

မောင်တောမြို့နယ်ဒေသဆိုင်ရာအချက်အလက်များ

အခန်း(၁)

နိဒါန်းနှင့်ဒေသသမိုင်း

နိဒါန်း

၁။ အထွေထွေအုပ်ချုပ်ရေးဦးစီးဌာနသည်ပြည်ထဲရေးဝန်ကြီးဌာန အောက်ရှိဌာနတစ်ခုဖြစ်ပြီး တရားဥပဒေစိုးမိုးရေး၊ ရပ်ရွာအေးချမ်း သာယာရေး၊ ဒေသဖွံ့ဖြိုးရေးနှင့် ပြည်သူ့အကျိုးပြုဆောင်ရွက်ရေးဟူ သော ရည်မှန်းချက်တာဝန်များကို အောင်မြင်အောင်ဆောင်ရွက်လျက် ရှိပါသည်။ အထွေထွေအုပ်ချုပ်ရေးဦးစီးဌာနတွင် တာဝန်ထမ်းဆောင် ကြသည့် အဆင့်ဆင့်သော အရာထမ်း၊ အမှုထမ်း များသည် ရုံးအဆင့် မှ အောက်ခြေရပ်ကွက်/ကျေးရွာ အုပ်စုအဆင့်အထိ အထွေထွေအုပ် ချုပ်ရေးဦးစီးဌာနရုံးအသီးသီးတွင် တာဝန်ထမ်းဆောင်ကြရပြီး နိုင်ငံ တော်အုပ်ချုပ်ရေးယန္တရား ချောမွေ့စွာလည်ပတ်ရေးတွင် ပါဝင် ဆောင်ရွက်ခြင်း၊ ဝန်ကြီးဌာန၏ ရည်မှန်းချက် တာဝန်များ၊ အခြား ဝန်ကြီးဌာနမှ ပေးအပ်သောတာဝန်များနှင့် ဒေသဆိုင်ရာ အစိုးရအဖွဲ့ များမှပေးအပ်သော လုပ်ငန်းတာဝန်များကိုကျေပွန် စွာထမ်းဆောင် နေကြရသည်ဖြစ်ရာ ဒေသဆိုင်ရာအချက်အလက်များ ပြုစုထားရှိခြင်း သည် များစွာအရေးပါလာပါသည်။ ဒေသဆိုင်ရာ အချက်အလက်များ ပြုစုခြင်းဖြင့်မိမိတို့၏ လုပ်ငန်းဆောင်ရွက်ရာတွင် အထောက်အကူပြု သကဲ့သို့ အကြီးအကဲများ နယ်မြေသို့ ကွင်း ဆင်းရာတွင် နယ်မြေ၏ အချက်အလက်များကို လွယ်ကူစွာသိရှိနိုင်မည်ဖြစ်ပါသည်။ဤစာအုပ် သည်မောင်တောမြို့နယ်၏ ဒေသဆိုင်ရာ အချက်အလက်များ (၂၀၁၆ ခုနှစ်၊ ဒီဇင်ဘာလကုန်ထိ အခြေအနေ)ကို သက်ဆိုင်ရာဌာနအသီးသီး မှပေးပို့သော ကိန်းဂဏန်းများနှင့်အညီ ပြုစုတင်ပြထားခြင်း ဖြစ်ပါ သည်။

# ကန့်သတ်

၂

## ဒေသသမိုင်းအကျဉ်း

၂။ အင်္ဂလိပ်-မြန်မာပထမစစ်ပွဲကာလ ၁၈၂၅ ခု၊ ဖေဖော်ဝါရီလ (၁)ရက်နေ့တွင် ဗိုလ်ချုပ်မော်ရီဆင်နှင့်ဗိုလ်ချုပ်မက်ဘိန်း ဦးဆောင်သော အင်္ဂလိပ်တပ်မှ မောင်တောမြို့ကိုသိမ်းပိုက်ခဲ့ရာ ရန္တာပိုစာချုပ်အရ ရခိုင်ပြည်နယ်ကို အင်္ဂလိပ်လက်သို့လွှဲအပ်သောအခါ ဘင်္ဂလားနယ်ရောက် ရခိုင်များ၊ မောင်တောသို့ တစတစပြောင်းရွှေ့ကာ နေထိုင်လာကြသည်။ ရှေ့အခါက ရခိုင်၊ မြန်မာ ဘုရင်များ တပ်ချခဲ့သော မုံတောတပ်ချောင်းအရပ်တွင် ရပ်ကြီးရွာကြီးအဖြစ် အခြေချနေထိုင်ကြရာမှ တစတစတိုးတက်လာခဲ့ပါသည်။ အင်္ဂလိပ်တို့မှ ကူညီတိုက်ခိုက်ပေးခဲ့သူ မောင်တိုးအား ဆုလာဘ်အဖြစ် မောင်တောဒေသကို လုပ်ကိုင်စားသောက် အုပ်ချုပ်ခွင့်ပေးခဲ့ပါသည်။ မှတ်တမ်းများအရ သိရှိရပါသည်။ လွတ်လပ်ရေးရပြီးနောက် မောင်တောမြို့သည် စစ်တွေခရိုင်တွင်ပါဝင်ခဲ့ပြီး ၁၉၆၁ ခုနှစ်၊ ဇူလိုင်လ(၁)ရက်နေ့မှ ၁၉၆၄ ခုနှစ်ထိ မေယုနယ်ခြားခရိုင်တွင်ပါဝင်ခဲ့ပါသည်။ ၁၉၀၇ ခုနှစ် မြို့များအက်ဥပဒေပုဒ်မ(၄)အရ ၁၉၇၂ ခုနှစ်၊ ဇူလိုင်လ(၁)ရက်နေ့မှ မောင်တောမြို့အဖြစ် သတ်မှတ်ကြောင်း ကြေငြာခဲ့ပါသည်။

**တောင်ပြို** လက်ဝဲကျေးရွာအုပ်စုသည် မောင်တောမြို့နယ်၏ အနောက်မြောက်ဘက်တွင် တည်ရှိသော ဘင်္ဂလားဒေ့ရှ်နိုင်ငံနှင့်နယ်နိမိတ်ချင်းဆက်စပ်လျက်ရှိသည့် ကျေးရွာအုပ်စုတစ်ခုဖြစ်ပါသည်။ နိုင်ငံတော်အကြီးအကဲများ၏ လမ်းညွှန်ချက်နှင့် အညီ နယ်စပ်ဒေသပုံမှန်အုပ်ချုပ်ရေး၊ နှစ်နိုင်ငံနယ်စပ်ကုန်သွယ်ရေး၊ လမ်းပန်းဆက်သွယ်ရေးလုပ်ငန်းများ ကောင်းမွန်လာစေရေးအတွက် ပြည်ထဲရေးဝန်ကြီးဌာန

# ကန့်သတ်

၃

၏ (၂၀-၂-၂၀၁၃)ရက်စွဲပါအမိန့်ကြော်ငြာစာအမှတ်၊၁၀၀ / ၂၂ - ၃၀/  
 ၇ ဦး ၁ ဖြင့် တောင်ပြိုလက်ဝဲကျေးရွာမှ ဒေးပိုင်ညာ၊ ဆင်မကာရာ၊  
 ရာမျိုးကာရာ၊ ဖွေးရာနှင့် မြောက်ရွာကျေးရွာ(၅)ရွာကို စုစည်းလျှက်  
 မြေဧရိယာ(၂၇၄၄)ကို တောင်ပြိုလက်ဝဲမြို့အဖြစ်လည်းကောင်း၊ ပြည်  
 ထဲရေးဝန်ကြီးဌာန၏ (၂၀-၂-၂၀၁၃)ရက်စွဲပါစာအမိန့်ကြော်ငြာစာ  
 အမှတ်၊ ၁၀၀ / ၂၄ - ၃၉ / ၇ ဦး ၁ အရ တောင်ပြိုလက်ဝဲမြို့ကို မြို့  
 ပေါ်(၅)ရပ်ကွက်ဖြင့်လည်းကောင်း၊ တောင်ပြိုလက်ဝဲမြို့နယ်ခွဲကို မြို့  
 ပေါ်(၅)ရပ်ကွက်အပါအဝင် တောင်ပြိုလက်ယာ၊ မီးတိုက်၊ ကွမ်းသီး  
 ပင်၊ သဲချောင်း၊ လိပ်ရ၊ ကျောက်ချောင်း၊ ကျွန်းပေါက်ပြုစု၊ ကျွန်း  
 ပေါက်ဆင်အိုး၊ ဇီးပင်ချောင်း၊ ရေတွင်းပြင်ကျေးရွာအုပ်စု(၁၀)အုပ်စု  
 စုစည်း၍ တောင်ပြိုလက်ဝဲမြို့နယ်ခွဲအဖြစ် သတ်မှတ်ဖွဲ့စည်းခဲ့ပါ  
 သည်။ ၂၀၀၈ အခြေခံဥပဒေပုဒ်မ-၅၁ပါပြဋ္ဌာန်းချက်နှင့် အညီ ဖြစ်  
 စေရန် ၂၀၁၃ခုနှစ်၊ နိုဝင်ဘာလ(၁၄)ရက်နေ့တွင် ကျင်းပပြုလုပ်သော  
 ပြည်ထောင်စုအစိုးရအဖွဲ့ အစည်းအဝေး အမှတ်စဉ်(၃၁/၂၀၁၃)၏  
 သဘောတူညီချက်အရ မြို့နယ်ခွဲစကားရပ်အား အမိန့်ကြော်ငြာစာ  
 အမှတ်(၆၁၁/၂၀၁၄)ဖြင့် ပယ်ဖျက်ခဲ့ပြီး မြို့အဖြစ် ပြင်ဆင်ဖွဲ့စည်းခဲ့  
 ပါသည်။

**ခမောင်းဆိပ်** ကျေးရွာအုပ်စုသည် မောင်တောမြို့နယ်၏  
 မြောက်ပိုင်း လမ်းပန်းဆက်သွယ်ရေးခက်ခဲသည့် ကျေးရွာအုပ်စုတစ်  
 ခုဖြစ်ပြီး ဘင်္ဂလားဒေ့ရှ်နိုင်ငံနှင့် မြန်မာနိုင်ငံကြား နှစ်နိုင်ငံလုပ်ငန်း  
 ဆိုင်ရာကိစ္စရပ်များ ဆောင်ရွက်ရန်၊ တစ်နိုင်ငံနှင့်တစ်နိုင်ငံသင့် လျော်  
 သည့်နေရာတွင် တည်ရှိသော ဒေသတစ်ခုဖြစ်ပါသည်။ နောင်အနာ  
 ဂါတ်ကို မျှော်ကိုး၍ နိုင်ငံတော်အကြီးအကဲများ၏ ခရီးစဉ်များတွင်

# ကန့်သတ်

# ကန့်သတ်

၄

အုပ်ချုပ်ရေးယန္တရား ပိုမိုကောင်းမွန်စေရေးအတွက် မြို့အဖြစ် ဖွဲ့စည်း နိုင်ရန်လမ်းညွှန်မှာကြားခဲ့မှုကြောင့် လုပ်ထုံးလုပ်နည်းနှင့်အညီ အဆင့် ဆင့်ဆောင်ရွက်ခဲ့ပါသည်။ ခမောင်းဆိပ်ကျေးရွာအုပ်စုအား ပြည်ထဲ ရေးဝန်ကြီးဌာန၏ (၂-၂-၂၀၁၆)ရက်စွဲပါ စာအမိန့်ကြော်ငြာစာအမှတ် (၂၉၉/၂၀၁၆)အရ ခမောင်းဆိပ်မြို့အဖြစ် မြို့ပေါ်(၅) ရပ်ကွက်ဖြင့် စတင်ဖွဲ့စည်းခဲ့ပါသည်။

မြင်းလွတ် ကျေးရွာအုပ်စုသည် မောင်တောမြို့နယ်၏ တောင် ဘက်တွင်တည်ရှိသော ကျေးရွာအုပ်စုတစ်ခုဖြစ်ပါသည်။ နိုင်ငံတော် အကြီးအကဲများ၏ ခရီးစဉ်များတွင် အုပ်ချုပ်ရေးယန္တရား ပိုမိုကောင်း မွန်စေရေးအတွက် မြို့အဖြစ်ဖွဲ့စည်းနိုင်ရန် လမ်းညွှန်မှာကြားခဲ့မှု ကြောင့် လုပ်ထုံးလုပ်နည်းနှင့် အညီ အဆင့်ဆင့်ဆောင်ရွက်ခဲ့ပါသည်။ မြင်းလွတ်ကျေးရွာအုပ်စုအား ပြည်ထဲရေးဝန်ကြီးဌာန၏ (၂-၂-၂၀၁၆) ရက်စွဲပါအမိန့်ကြော်ငြာစာအမှတ်(၂၉၉/၂၀၁၆)အရမြင်းလွတ်မြို့အဖြစ် မြို့ပေါ်(၈)ရပ်ကွက်ဖြင့် စတင်ဖွဲ့စည်းခဲ့ပါသည်။

## အ ခန်း(၂)

### ပထဝီဝင် အနေအထား

#### တည်နေရာနှင့် အကျယ်အဝန်း

၃။ မောင်တောမြို့နယ်သည် မြန်မာနိုင်ငံ၏အနောက်ဘက် အစွန် ဆုံးမြို့ ဖြစ်ပြီး ရခိုင်ပြည်နယ်၊ မောင်တောခရိုင်တွင် တည်ရှိပါသည်။ မောင်တောမြို့နယ်သည် မြောက်လတ္တီတွဒ် ၂၁ ဒီဂရီနှင့် ၄၆ ဒီဂရီ ၃၀ စက္ကန့်ကြား၊ အရှေ့လောင်ဂျီတွဒ် ၉၂ ဒီဂရီနှင့် ၂၀ ဒီဂရီကြားတွင် တည်ရှိပြီး အကျယ်အဝန်းမှာ (၅၈၅.၉၂)စတုရန်းမိုင်ကျယ်ဝန်းပါသည်။ တောင်မြောက်(၇၂)မိုင်နှင့်အရှေ့ အနောက်(၈.၁၄)မိုင်ရှိပါသည်။

# ကန့်သတ်

# ကန့်သတ်

၅

စဉ်	မြို့အမည်	မြို့ ဧရိယာ စတုရန်းမိုင်	ကျေးရွာအုပ်စု ဧရိယာ စတုရန်းမိုင်	မြို့နယ်ဧရိယာ စတုရန်းမိုင်
၁	မောင်တော	၁၃.၃၂	၅၅၇.၆၈	-
၂	တောင်ပြို	၂.၆၂	-	-
၃	ခမောင်ဆိပ်	၅.၃	-	-
၄	မြင်းလွတ်	၇.၀	-	-
<b>မြို့နယ်ချုပ်</b>		<b>၂၈.၂၄</b>	<b>၅၅၇.၆၈</b>	<b>၅၈၅.၉၂</b>

## နယ်နိမိတ်

၄။ မောင်တောမြို့နယ်၏ အရှေ့ဘက်တွင် ဘူးသီးတောင်မြို့၊ အနောက်ဘက်တွင် ဘင်္ဂလားဒေ့ရှ်နိုင်ငံနှင့်နတ်မြစ်၊ တောင်ဘက်တွင် ရသေ့တောင်မြို့နယ်နှင့် ဘင်္ဂလားပင်လယ်အော်၊ မြောက်ဘက်တွင် ဘင်္ဂလား ဒေ့ရှ်နိုင်ငံတို့နှင့် နယ်နိမိတ်ဆက်စပ်တည်ရှိပါသည်။ မောင်တောမြို့နယ်အနောက်ဘက်နှင့်မြောက်ဘက်တွင် တစ်ဘက်ဘင်္ဂလား ဒေ့ရှ်နိုင်ငံနှင့်နတ်မြစ်ရေမိုင် (၄၁)မိုင်၊ ကုန်းမိုင်(၄၂)မိုင် စုစုပေါင်း (၈၃)မိုင်ခန့် နယ်စပ်ထိစပ်လျက်ရှိပါသည်။ မောင်တောမြို့နယ်၏ တောင်ဘက်တွင် ဘင်္ဂလားပင်လယ်အော်နှင့် ထိစပ်လျက်ရှိရာ ကမ်းရိုးတမ်း(၂၅)မိုင်အရှည်တည်ရှိပြီး ရသေ့တောင်မြို့နယ်နှင့် ကုန်းပိုင်း (၁၂)မိုင်ခန့် ထိစပ်တည်ရှိပါသည်။ အရှေ့ဘက်တွင် ဘူးသီးတောင်မြို့နယ်နှင့် (၆၃)မိုင်ခန့် ထိစပ်တည်ရှိပါသည်။

**မြေမျက်နှာသွင်ပြင်**

၅။ မောင်တောမြို့နယ်သည် အရှေ့ဘက်၌မေယုတောင်တန်းရှိပြီး ယင်းမှမြစ်ဖျားခံ၍အနောက်ဘက်နတ်မြစ်ထဲသို့စီးဆင်းကာနတ်မြစ်မှ တဆင့် တောင်ဘက်ဘင်္ဂလားပင်လယ်သို့ သွယ်တန်းစီးဝင်ပါသည်။

**ရေဆင်း**

၆။ မောင်တောမြို့နယ်အနောက်ဘက်ရှိ နတ်မြစ်သည် မြောက်မှ တောင်သို့စီးဆင်းပြီး ချောင်းလက်တက်များမှာ အရှေ့ဘက် မေယု တောင်တန်းမှ မြစ်ဖျားခံ၍ အနောက်ဘက်နတ်မြစ်သို့ စီးဆင်းလျက် ရှိပါသည်။ နတ်မြစ်သည် တောင်ဘက်ရှိ ဘင်္ဂလားပင်လယ်အော်နှင့် နီးသောနေရာ၌ ရေငံပြီး မြောက်ဘက်အဖျားပိုင်းတွင် ရေချိုအဖြစ် တည်ရှိပါသည်။

**ပင်လယ်ရေမျက်နှာပြင်အမြင့်**

၇။ မောင်တောမြို့နယ်သည်ပင်လယ်ရေမျက်နှာပြင်အထက်အမြင့် ပေ ပျမ်းမျှ(၁၀)ပေတွင်ရှိပြီး မြို့နယ်အရှေ့ဘက်တွင် မေယုတောင် တန်းရှိကာအမြင့်ဆုံးတောင်မှာ မင်္ဂလာကြီးတောင်ဖြစ်၍ ပင်လယ်ရေ မျက်နှာပြင် အထက်ပေ(၁၀၀၀)ခန့်မြင့်ပါသည်။ မြို့၏ အနိမ့်ဆုံး အရပ်ဒေသမှာ မြို့နယ်၏ အလယ်ပိုင်းလွင်ပြင်ဖြစ်ပါသည်။

# ကန့်သတ်

?

## အခန်း(၃)

### ရာသီဥတုနှင့် သဘာဝပတ်ဝန်းကျင်

#### ရာသီဥတု

၈။ မောင်တောမြို့နယ်သည် ပူအိုက်စွပ်စိုသောရာသီဥတုရှိပြီးအမြင့်ဆုံးအပူချိန်(၃၈)ဒီဂရီစင်တီဂရိတ်နှင့် အနိမ့်ဆုံးအပူချိန်မှာ(၉)ဒီဂရီစင်တီဂရိတ် ဖြစ်ပါသည်။ နှစ်အလိုက်ဖြစ်ပေါ်ခဲ့သော မိုးရေချိန်နှင့် အပူချိန်မှာ တစ်ဘက်ပါအတိုင်းဖြစ်ပါသည်-

စဉ်	ခုနှစ်	မိုးရေချိန်		အပူချိန်	
		မိုးရွာရက်	စုစုပေါင်း မိုးရေချိန် (လက်မ)	နွေရာသီ (°C )	ဆောင်းရာသီ (°C)
				အမြင့်ဆုံး	အနိမ့်ဆုံး
၁	၂၀၁၅	၁၂၇	၂၂၈.၉၃	၃၉.၀	၀၉.၅
၂	၂၀၁၆	၁၂၂	၂၀၁.၃၉	၃၉.၃	၀၉.၅
၃	၂၀၁၇	၁၁၈	၁၈၀.၆၅	၃၇.၀	၁၀.၅
၄	၂၀၁၈	၁၁၀	၁၄၀.၁၈	၃၄.၆	၉.၀

#### သဘာဝပေါက်ပင်များ

၉။ ပျဉ်းကတိုး၊ ကညင်၊ သစ်ဖြူတော၊ သရက်တော၊ သစ်ကနက်၊ ထောက်ကြန့်၊ ဒီဖူး၊ လက်ပုံ၊ ဝါး၊ သင်းဝင်၊ အုန်း၊ ကွမ်းသီးပင်၊ ပိန္နဲ၊ မကျည်းပင် စသည်တို့ဖြစ်ပါသည်။

**တောရိုင်းတိရစ္ဆာန်များ**

၁၀။ ဆင်၊ ဆတ်၊ ပြောင်၊ ဝက်ဝံ၊ ဂျီ၊ ကျား၊ ခွေးအ၊ တောကြောင်၊ တောဝက်၊ ကျားသစ်၊ မျောက်၊ တောကြက်၊ ဖြူ၊ ရှည်စသည်တို့ဖြစ်ပါသည်။

**သဘာဝပတ်ဝန်းကျင်လက်ရှိအခြေအနေ**

၁၁။ မောင်တောမြို့နယ်သည်မိုးများသောဒေသဖြစ်သဖြင့် သဘာဝပေါက်ပင်များ အလွယ်တကူပေါက်ရောက်ရှင်သန်နိုင်သည့် ဒေသတစ်ခုဖြစ်သကဲ့သို့ လူဦးရေများပြားကာ လောင်စာထင်းအဖြစ် သဘာဝပေါက်ပင်အချို့ကို ခုတ်ယူဖြုန်းတီးမှုမှာလည်း များပြားလျက်ရှိပါသည်။ မိုးများသည့် ဒေသဖြစ်သော်လည်း မြေသားများမှာ သက်ရင့်မြေ အမျိုးအစားဖြစ်၍ မြစ်ချောင်းအင်းအိုင်ပျက်စီးမှုများမရှိပါ။

**သဘာဝပတ်ဝန်းကျင်ထိန်းသိမ်းရေးလုပ်ငန်းများ**

၁၂။ မောင်တောမြို့နယ်အတွင်း သဘာဝပတ်ဝန်းကျင်ထိန်းသိမ်းရေးအတွက် ဒီရေတောများစိုက်ပျိုးခြင်း၊ မိုးရာသီသစ်ပင်စိုက်ပွဲတော်ကျင်းပပြီး သစ်ပင်များစိုက်ပျိုးခြင်း၊ တစ်အုပ်တစ်မစိုက်ခင်းထူထောင်ခြင်း၊ တစ်အိမ်ထောင် ကျွန်း(၃)ပင်၊ သစ်မာ(၂၀)ပင်၊ တစ်ရွာတစ်ဧက စိုက်ပျိုးခြင်းတို့ကို နှစ်စဉ်စိုက်ပျိုးဆောင်ရွက်လျက်ရှိပါသည်။ သဘာဝပတ်ဝန်းကျင်ထိန်းသိမ်းရေးအတွက် ဒေသခံပြည်သူများသို့ ပညာပေးပြုလုပ်ခြင်းတို့ကို လစဉ်ဆောင်ရွက်ချက်ရှိပါသည်။



# ကန့်သတ်

၉

## သဘာဝဘေးအန္တရာယ်ကျရောက်မှု

၁၃။ မောင်တောမြို့နယ်သည် ပင်လယ်ကမ်းစပ်ကမ်းရိုးတန်း မြို့တစ်ခုဖြစ်ပြီး ရေကြီးခြင်း၊ မုန်းတိုင်းဒဏ်ခံရခြင်း၊ ငလျင်ကြောင့် ဆူနာမီလိုင်းခံရနိုင်သည့် ဒေသတစ်ခုဖြစ်ပါသည်။ မိုးဦးကာလများတွင် အခါအားလျော်စွာ လေမုန်းတိုင်းဒဏ်ခံရသည့် မြို့တစ်မြို့ဖြစ်ပါသည်။ မြို့နယ်အတွင်း သဘာဝဘေးအန္တရာယ်ကျရောက်မှုမှာ ၁၉၉၄ ခုနှစ်တွင် မုန်တိုင်းဘေး(၄)ကြိမ်၊ ၂၀၁၇ ခုနှစ်တွင် မုန်တိုင်းဘေး(၁)ကြိမ်၊ ၂၀၁၈ ခုနှစ်တွင် မီးဘေး(၁)ကြိမ် ရင်ဆိုင်ကြုံတွေ့ခဲ့ရပြီး ပျက်စီးဆုံးရှုံးမှုမှာ အောက်ပါအတိုင်း ဖြစ်ပါသည်-

စဉ်	အမျိုးအစား	ဖြစ်ပွားကြိမ်	သေ/ပျောက်ဦးရေ	အဆောက်အဦးပျက်စီးဆုံးရှုံးမှု	ဆုံးရှုံးမှုတန်ဖိုး (ကျပ်သန်း)
၁	မုန်တိုင်းဘေး	၆	၃၅	၂၃၉၀၃	၄၉၉၀၅.၃၉
၂	ဆူနာမီဘေး	-	-	-	-
၃	ငလျင်ဘေး	-	-	-	-
၄	ရေဘေး	-	-	-	-
၅	မီးဘေး	၁	-	၆၅	၂.၆၀၀
ပေါင်း		၇	၃၅	၂၃၉၆၈	၄၉၉၀၇.၉၉

အခန်း(၄)

လူဦးရေဆိုင်ရာအချက်အလက်များ

နေထိုင်သည့်တိုင်းရင်းသားလူမျိုးစုများ

၁၄။ မောင်တောမြို့နယ်တွင် နေထိုင်ကြသော တိုင်းရင်းသား လူမျိုးစုများမှာ အောက်ပါအတိုင်း ဖြစ်ပါသည်-

စဉ်	လူမျိုး	နေထိုင်သည့် လူဦးရေ	မြို့နယ် လူဦးရေ	မြို့နယ်လူဦးရေ၏ ရာခိုင်နှုန်း
၁	ကချင်	၂	၁၀၉၅၇၂	၀%
၂	ကယား	-	၁၀၉၅၇၂	၀%
၃	ကရင်	၁၄	၁၀၉၅၇၂	၀.၀၁%
၄	ချင်း	၇၀	၁၀၉၅၇၂	၀.၀၆%
၅	မွန်	-	၁၀၉၅၇၂	၀%
၆	ဗမာ	၁၄၀၈	၁၀၉၅၇၂	၀.၂၉%
၇	ရခိုင်	၃၁၁၃၈	၁၀၉၅၇၂	၂၈.၄၂%
၈	ရှမ်း	၃	၁၀၉၅၇၂	၀%
	မြို့နယ်ချုပ်	၃၂၆၃၅	၁၀၉၅၇၂	၂၉.၇၈%

အိမ်ခြေ၊ အိမ်ထောင်စု၊ လူဦးရေ

၁၅။ မောင်တောမြို့နယ်၏ ၂၀၁၈ ခုနှစ်၊ ဧပြီလမှ စက်တင်ဘာလကုန်အထိ လူဦးရေမှာ အောက်ပါအတိုင်းဖြစ်ပါသည်-

(က) အိမ်ခြေ၊ အိမ်ထောင်စု

စဉ်	အကြောင်းအရာ	အိမ်ခြေ	အိမ်ထောင်စု	ရပ်ကွက်	ကျေးရွာအုပ်စု	ကျေးရွာ
၁	မြို့ပေါ်	၄၈၅၈	၄၄၃၄	၂၄	-	-
၂	ကျေးလက်	၁၅၇၆၂	၁၁၇၁၇	-	၉၆	၃၆၄
	မြို့နယ်ချုပ်	၂၀၆၂၀	၁၆၁၅၁	၂၄	၉၆	၃၆၄

ကန့်သတ်  
၁၂

(ခ) လူဦးရေ

စဉ်	အကြောင်းအရာ	အသက်(၁၈)နှစ်အထက်			အသက်(၁၈)နှစ်အောက်			စုစုပေါင်း		
		ကျား	မ	ပေါင်း	ကျား	မ	ပေါင်း	ကျား	မ	ပေါင်း
၁	မြို့ပေါ်နေ	၈၀၄၆	၉၄၆၂	၁၇၅၀၈	၈၁၂၈	၇၈၆၂	၁၅၉၉၀	၁၆၁၇၄	၁၇၃၂၄	၃၃၄၉၈
၂	ကျေးလက်နေ	၁၇၉၀၅	၂၁၂၉၂	၃၉၁၉၇	၁၇၈၆၃	၁၉၀၁၄	၃၆၈၇၇	၃၅၇၆၈	၄၀၃၀၆	၇၆၀၇၄
	မြို့နယ်ချုပ်	၂၅၉၅၁	၃၀၇၅၄	၅၆၇၀၅	၂၅၉၉၁	၂၆၈၇၆	၅၂၈၆၇	၅၁၉၄၂	၅၇၆၃၀	၁၀၉၅၇၂

လူဦးရေတိုးနှုန်းနှင့်ကျား/မအချိုး

၁၆။ မောင်တောမြို့နယ်၏ ၂၀၁၈ ခုနှစ် အစီရင်ခံသည့်ကာလအထိ လူဦးရေတိုးနှုန်းနှင့် ကျား/မအချိုးမှာ အောက်ပါအတိုင်းဖြစ်ပါသည်-

(က) လူဦးရေတိုးနှုန်းနှင့်ကျား/မအချိုး

စဉ်	မြို့နယ်/ မြို့	ယခင်နှစ် လူဦးရေ	ယခုနှစ် လူဦးရေ	တိုးလာ ဦးရေ	တိုး နှုန်း	ကျား/မအချိုး		
						ကျား	မ	အချိုး
၁	မောင်တော	၁၀၆၅၀၀	၁၀၈၅၅၇	၁၉၇၃	၅၅.၁၂	၅၁၅၂၇	၅၇၂၃၀	၁:၁.၁၁
၂	တောင်ပြု	၃၅၄	၃၅၉	၅	၇၁.၈	၁၈၉	၁၇၀	၁:၀.၈
၃	မြင်းလွတ်	-	-	-	-	-	-	-
၄	ခမောင်းဆိပ်	၁၃၃	၄၅၆	၃၂၃	၁.၄၁	၂၂၆	၂၃၀	၁:၀.၁
မြို့နယ်ချုပ်		၁၀၇၂၀၁	၁၀၉၅၇၂	၂၃၀၁	၄၇.၆၁	၅၁၉၄၂	၅၇၆၃၀	၁:၁.၁၀

ကန့်သတ်

၁၄

(ခ) မွေးဖွား၊ သေဆုံးနှုန်း၊ ပြောင်းဝင်၊ ပြောင်းထွက်လူဦးရေ

စဉ်	မြို့နယ်/မြို့	မူလ လူဦးရေ	မွေးဖွား ဦးရေ	သေ ဆုံး ဦးရေ	ပြောင်း ဝင် ဦးရေ	ပြောင်း ထွက် ဦးရေ	လက်ရှိ လူဦးရေ
၁	မောင်တော	၁၀၆၇၈၄	၉	၁၂	၁၉၈၂	၆	၁၀၈၇၅၇
၂	တောင်ပြို	၃၅၄	၆	၈	၇	-	၃၅၉
၃	မြင်းလွတ်	-	-	-	-	-	-
၄	ခမောင်းဆိပ်	၁၃၃	၆	၂	၃၁၉	-	၄၅၆
မြို့နယ်ချုပ်		၁၀၇၂၇၁	၂၁	၂၂	၂၃၀၈	၆	၁၀၉၅၇၂

ကိုးကွယ်သည့်ဘာသာ

၁၇။ မောင်တောမြို့နယ်တွင် နေထိုင်ကြသူများ၏ ကိုးကွယ်သည့်ဘာသာ အလိုက်လူဦးရေမှာ အောက်ပါအတိုင်းဖြစ်ပါသည်-

စဉ်	မြို့နယ်/ မြို့	ဗုဒ္ဓ ဘာသာ	ခရစ် ယာန်	ဟိန္ဒူ ဘာသာ	အိစ္စလာမ် ဘာသာ	နတ်	အခြား	ပေါင်း
၁	မောင်တော	၃၁၇၄၅	၈၄	၃၃၀၈	၇၃၃၄၄	-	၂၇၆	၁၀၈၇၅၇
၂	တောင်ပြို	၃၅၀	-	၉	-	-	-	၃၅၉
၃	မြင်းလွတ်	-	-	-	-	-	-	-
၄	ခမောင်းဆိပ်	၄၅၄	၂	-	-	-	-	၄၅၆
မြို့နယ်ချုပ်		၃၂၅၄၉	၈၆	၃၃၁၇	၇၃၃၄၄	-	၂၇၆	၁၀၉၅၇၂

ကန့်သတ်  
၁၅

နိုင်ငံခြားသားများနေထိုင်မှု

၁၈။ မောင်တောမြို့နယ်အတွင်း နိုင်ငံခြားသားများနေထိုင်မှုမှာ အောက်ပါ အတိုင်းဖြစ်ပါသည်-

စဉ်	မြို့နယ်/ မြို့	နိုင်ငံခြားသား လူမျိုး	နေထိုင်ဦးရေ	မြို့နယ် လူဦးရေ	မြို့နယ်လူဦးရေ ၏ ရာခိုင်နှုန်း
၁	မောင်တော	တရုတ်	-	၁၀၉၅၇၂	၀%
၂		အိန္ဒိယ	၃၃၁၇	၁၀၉၅၇၂	၃.၀၃%
၃		ပါက္ကစတန်	-	၁၀၉၅၇၂	၀%
၄		ဘင်္ဂလားဒေ့ရှ်	၇၃၃၄၄	၁၀၉၅၇၂	၆၆.၉၄%
၅		အခြား	၂၇၆	၁၀၉၅၇၂	၀.၂၅%
		မြို့နယ်ချုပ်	၇၆၉၃၇	၁၀၉၅၇၂	၇၀.၂၂%

အခန်း(၅)

အုပ်ချုပ်ရေးဆိုင်ရာအချက်အလက်များ

အုပ်ချုပ်ရေးနယ်မြေဖွဲ့စည်းမှု

၁၉။ မောင်တောမြို့နယ်၏ အုပ်ချုပ်ရေးနယ်မြေဖွဲ့စည်းမှုမှာ အောက်ပါ အတိုင်း ဖြစ်ပါသည်-

စဉ်	မြို့နယ်	မြို့	ရပ်ကွက်	ကျေးရွာ အုပ်စု	ကျေးရွာ
၁	၁	၃	၂၄	၉၆	၃၆၄

ကန့်သတ်

**အုပ်ချုပ်ရေးမှူးရုံးများ**

၂၀။ မောင်တောမြို့နယ်၊ မြို့နှင့် ရပ်ကွက်/ကျေးရွာအုပ်စု အုပ်ချုပ်ရေးမှူးရုံးများမှာ အောက်ပါအတိုင်းဖြစ်ပါသည်-

စဉ်	မြို့နယ် အုပ်ချုပ်ရေးမှူး အမည်	မြို့နယ် ရုံး	မြို့ရုံး	ရပ်ကွက် ရုံး	ကျေးရွာ အုပ်စုရုံး
၁	ဦးမြင့်ခိုင်	၁	၃	၂၄	၉၆

**ဌာနဆိုင်ရာရုံးများနှင့် ဝန်ထမ်းအင်အားစာရင်း**

၂၁။ မောင်တောမြို့နယ်အတွင်းရှိ ဌာနဆိုင်ရာများနှင့် ဝန်ထမ်းအင်အားစာရင်း တစ်ဘက်ပါအတိုင်းဖြစ်ပါသည်-



ကန့်သတ်  
၁၇

စဉ်	ဌာနဆိုင်ရာ အမည်	ခွင့်ပြု			ခန့်ထား			လစ်လပ်		
		အရာရှိ အဆင့်	အခြား အဆင့်	ပေါင်း	အရာရှိ အဆင့်	အခြား အဆင့်	ပေါင်း	အရာရှိ အဆင့်	အခြား အဆင့်	ပေါင်း
၁	မြို့နယ်ထွေ/အုပ်ဌာန	၂	၂၀၂	၂၀၄	၂	၁၈၄	၁၈၆	-	၁၈	၁၈
၂	မြန်မာနိုင်ငံရဲတပ်ဖွဲ့	၂၇	၁၁၆	၁၄၃	၁၀	၁၃၃	၁၄၃	၁၇	-	၁၇
၃	အထူးစုံစမ်းရေးဦးစီး ဌာန	၁	၃	၄	၁	၃	၄	-	-	-
၄	မီးသတ်ဦးစီးဌာန	၁	၇၂	၇၃	၁	၃၅	၃၆	-	၃၇	၃၇
၅	စည်ပင်သာယာရေး အဖွဲ့	၆	၂၄၉	၂၅၅	၃	၄၃	၄၆	၃	၂၀၆	၂၀၉
၆	သာသနာရေး	၁	၉	၁၀	၁	၅	၆	-	၄	၄
၇	သတင်းရဲတပ်ဖွဲ့	-	-	-	၉	၈	၁၇	-	-	-
၈	သ/မဦးစီးဌာန	၄	၃၈	၄၂	၄	၉	၁၃	-	၂၉	၂၉
၉	စိုက်ပျိုးရေး	၁	၂၄	၂၅	-	၂၁	၂၁	၁	၃	၄
၁၀	ဆည်မြောင်း	၁	၁၃	၁၄	၁	၅	၆	-	၈	၈
၁၁	လယ်စီ/စာရင်း	၂	၄၀	၄၂	၂	၃၅	၃၇	-	၅	၅

ကန့်သတ်

ကန့်သတ်  
၁၈

စဉ်	ဌာနဆိုင်ရာ အမည်	ခွင့်ပြု			ခန့်ထား			လစ်လပ်		
		အရာရှိ အဆင့်	အခြား အဆင့်	ပေါင်း	အရာရှိ အဆင့်	အခြား အဆင့်	ပေါင်း	အရာရှိ အဆင့်	အခြား အဆင့်	ပေါင်း
၁၂	စက်မှုလယ်ယာ	၁	၃	၄	၁	၃	၄	-	-	-
၁၃	တိုင်းရင်းဆေး	-	၄	၄	-	၂	၂	-	၂	၂
၁၄	လယ်ယာဖွံ့ဖြိုးဘဏ်	-	၇	၇	-	၇	၇	-	-	-
၁၅	တီ/မွေး/ကု	၂	၈	၁၀	၁	၄	၅	၁	၄	၅
၁၆	စာတိုက်	-	၂၇	၂၇	-	၁၉	၁၉	-	၈	၈
၁၇	သစ်တော	၁	၄၅	၄၆	၁	၂၃	၂၄	-	၂၂	၂၂
၁၈	လျှပ်စစ်	၁	၁၂	၁၃	၁	၆	၇	-	၆	၆
၁၉	လဝက	၁	၂၄	၂၅	၁	၁၈	၁၉	-	၆	၆
၂၀	ငါးလုပ်ငန်း	၁	၁၇	၁၈	၁	၁၇	၁၈	-	-	-
၂၁	အကောက်ခွန်	၂	၄၃	၄၅	၂	၁၀	၁၂	-	၃၃	၃၃
၂၂	စီမံကိန်း	၃	၁၀	၁၃	၁	၅	၆	၂	၅	၇
၂၃	အား/ကာ	၁	၅	၆	၁	၃	၄	-	၂	၂
၂၄	ပညာရေး	၂၁	၂၀၈၉	၂၁၁၀	၁၁	၁၂၆၁	၁၂၇၂	၁၀	၈၂၈	၈၃၈

ကန့်သတ်

ကန့်သတ်  
၁၉

စဉ်	ဌာနဆိုင်ရာ အမည်	ခွင့်ပြု			ခန့်ထား			လစ်လပ်		
		အရာရှိ အဆင့်	အခြား အဆင့်	ပေါင်း	အရာရှိ အဆင့်	အခြား အဆင့်	ပေါင်း	အရာရှိ အဆင့်	အခြား အဆင့်	ပေါင်း
၂၅	ကျန်းမာရေး	၂၂	၂၅၉	၂၈၁	၁၅	၁၉၀	၂၀၅	၇	၆၉	၇၆
၂၆	တရားရုံး	၄	၁၆	၂၀	၂	၁၆	၁၈	၂	-	၂
၂၇	ဥပဒေ	၄	၄	၈	၂	၂	၄	၂	၂	၄
၂၈	စာရင်းရုံး	၁	၁၀	၁၁	၁	၁၀	၁၁	-	-	-
၂၉	ကုန်တင်/ချ	၁	၂	၃	၁	၁	၂	-	၁	၁
၃၀	နတလ	၃	၃၀	၃၃	၂	၁၅	၁၇	၁	၁၅	၁၆
၃၁	ပြည်တွင်းအခွန်	၁	၁၄	၁၅	၁	၁၀	၁၁	-	၄	၄
၃၂	လမ်းဦးစီး	၁	၁၀	၁၁	၁	၁၀	၁၁	-	-	-
၃၃	မိုးလေ	-	၃	၃	-	၃	၃	-	-	-
၃၄	ပြန်/ဆက်	၁	၁၄	၁၅	၁	၈	၉	-	၆	၆
၃၅	တယ်လီဖုန်း	-	၁၀	၁၀	-	၁၀	၁၀	-	-	-
၃၆	ကျေးလက်ဖွံ့ဖြိုး	၃	၃၀	၃၃	၂	၁၀	၁၂	၁	၂၀	၂၁

ကန့်သတ်

ကန့်သတ်  
၂၀

စဉ်	ဌာနဆိုင်ရာ အမည်	ခွင့်ပြု			ခန့်ထား			လစ်လပ်		
		အရာရှိ အဆင့်	အခြား အဆင့်	ပေါင်း	အရာရှိ အဆင့်	အခြား အဆင့်	ပေါင်း	အရာရှိ အဆင့်	အခြား အဆင့်	ပေါင်း
၃၇	စားသုံးသူရေးရာ	-	၃	၃	-	၃	၃	-	-	-
၃၈	အိမ်တွင်းမှု	၁	၂၁	၂၂	၁	၈	၉	-	၁၃	၁၃
၃၉	လူကုန်/တား(ရဲ)	၁	၅	၆	-	-	-	-	-	-
၄၀	မူးယစ်	၁၁	၂၅	၃၆	၄	၈	၁၂	၇	၁၇	၂၄
၄၁	လူငယ်သင်တန်း ကျောင်း	၁	၂၅	၂၆	၁	၂၁	၂၂	-	၄	၄
၄၂	ဘေးအန္တရာယ်စီမံ ခန့်ခွဲမှုဦးစီးဌာန	၄	၁၅	၁၉	၁	၁၂	၁၃	၃	၃	၆
၄၃	ကော်မရှင်	၁	၄	၅	၁	၂	၃	-	၂	၂
	<b>စုစုပေါင်း</b>	<b>၁၄၀</b>	<b>၃၅၆၀</b>	<b>၃၇၀၀</b>	<b>၉၁</b>	<b>၂၁၉၈</b>	<b>၂၂၈၉</b>	<b>၅၈</b>	<b>၁၃၈၇</b>	<b>၁၄၄၅</b>

ကန့်သတ်  
၂၁

တရားစီရင်ရေး

၂၂။ မောင်တောမြို့နယ်၏ အစီရင်ခံသည့်ကာလအထိ မူခင်းဖြစ်ပွားမှု အခြေအနေအား အောက်ပါအတိုင်း နှိုင်းယှဉ်ဖော်ပြအပ်ပါသည်-

(က) အမှုကြီး(၁၀)မျိုး

စဉ်	အမှုအမျိုးအစား	၂၀၁၆-၂၀၁၇ ခုနှစ်				၂၀၁၇-၂၀၁၈ ခုနှစ်			
		ဖြစ်ပွားမှု	စွဲဆိုမှု	ပိတ်သိမ်းမှု	လက်ကျန်မှု	ဖြစ်ပွားမှု	စွဲဆိုမှု	ပိတ်သိမ်းမှု	လက်ကျန်မှု
၁	လူသတ်မှု	၂	၂	-	-	၄	၂	၁	၁
၂	ခါးပြမှု	-	-	-	-	-	-	-	-
၃	လုယက်မှု	-	-	-	-	-	-	-	-
၄	ပြန်ပေးဆွဲမှု	-	-	-	-	-	-	-	-
၅	မုဒိန်းမှု	-	-	-	-	၁	၁	-	-
၆	ဖောက်ထွင်းမှု	-	-	-	-	-	-	-	-
၇	တိရစ္ဆာန်ခိုးမှု	-	-	-	-	-	-	-	-
၈	နိုင်ငံတော်ပုန်ကန်မှု	-	-	-	-	-	-	-	-
၉	လက်နက်အရေးပေါ်မှု	၂	-	-	၂	-	-	-	-
၁၀	မတရားအသင်းမှု	-	-	-	-	-	-	-	-
စုစုပေါင်း		၄	၂	-	၂	၅	၃	၁	၁

(ခ) အခြားအမှု(၇)မျိုး

စဉ်	အမှုအမျိုးအစား	၂၀၁၆-၂၀၁၇ ခုနှစ်				၂၀၁၇-၂၀၁၈ ခုနှစ်			
		ဖြစ်ပွားမှု	စွဲဆိုမှု	ပိတ်သိမ်းမှု	လက်ကျန်မှု	ဖြစ်ပွားမှု	စွဲဆိုမှု	ပိတ်သိမ်းမှု	လက်ကျန်မှု
၁	၆(၁)မှု	၂	၁	၁	-	၁	၁	-	-
၂	ခိုး(စက်)	-	-	-	-	-	-	-	-
၃	ခိုး(နှိုက်)	-	-	-	-	-	-	-	-
၄	ခိုး(၃၈၂)	-	-	-	-	-	-	-	-
၅	ခိုး(ရိုးရိုး)	၇	၄	၃	-	၃	၂	၁	-
၆	နာကျင်(ရိုးရိုး)	၃	၃	-	-	၂	၂	-	-
၇	နာကျင်(ယာဉ်)	၅	၄	၁	-	၁	၁	-	-
၈	ကျန်အခြား	၅၁	၃၈	-	၁၃	၂၂	၁၇	-	၅
စုစုပေါင်း		၆၈	၅၀	၅	၁၃	၂၉	၂၃	၁	၅

ကန့်သတ်

၂၃

(ဂ) ကြိုတင်ကာကွယ်မှု(၁၀)မျိုး

စဉ်	အမှုအမျိုးအစား	၂၀၁၆-၂၀၁၇ ခုနှစ်				၂၀၁၇-၂၀၁၈ ခုနှစ်			
		ဖြစ်ပွားမှု	စွဲဆိုမှု	ပိတ်သိမ်းမှု	လက်ကျန်မှု	ဖြစ်ပွားမှု	စွဲဆိုမှု	ပိတ်သိမ်းမှု	လက်ကျန်မှု
၁	လက်နက်ပုန်း	၁၀	၁၀	-	-	၃	၃	-	-
၂	လောင်းကစား	၃	၃	-	-	-	-	-	-
၃	ပြည့်တန်ဆာ	-	-	-	-	-	-	-	-
၄	မူးယစ်	၁၉	၁၉	-	-	၃၂	၂၇	-	၅
၅	ခြေချုပ်/ ခံဝန်	၁	၁	-	-	-	-	-	-
၆	ကျင့်-၅၄/၅၅	၄	၄	-	-	၁	၁	-	-
၇	ရဲအက်	၁၈	၁၈	-	-	၁	၁	-	-
၈	အရေးပေါ်၅(ည)	-	-	-	-	-	-	-	-
၉	ဗွီဒီယို	၁	၁	-	-	-	-	-	-
၁၀	ယစ်မျိုးမှု	၈	၈	-	-	၂	၂	-	-
၁၁	မော်တော်ယာဉ်အက်	၂၁၅	၂၁၅	-	-	၄	၄	-	-
စုစုပေါင်း		၂၇၉	၂၇၉	-	-	၄၃	၃၈	-	၅

ကာကွယ်ရေးနှင့် လုံခြုံရေး

၂၃။ မောင်တောမြို့နယ်၏ ကာကွယ်ရေးနှင့် လုံခြုံရေးဖြန့်ချိထားရှိမှု အခြေအနေမှာ အောက်ပါအတိုင်း ဖြစ်ပါသည်-

(က) တိုင်းစစ်ဌာနချုပ်/ တပ်မ/ တပ်ရင်း

စဉ်	စစ်ဌာနချုပ်၊ တပ်မ၊ တပ်ရင်း	တည်နေရာ
၁	---မရှိပါ။---	

ကန့်သတ်

(ခ) ရဲတပ်ဖွဲ့ တပ်ဖြန့်အင်အား

စဉ်	မြို့နယ်/ မြို့	ရဲတပ်ဖွဲ့/ စခန်းအမည်	အ ရေ အ တွက်	အင်အား		
				အရာရှိ အဆင့်	အခြား အဆင့်	ပေါင်း
၁	မောင် တော	အမှတ်(၁)နခဖ၊ ကျီးကန်းပြင်	၁	၄၄၃	၃၇၁၂	၄၁၅၅
	။	မြို့နယ်ရဲတပ်ဖွဲ့	၁	၅	၉	၁၄
	။	မြို့မရဲစခန်း	၁	၃	၈၉	၉၂
	ပေါင်း		၃	၄၅၁	၃၈၁၀	၄၂၆၁
၂	တောင်ပြို	နယ်မြေရဲစခန်း	၁	၂	၃၃	၃၅
	ပေါင်း		၁	၂	၃၃	၃၅
၃	မြင်းလွတ်	နယ်မြေရဲစခန်း	၁	၁	၁၈	၁၉
	။	ရဲကင်းစခန်း	၁	၁	၉	၁၀
	ပေါင်း		၂	၂	၂၇	၂၉
၄	ခမောင်း ဆိပ်	ခမောင်းဆိပ် ကင်းစခန်း	၂	၂	၁၈	၂၀
	ပေါင်း		၂	၂	၁၈	၂၀
	မြို့နယ်ချုပ်		၈	၄၅၇	၃၈၈၈	၄၃၄၅

(ဂ) ရဲတပ်ဖွဲ့ နှင့် လူဦးရေအချိုး

စဉ်	မြို့နယ်	မြို့နယ် လူဦးရေ	တပ်ဖွဲ့ဝင် ဦးရေ	အချိုး
၁	မောင်တော	၁၀၉၅၇၂	၄၃၄၅	၁:၂၅



ကန့်သတ်

၂၅

(ဃ) မီးသတ်အင်အားနှင့် မီးသတ်ယာဉ်

စဉ်	မြို့နယ်/ မြို့	စခန်းအရေအတွက်	လူအင်အား			စက်ကိရိယာအင်အား			
			သန္ဓေအင်အား	အရန်အင်အား	စုစုပေါင်း	မီးသတ်ယာဉ်	ရေသယ်ယာဉ်	အထောက်အကူပြုယာဉ်	အပေါ့စားစက်
၁	မောင်တော	၁	၅၂	၅၃၀	၅၈၂	၇	၄	-	၁၀
၂	တောင်ပြို								
၃	မြင်းလွတ်	-	-	၃၀	၃၀	-	-	-	-
၄	ခမောင်းဆိပ်	-	-	၁၀	၁၀	-	-	-	-
<b>မြို့နယ်ချုပ်</b>		<b>၁</b>	<b>၅၂</b>	<b>၅၇၀</b>	<b>၆၂၂</b>	<b>၇</b>	<b>၄</b>	<b>-</b>	<b>၂၀</b>

(င) ပြည်သူ့စစ်အင်အား

စဉ်	ပြည်သူ့စစ်တပ်ဖွဲ့အင်အား	ခေါင်းဆောင်အမည်	အင်အား	မှတ်ချက်
၁	မြို့မ	ဦးအောင်ထွန်းကျော်	၆၀	
၂	ရွက်ညိုတောင်	ဦးညီညီ	၃၀	
၃	ခြံပြင်	ဦးဘသန်းလှိုင်	၃၀	
၄	မင်းကြီး	ဦးဖိုးထွန်း	၆၀	
၅	နံသာတောင်	ဦးအထွန်းချေ	၃၀	
၆	တမန်းသား	ဦးသာလှဖြူ	၃၀	
၇	ဝေလာတောင်	ဦးအောင်ကျော်စိန်	၃၀	
၈	ဗန္ဓုလ	ဦးပန်းထွန်းဖြူ	၃၀	
၉	တပ်ချောင်း	ဦးမြစိန်	၃၀	
၁၀	ကန်သာယာ	ဦးအောင်ကျော်	၃၀	
၁၁	အင်းဒင်	ဦးစံလှိုင်	၃၀	
<b>စုစုပေါင်း</b>			<b>၃၉၀</b>	

ကန့်သတ်

နယ်မြေအခြေအနေ

၂၄။ မောင်တောမြို့နယ်သည် တစ်ဘက်ဘက်လားဒေ့ရှ်နိုင်ငံနှင့် ထိစပ်လျက်ရှိပြီးတစ်ဘက်နိုင်ငံမှာ မူဆလင်(အိစ္စလာမ်)ဘာသာဝင်နိုင်ငံဖြစ်ပြီး မိမိဒေသအတွင်း၌လည်း ဘင်္ဂလီ(အိစ္စလာမ်)များ အများဆုံးနေထိုင်လျက်ရှိနေသဖြင့် တရားမဝင် ဝင်ရောက်နေထိုင်မှုမရှိစေရေးအတွက် ယခင်က နယ်စပ်ဒေသအုပ်ချုပ်ရေးတွင် လုံခြုံရေးကို အခြေပြု၍ စိုးမိုးနေသော နယ်စပ်ဒေသလူဝင်မှုကွပ်ကဲမှုဌာနချုပ်အား ၂၀၁၃ ခုနှစ်၊ ဇူလိုင်လ(၁၂)ရက်နေ့တွင် နိုင်ငံတော်သမ္မတရုံးအမိန့် ကြော်ငြာစာအမှတ်(၅၉/၂၀၁၃)ဖြင့် ဖျက်သိမ်းခဲ့ပြီးဖြစ်ပြီး ယင်း၏ နေရာတွင် ရဲတပ်ရင်းများ ကွပ်ကဲမှုအဖွဲ့မှူးရုံးဖွင့်လှစ်ကာ ယင်းလက် အောက်တွင် ရဲတပ်ရင်း(၃)ရင်းဖြင့် နယ်မြေလုံခြုံရေးကို စိုးမိုးဆောင်ရွက်ခဲ့ရာ၊ ယခုအခါ ရဲတပ်ရင်းများကွပ်ကဲမှုအဖွဲ့မှူးရုံးအား အမှတ်(၁)နယ်ခြားစောင့်ရဲကွပ်ကဲမှုအဖွဲ့မှူးရုံးအဖြစ်ပြောင်းလဲပြီး အောက်ပါ အဖွဲ့ခွဲများဖြင့် အဓိကစိုးမိုးဆောင်ရွက်လျက်ရှိပြီး နယ်မြေရုံး(၁၁)ခု၊ နယ်မြေရဲစခန်း(၁၂)ခု၊ ကင်းစခန်း(၁၁၄)ခု၊ ချောင်းဝကင်းစခန်း(၂၇)ခု၊ နယ်စပ်ခြံစည်းရိုးကင်းစခန်း(၁၂)ခု၊ စုစုပေါင်းလုံခြုံရေးနေရာ (၁၈၆) နေရာဖြင့် ကွက်စိတ်စိုးမိုးဆောင်ရွက်လျက်ရှိပါသည်။

- (က) နယ်ခြားစောင့်ရဲအဖွဲ့ခွဲ(၁)၊ ကျီးကန်းပြင်
- (ခ) နယ်ခြားစောင့်ရဲအဖွဲ့ခွဲ(၂)၊ (၄)မိုင်
- (ဂ) နယ်ခြားစောင့်ရဲအဖွဲ့ခွဲ(၃)၊ ဘူးသီးတောင်
- (ဃ) နယ်ခြားစောင့်ရဲအဖွဲ့ခွဲ(၄)၊အလယ်သံကျော်

**ငြိမ်းချမ်းရေးအဖွဲ့အစည်းများ/ အကြမ်းဖက်သောင်းကြမ်းသူများ**

၂၅။ မောင်တောမြို့နယ်အတွင်း နိုင်ငံတော်အစိုးရနှင့်ငြိမ်းချမ်းရေး ရယူသည့် အဖွဲ့အစည်းများဖြစ်သော ရခိုင်တပ်မတော်(AA)အဖွဲ့အား သုခမြိုင်(နတလ)ကျေးရွာတွင်လည်းကောင်း၊ ရခိုင်ကွန်မြူနစ်ပါတီ အဖွဲ့အား အောင်ဇေယျကျေးရွာတွင်လည်းကောင်း၊ ရခိုင်ဒီမိုကရက် တစ်ပါတီအဖွဲ့ဝင်များအား ဒုချီးရားတန်းကျေးရွာတွင်လည်းကောင်း နေရာချထားပေးလျက်ရှိပါသည်-

စဉ်	ငြိမ်းချမ်းရေး/ သောင်းကျန်းသူအဖွဲ့အစည်း အမည်	အခြေပြု ဒေသ	မှတ်ချက်
၁	ရခိုင်တပ်မတော်(AA)	သုခမြိုင်(နတလ)	
၂	ရခိုင်ကွန်မြူနစ်ပါတီ	အောင်ဇေယျ	
၃	ရခိုင်ဒီမိုကရက်တစ်ပါတီ	ဒုချီးရားတန်း	

**ရွေးကောက်ပွဲဆိုင်ရာကိစ္စရပ်များ**

၂၆။ မောင်တောမြို့နယ်၏ ရွေးကောက်ပွဲဆိုင်ရာ ကိစ္စရပ်များအား တစ်ဖက်ပါအတိုင်းဖော်ပြအပ်ပါသည်-

(က) မြို့နယ်ကော်မရှင်ရှင်အဖွဲ့ခွဲ အဖွဲ့ဝင်စာရင်း

စဉ်	အမည်	အလုပ်အကိုင်	တာဝန်
၁	ဦးထွန်းလှိုင်	မြေစာရင်း(ငြိမ်း)	ဥက္ကဋ္ဌ
၂	ဦးမောင်သန်းအေး	ကုန်သည်	အဖွဲ့ဝင်
၃	ဦးထွန်းအေးမောင်	ကုန်သည်	။
၄	ဦးမောင်စောသိန်း	ပညာရေး(ငြိမ်း)	။
၅	ဦးစံထွန်း	ရဲအရာခံ(ငြိမ်း)	။
၆	ဦးဖိုးစိန်	ထွေ/အုပ်(ငြိမ်း)	။
၇	ဦးမောင်ဖြူလှ	မြို့နယ်ထွေ/အုပ်	။
၈	ဦးသန်းထွန်းမြင့်	ဥပဒေ	။
၉	ဦးကျော်ညွန့်ခိုင်	စာရင်းစစ်ရုံး	။
၁၀	ဦးစိုးလွင်	ပြန်/ဆက်	။
၁၁	ဦးတင်ဝင်းမောင်	စိုက်ပျိုးရေး	။
၁၂	ဦးမောင်အေးသာ	ကျန်းမာရေး	။
၁၃	ဦးအောင်မြတ်စိုး	စည်ပင်	။
၁၄	ဦးတင်ထွန်းမောင်	လဝက	။
၁၅	ဦးစောဟင်နရီ	ပညာရေး	။
၁၆	ဒေါ်အေးမြတ်သူဇာ	ကော်မရှင်	အတွင်းရေးမှူး

ကန့်သတ်

၂၉

(ခ) မြို့နယ်အတွင်းမဲပေးပိုင်ခွင့်ရှိသူဦးရေ

စဉ်	မြို့နယ်/မြို့	မြို့နယ်/ မြို့ လူဦးရေ	ကျား	မ	ပေါင်း
၁	မောင်တော	၁၀၈၇၅၇	၁၁၁၇၈	၁၀၂၇၅	၂၁၄၅၃
၂	တောင်ပြို	၃၅၉	၁၀၃	၉၂	၁၉၅
၃	မြင်းလွတ်	-	-	-	-
၄	ခမောင်းဆိပ်	၄၅၆	၄၇	၂၃	၇၀
	<b>မြို့နယ်ချုပ်</b>		<b>၁၁၃၂၈</b>	<b>၁၀၃၉၀</b>	<b>၂၁၇၁၈</b>

(ဂ) နိုင်ငံရေးပါတီများ

စဉ်	ပါတီ	ဥက္ကဋ္ဌ	အတွင်း ရေးမှူး	အမှု ဆောင် ဦးရေ	ပါတီ ဝင် ဦးရေ
၁	ပြည်နိုင်ဖြိုး	ဦးဦးခင်မောင်	ဦးမောင်သိန်းထွန်း	၁၂ ဦး	၄၉၅ ဦး
၂	ရခိုင်အမျိုး သား	ဦးခင်မောင်သန်း	ဦးကျော်ဝင်း	၁၉ ဦး	၁၀၀၀ ဦး
၃	အမျိုးသား ဒီမိုကရေစီ	ဦးလုံးမောင်	ဦးသန်းထွန်း	၁၃ ဦး	၄၃၇ ဦး

(ဃ) ရွေးချယ်ခံရသော လွှတ်တော်ကိုယ်စားလှယ်များ

စဉ်	လွှတ်တော် ကိုယ်စားလှယ်အမည်	ပါတီ/တသီးပုဂ္ဂလအမည်	လွှတ်တော်အမည်
၁	ဦးလှထွန်းကျော်	ရခိုင်အမျိုးသား	ပြည်သူ့လွှတ်တော်
၂	ဦးကျော်သိန်း	ပြည်ခိုင်ဖြိုး	အမျိုးသားလွှတ်တော်၊ မဲဆန္ဒနယ်အမှတ်(၇)
၃	ဦးကျော်ကျော်ဝင်း	ရခိုင်အမျိုးသား	အမျိုးသားလွှတ်တော်၊ မဲဆန္ဒနယ်အမှတ်(၈)
၄	ဦးထွန်းလှစိန်	ပြည်ခိုင်ဖြိုး	အမျိုးသားလွှတ်တော်၊ မဲဆန္ဒနယ်အမှတ်(၁)
၅	ဦးမောင်အုန်း	ရခိုင်အမျိုးသား	အမျိုးသားလွှတ်တော်၊ မဲဆန္ဒနယ်အမှတ်(၂)

အခန်း(၆)

စီးပွားရေးဆိုင်ရာအချက်အလက်

စီးပွားရေးဆိုင်ရာခြုံငုံသုံးသပ်ချက်

၂၇။ မောင်တောမြို့နယ်သည် ရခိုင်ပြည်နယ်အတွင်း တည်ရှိပြီး ပင်လယ်ပြင် ငါးဖမ်းလုပ်ငန်းနှင့် စိုက်ပျိုးရေးလုပ်ငန်း၊ ပုစွန်မွေးမြူရေးလုပ်ငန်းတို့ကိုအဓိကလုပ်ကိုင်ကြသောမြို့နယ်တစ်ခုဖြစ်ပါသည်။ စီးပွားရေး ဖွံ့ဖြိုးတိုးတက်မှု နှေးကွေးသောမြို့နယ်တစ်ခုဖြစ်ပါသည်။ မောင်တောမြို့နယ်သည် လမ်းပန်းဆက်သွယ်ရေးခက်ခဲသော မြို့နယ်တစ်ခုဖြစ်ပြီး မြို့နယ်၏ အဓိကထွက်ကုန်မှာ စိုက်ပျိုးသီးနှံနှင့် ငါး/ပုစွန်များဖြစ်ပါသည်။ ဒေသလူဦးရေ များပြားသဖြင့် အခြားဒေသများသို့ ထုတ်လုပ်ကုန်အဖြစ် တင်ပို့ရောင်းချမှု မပြုလုပ်နိုင်ဘဲ ဒေသအတွင်း စားသုံးရန်အတွက်သာ ထုတ်လုပ်နိုင်ပါသည်။

မြေအသုံးချမှု

၂၈။ မောင်တောမြို့နယ်အတွင်း မြေအမျိုးအစားအလိုက် အသုံးချထားသည့်ဧကအား အောက်ပါအတိုင်း ဖော်ပြအပ်ပါသည်-

စဉ်	မြေအမျိုးအစား	ဧရိယာ(ဧက)	ရာခိုင်နှုန်း
၁	အသားတင်စိုက်မြေ	၇၈၂၅၈	၂၀.၈၆%
	(က) လယ်မြေ	၆၆၇၅၂	၁၇.၈၀%
	(ခ) ယာမြေ	၆၇၈၆	၁.၈၀%
	(ဂ) ကိုင်း/ကျွန်းမြေ	-	-
	(ဃ) ဥယျာဉ်မြေ	၂၆၈၈	၀.၇၂%
	(င) ခနိမြေ	၁၄၁၇	၀.၃၈%
	(စ) တောင်ယာ	၆၁၅	၀.၁၆%
၂	လှုပ်ထားမြေဧရိယာပေါင်း	၈၄၆	၀.၂၂%
	(က) လယ်မြေဧရိယာ	၆၇၇	၀.၁၈%
	(ခ) ယာမြေ	၁၇၉	၀.၀၄%
	(ဂ) ကိုင်း/ကျွန်းမြေ	-	-
	(ဃ) ဥယျာဉ်မြေ	-	-
	(င) ခနိ	-	-
၃	ကြိုးဝိုင်းကြိုးပြင်ကာကွယ်တောဧရိယာ	၈၇၆၂၃	၂၃.၃၆%
၄	တောရိုင်း	-	-
၅	မြေရိုင်း	၂၁၂၇၅	၅.၆၇%
၆	သတ္တုတွင်းမြေ	-	-
၇	ကျွဲ/နွားစားကျက်မြေ	၁၂၂၈	၀.၃၂%
၈	မီးရထားလမ်း	-	-
၉	လမ်းမြေ	၁၆၀၁	၀.၄၂%
၁၀	ဆည်းမြောင်းတာတမံ	၃၈၀	၀.၁၀%

ကန့်သတ်

၃၂

စဉ်	မြေအမျိုးအစား	ဧရိယာ(ဧက)	ရာခိုင်နှုန်း
၁၁	မြစ်ချောင်းရေအောက်မြေ	၂၈၅၅၈	၇.၆၁%
၁၂	အင်းအိုင်မြေ	၁၅	၀.၀၀%
၁၃	စက်ရုံမြေ	၅	၀.၀၀%
၁၄	လူနေထိုင်သည့်မြေ	၃၅၁	၀.၀၉%
၁၅	ရွာမြေ	၄၈၈၅	၁.၃၀%
၁၆	လေယာဉ်ကွင်းမြေ	-	-
၁၇	သာသနာ၊ သုဿာန် အဆောက်အဦနှင့် ဆည်မြေများ	၂၈၈၀	၀.၇၆%
၁၈	ကျန်အခြားမြေ	၁၄၇၀၈၄	၃၉.၂၂%
	စုစုပေါင်း	၃၇၄၉၈၉	၁၀၀.၀၀%

ဆည်မြောင်းတာဝန်များနှင့်ဆည်ရေသောက်ဧရိယာ

၂၉။ မောင်တောမြို့နယ်ရှိ ဆည်မြောင်းတာဝန်များနှင့် ဆည်ရေသောက်ဧရိယာမှာ တစ်ဖက်ပါအတိုင်းဖော်ပြအပ်ပါသည်-

(က) အစိုးရဆည်များ

စဉ်	ဆည်အမည်	ဆည်အမျိုးအစား	ရေဝင်ဆံ့မှု (ကုဗ)	အကျိုးပြု (ဧက)
၁	ခြံပြင်တာဝန်	ရေငံတား	-	၇၆၀
၂	သရေကုန်ဘောင်	မြေသားတံ	၇၃၅၂၉၄	၃၀
၃	မောရဝတီ	။	၆၆၈၄၄၉	၃၀
၄	ကျောက်ပန္နဲ	။	၅၃၄၇၅၉	သောက်သုံးရေ
၅	ကိုင်းကြီး	။	၄၂၇၈၀၇၄	၁၀၀
	မြို့နယ်ချုပ်		၆၂၁၆၅၇၆	၁၆၀

ကန့်သတ်



ကန့်သတ်

၃၃

(ခ) ကိုယ့်အားကိုယ်ကိုးဆည်များ

စဉ်	ဆည်အမည်	ဆည်အမျိုးအစား	ရေဝင်ဆံ့မှု (ကုဗပေ)	အကျိုးပြု (ဧက)
၁	အောင်သပြေ	မြေသားတံ	၂၆၇၃၇၉	သောက်သုံးရေ
၂	မြောတောင်	။	၃၃၄၂၂၄	၂၄
၃	မီးတိုက်	။	၂၆၇၃၇၉	၂၀
၄	ခမောင်းဆိပ်	။	၄၆၇၉၁၄	၃၈
၅	တမန်းသား	။	၄၀၁၀၆၉	၃၀
၆	ရေနောက်ငါးသား	။	၃၃၄၂၂၄	၂၅
၇	စံကားပင်ရင်း	။	၂၀၀၅၃၄	၁၆
၈	ဝက်ကျိန်း	။	၂၆၇၃၇၉	၂၀
၉	အောင်စစ်ပြင်(၁)	။	၆၀၁၆၀၄	၅၁
၁၀	သက္ကေပြင်	။	၄၀၁၀၆၉	၃၀
၁၁	အောင်စစ်ပြင်(၂)	။	၂၆၇၃၇၉	၂၀
၁၂	တောင်ပြိုယာ	။	၄၀၁၀၆၉	၃၄
၁၃	မြို့မိချောင်း	။	၁၁၃၆၃၆၃	၉၀
၁၄	ဥဒေါင်း	။	၆၀၁၆၀၄	၅၀
၁၅	အင်းဒင်	။	၂၆၇၃၇၉	သောက်သုံးရေ
၁၆	ကြိမ်ချောင်း(၁)	။	၂၀၀၅၃၄	၂၀
၁၇	ကြိမ်ချောင်း(၂)	။	၆၀၁၆၀၄	၆၀
၁၈	ကျောင်းတောင်(၁)	။	၂၄၀၆၄၁၇	၁၈၄
၁၉	ကျောင်းတောင်(၂)	။	၂၆၇၃၇၉	၂၀
၂၀	လောင်းဒုံ(၁)	။	၂၀၀၅၃၄	၂၀
၂၁	ငါးစားကြူး	မြေသားတံ	၂၆၇၃၇၉	၂၅
၂၂	လောင်းဒုံ(၂)	။	၄၆၇၉၁၄	၄၀
	မြို့နယ်ချုပ်		၁၀၆၂၈၃၃၁	၈၁၇

ကန့်သတ်

ကန့်သတ်

၃၄

(ဂ) မြစ်ရေတင်စီမံကိန်းများ

စဉ်	စီမံကိန်းအမည်	တည်နေရာ	အကျိုးပြုဧက	မှတ်ချက်
၁		မရှိပါ။		

(ဃ) တာတမံများ/ရေထိန်းတံခါး

စဉ်	တာတမံ/ရေထိန်းတံခါး			ကာလွယ် သည့် မြစ်/ချောင်း	အကျိုး ပြု (ဧက)
	အမည်	အမျိုး အစား	အရှည် (ပေ)		
၁	ခြံပြင်	မြေသား	၁၇၀၀၀	၁၃၃၄	၈၃၉
၂	ရွက်ညိုတောင်	။	၁၁၂၀၀	၃၅၀	၂၅၀
မြို့နယ်ချုပ်			၂၈၂၀၀	၁၆၈၄	၁၀၈၉

စိုက်ပျိုးရေးလုပ်ငန်း

၃၀။ မောင်တောမြို့နယ်၏ စိုက်ပျိုးရေးလုပ်ငန်း ဆောင်ရွက်နိုင်မှု အခြေအနေမှာ အောက်ပါအတိုင်းဖြစ်ပါသည်-

(က) အဓိကသီးနှံ (၁၀)မျိုး စိုက်ပျိုးထုတ်လုပ်မှု

စဉ်	သီးနှံ အမည်	၂၀၁၇-၂၀၁၈ လျာထားဧက		၂၀၁၇-၂၀၁၈ ခုနှစ်			
				စိုက်	ရိတ်	နှုန်း	အထွက် (တင်း)
၁	စပါးပေါင်း	ဇွဲ	-	-	-	-	-
		မိုး	၇၄၇၄၁	၇၁၅၅၂	၁၇၄၇၇	၄၅.၄၅	၇၉၄၃၃၀
၂	မြေပဲ	မိုး	၁၆	၁၆	၁၆	၄၀.၂၅	၆၄၄
		ဆောင်း	၄၃၅၀	-	-	-	-
၃	နှမ်း	မိုး	၁၀၉	၈၇	၈၇	၇.၄၉	၆၅၂
		ဆောင်း	-	-	-	-	-
၄	နေကြာ	၁၀၃	-	-	-	-	
၅	မတ်ပဲ	-	၁၄၆၉	-	-	-	

ကန့်သတ်

ကန့်သတ်  
၃၅

စဉ်	သီးနှံအမည်	၂၀၁၇-၂၀၁၈ လျာထားဧက		၂၀၁၇-၂၀၁၈ ခုနှစ်			
				စိုက်	ရိတ်	နှုန်း	အထွက် (တင်း)
၆	ပဲတီစိမ်း	မိုး	-	-	-	-	-
		ဆောင်း	၄၂၂	-	-	-	-
၇	ပဲစဉ်းငုံ	-	၆၅	၆၂	၆၂	၁၀.၁၁	၆၂၇
၈	ဝါ	-	-	-	-	-	-
၉	တြီ	-	၅၀	၅	၅	၂၂.၆၀	၁၁၃
၁၀	အစေ့ထုတ် ပြောင်း	-	-	-	-	-	-

(ခ) နှစ်ရှည်သီးနှံစိုက်ပျိုးမှုအခြေအနေ

စဉ်	သီးနှံအမည်	စိုက် (ဧက)	ရိတ် (ဧက)	အထွက်နှုန်း (ပိဿာ)	အထွက်ပေါင်း (ပိဿာ)
၁	ရာဘာ	၅၅၄၁	၁၅	၅၆၁.၃၃	၈၄၂၀
၂	သီဟိုဠ်	၃၅၈	၂၅၈	၄၃.၃၉	၁၁၁၉၄
	မြို့နယ်ချုပ်	၅၈၉၉	၂၇၃	၆၀၄.၇၂	၁၉၆၁၄

(ဂ) အခြားဈေးကွက်ဝင်သီးနှံများ စိုက်ပျိုးထုတ်လုပ်မှု

စဉ်	သီးနှံအမည်	စိုက် (ဧက)	ရိတ် (ဧက)	အထွက် နှုန်း	အထွက် ပေါင်း
၁	အခြားပဲများ	၈၉	၂၇	၁၁.၈၉	၃၂၁
၂	ဟင်းမွေးပင်များ	၃၇၃	-	-	-
၃	ပြောင်းဖူး	၂၇၄	-	-	-
၄	ငရုပ်	၂၈၆	၁၃၀	၄၄၄.၄၉	၅၇၇၈၄
၅	သစ်ဆိမ့်	၂၂၇	-	-	-
၆	ကြက်ပေါင်စေ့	၅၄၄၁	၁၅	၂၂.၆၀	၃၃၉
၇	ကွမ်းရွက်	၁၃၂	၁၃၁	၁၂၆၉.၄၅	၁၆၆၂၉၈

ကန့်သတ်  
၃၆

စဉ်	သီးနှံအမည်	စိုက် (ဧက)	ရိတ် (ဧက)	အထွက် နှုန်း	အထွက် ပေါင်း
၈	ပိန်းဥ	၂၄၆	၁၃	၁၅၁၈.၂၀	၁၉၇၃၇
၉	ဟင်းသီးဟင်းရွက်	၁၀၂၃	၈၁၄	-	-
၁၀	ငှက်ပျော	၃၁၀	၁၀၄	၉၉၉	၁၀၃၈၉၆
၁၁	အုန်းသီး	၁၅၈၀	၁၅၇၈	၁၂၈၂	၂၀၂၂၉၉၆
၁၂	ကွမ်းသီး	၄၀၂	၃၉	၇၅၆.၅၀	၂၉၅၀၄
၁၃	ခနီ	၁၃၉၈	-	-	-
၁၄	သစ်သီး	၃၅၅၉	၁၁၈	-	-

(ဃ) လယ်ယာသုံးစက်ကိရိယာ သုံးစွဲမှုအခြေအနေ

ဇယား နံပါတ်	အစိုးရ						ပုဂ္ဂလိက							
	လယ်ထွန်စက်	လက်တွန်းထွန်စက်	မျိုးစေ့ချစက်	Combine Harvester	ရိတ်သိမ်းစက်	ရွှေ့လှေ့စက်	ရေစုပ်စက်	လယ်ထွန်စက်	လက်တွန်းထွန်စက်	မျိုးစေ့ချစက်	Combine Harvester	ရိတ်သိမ်းစက်	ရွှေ့လှေ့စက်	ရေစုပ်စက်
၁														
၆														
-														
-														
၂၁														
၂၇														
-														
-														
-														
၁၀၁														
-														
-														
-														
၂၀														

ကန့်သတ်

၃၇

( င ) လယ်ယာသုံးထယ်၊ ထွန်နှင့် ကျွဲ၊ နွားကောင်ရေ

စဉ်	ထယ် အရေအတွက်	ထွန် အရေအတွက်	ကျွဲ ကောင်ရေ	နွား ကောင်ရေ
၁	၁၀၀	၅၀	၁၉၃၇	၂၁၇၆၃

( စ ) ဒေသတွင်း ဆန်ဖူလုံမှုရာခိုင်နှုန်း

စဉ်	အကြောင်းအရာ	ရေတွက်ပုံ	၂၀၁၆-၁၇ အမှန်	၂၀၁၇-၁၈ အမှန်	မှတ် ချက်
၁	လူဦးရေ	ဦး	၁၀၇၂၇၁	၁၀၉၅၇၂	
၂	လူတစ်ဦးတစ်နှစ်စားသုံးမှု	တင်း	၁၄.၆	၁၄.၆	
	-ကျေးလက်နေ	တင်း	၁၁၄၀၀၀၀	၁၁၄၁၁၀၀	
	-မြို့နေ	တင်း	၄၀၀၈၉၆	၄၀၁၉၇၆	
၃	ဝမ်းစာလိုအပ်ချက်	တင်း	၁၅၄၂၉၉၆	၁၅၄၃၀၈၆	
၄	စပါးစိုက်ဧကပေါင်း	ဧက	၁၉၅၅၈	၁၇၄၇၇	
	-အထွက်နှုန်း	တင်း	၆၇.၀၆	၄၅.၄၅	
	-အထွက်တင်း	တင်း	၁၃၁၁၅၆၀	၇၉၄၃၃၀	
၅	လာမည့်နှစ်စပါးစိုက်ဧက	ဧက	၁၇၄၇၇	၁၇၄၇၇	
၆	ချန်လှပ်ရမည့်တင်း	တင်း	၇၈၅၉၅	၇၈၅၉၉	
၇	အသုံးပြုတင်း	တင်း	၁၃၁၁၅၆၀	၇၉၄၃၃၀	
၈	ပိုလျှံမှု	တင်း	-	-	
၉	ဝမ်းစာကျန်ရှိမှု	တင်း	-	-	
၁၀	ဖူလုံမှု	%	၄၅.၃၂%	၄၈.၇၂%	

ကန့်သတ်

ကန့်သတ်  
၃၈

(ဆ) ဒေသတွင်း ဆီဖူလုံမှုရာခိုင်နှုန်း

စဉ်	အကြောင်းအရာ	ရေတွက်ပုံ	၂၀၁၆-၁၇ အမှန်	၂၀၁၇-၁၈ အမှန်	မှတ် ချက်
၁	လူဦးရေ	ဦး	၁၀၇၂၇၁	၁၀၉၅၇၂	
၂	လူတစ်ဦးတစ်နှစ်စားသုံးမှု	ပိဿာ	၆	၆	
	-ဝမ်းစာလိုအပ်ချက်	တန်	၆၁၂၃၈	၆၅၇၄၃၂	
	-ဆီထွက်ရှိမှု	တင်း	၅၀၀၁	၅၁၂၆	
၃	အလေအလွင့်နှင့်အခြား	တင်း	၃၃၄၂၇	၃၉၈၁၂	
၄	ချန်လှပ်ရမည့်တင်း	ဧက	၁၉၂	၂၀၆	
	-အသုံးပြုမှု	မက်/တန်	၄၁၂၅၈၀	၄၂၁၄၃၀	
	-လိုအပ်မှု	မက်/တန်	၁၀၁၁.၆၂	၁၀၇၂.၉၁	
၅	ဖူလုံမှု	ရာခိုင်နှုန်း	၀.၅၃	၀.၇၈	

မွေးမြူရေးလုပ်ငန်းများ

၃၁။ မောင်တောမြို့နယ်၏ မွေးမြူရေး လုပ်ငန်းဆောင်ရွက်နိုင်မှု အခြေအနေမှာ တစ်ဘက်ပါအတိုင်းဖြစ်ပါသည်-

(က) မွေးမြူရေးစုများ

စဉ်	စုံ အမည်	ကျွဲ	နွား	ဝက်	သိုး/ ဆိတ်	ကြက်	ဘဲ	ငှက်
				မရှိပါ။			1	

ကန့်သတ်

၃၉

(ခ) မြို့နယ်မွေးမြူရေး(ကောင်ရေ)

စဉ်	မြို့နယ်/ မြို့	ခုနှစ်	လွှဲ	နား	ဝက်	သိုး/ ဆိတ်	ကြက်	ဘဲ	ငှက်
၁	မောင်တော	၂၀၁၇- ၁၈	၁၉၃၇	၂၁၇၆၃	၁၀၃၇	၂၂၆၃၁	၄၂၁၃၁	၁၃၁၁	-
၂	တောင်ပြို	၂၀၁၇- ၁၈	-	-	-	-	-	-	-
၃	မြင်းလွတ်	၂၀၁၇- ၁၈	-	-	-	-	-	-	-
၄	ခမောင်း ဆိပ်	၂၀၁၇- ၁၈	-	၈၀	၁၀	၅၀	၈၀	၂၀	-
	<b>မြို့နယ်ချုပ်</b>		<b>၁၉၃၇</b>	<b>၂၁၈၄၃</b>	<b>၁၀၄၇</b>	<b>၂၂၆၈၁</b>	<b>၄၂၂၁၁</b>	<b>၁၃၃၁</b>	

(ဂ) မြို့နယ်အသားထုတ်လုပ်မှု (ပိဿာ)

စဉ်	မြို့နယ်/ မြို့	ခုနှစ်	လွှဲ	နား	ဝက်	သိုး/ ဆိတ်	ကြက်	ဘဲ	ငှက်
၁	မောင်တော	၂၀၁၇- ၁၈	'	၅၂၄၀၀၉	၃၃၂၀၀၉	၁၈၃၀၀၅	၂၅၈၀၀၅	၈၅၀၃၈	'
၂	တောင်ပြို	၂၀၁၇- ၁၈	'	'	'	'	'	'	'
၃	မြင်းလွတ်	၂၀၁၇- ၁၈	'	'	'	'	'	'	'
၄	ခမောင်း ဆိပ်	၂၀၁၇- ၁၈	'	'	'	'	'	'	'
	<b>မြို့နယ်ချုပ်</b>		<b>'</b>	<b>၅၂၄၀၀၉</b>	<b>၃၃၂၀၀၉</b>	<b>၁၈၃၀၀၅</b>	<b>၂၅၈၀၀၅</b>	<b>၈၅၀၃၈</b>	<b>'</b>

ကန့်သတ်

(ဃ) မြို့နယ်ကြက်/ဘဲ/ငုံးဥထုတ်လုပ်မှု (လုံး)

စဉ်	မြို့နယ်/မြို့	ခုနှစ်	ကြက်ဥ	ဘဲဥ	ငုံးဥ
၁	မောင်တော	၂၀၁၇-၁၈	၁၄၅၆၅၀၀၀	၁၇၅၉၀၀၀	-
၂	တောင်ပြို	၂၀၁၇-၁၈	-	-	-
၃	မြင်းလွတ်	၂၀၁၇-၁၈	-	-	-
၄	ခမောင်းဆိပ်	၂၀၁၇-၁၈	-	-	-
	မြို့နယ်ချုပ်		၁၄၅၆၅၀၀၀	၁၇၅၉၀၀၀	-

(င) မြို့နယ်နို့ထွက်ပစ္စည်းထုတ်လုပ်မှု

စဉ်	မြို့နယ်/ မြို့	ခုနှစ်	နို့စားနွား (ကောင်ရေ)	နို့ထွက် (ပိဿာ)
၁	မောင်တော	၂၀၁၇-၁၈	-	၃၅၀၇၀၁၃
၂	တောင်ပြို	၂၀၁၇-၁၈	-	-
၃	မြင်းလွတ်	၂၀၁၇-၁၈	-	-
၄	ခမောင်းဆိပ်	၂၀၁၇-၁၈	-	-
	မြို့နယ်ချုပ်		-	၃၅၀၇၀၁၃

(စ) ငါး၊ ပုစွန်မွေးမြူမှု အခြေအနေ

ဇွဲ	ခုနှစ်	ငါး			ပုစွန်		
		အရေအတွက် (ကန့်)	ဧက	ထုတ်လုပ်မှု (ပိဿာ)	အရေအတွက် (ကန့်)	ဧက	ထုတ်လုပ်မှု (ပိဿာ)
၁	၂၀၁၇-၁၈	၁၅	၁၅.၀၀	၃.၀၀	၂၅၉၂	၆	၁၇၀.၈၉



(ဆ) ရေချိုရေငန်ငါးဖမ်းလုပ်ငန်းမှအသားထုတ်မှု(တန်)

ဇယား	ခုနှစ်	ငါး			ပုစွန်		
		လေလံ အရေအတွက်	လုပ်ငန်း အရေအတွက်	ထုတ်လုပ်မှု (တန်)	လေလံ အရေအတွက်	လုပ်ငန်းအရေ အတွက်	ထုတ်လုပ်မှု (တန်)
၁	၂၀၁၇-၁၈	-	၈၅	၃၉၃၄.၆၂	-	၈၅	၁၆၆၁.၉၆

**စက်မှုလက်မှုလုပ်ငန်း**

၃၂။ မောင်တောမြို့နယ်အတွင်း စက်လက်မှုလုပ်ငန်း ဆောင်ရွက်  
နိုင်မှု အခြေအနေမှာ တစ်ဘက်ပါအတိုင်းဖြစ်ပါသည်-

(က) စက်မှုဇုန်များ

စဉ်	စက်မှုဇုန်အမည်	စက်ရုံအမည်	ထုတ်လုပ်သည့် ပစ္စည်းများ
		--မရှိပါ--	

(ခ) မြို့နယ်ရှိစက်ရုံများ

စဉ်	မြို့နယ်/ မြို့	စက်ရုံ အမည်	အမျိုးအစား	နိုင်ငံ ပိုင်	ပုဂ္ဂလိ ကပိုင်	လုပ် သား အင် အား
၁	မောင်တော	ဆင်ဖြူတော်	ရေခဲစက်/ ရေသန့်စက်	-	၁	၁၅
		MD Plus	ရေသန့်စက်	-	၁	၁၈
		-	ကား WorkShop		၃	၂၅
၂	တောင်ပြို	-	-	-	-	-
၃	မြင်းလွတ်	-	-	-	-	-
၄	ခမောင်းဆိပ်	-	-	-	-	-
	မြို့နယ်ချုပ်			-	၅	၅၈

(ဂ) မြို့နယ်ရှိအလုပ်ရုံများ

စဉ်	မြို့နယ်/ မြို့	အလုပ်ရုံ အမည်	အမျိုး အစား	နိုင်ငံပိုင်	ပုဂ္ဂလိကပိုင်	လုပ်အား အင်အား
၁	မောင်တော	-	-	-	-	-
၂	တောင်ပြို	-	-	-	-	-
၃	မြင်းလွတ်	-	-	-	-	-
၄	ခမောင်းဆိပ်	-	-	-	-	-
	မြို့နယ်ချုပ်	-	-	-	-	-

ကန့်သတ်

၄၃

(ဃ) အိမ်တွင်းစက်မှုလက်မှုလုပ်ငန်းများ

စဉ်	မြို့နယ်/မြို့	စက်မှုလက်မှုလုပ်ငန်းအမျိုးအစား	အရေအတွက်	လုပ်သားအင်အား
၁	မောင်တော	ယက္ကန်းလုပ်ငန်း	-	-
		စက်ခြပ်လုပ်ငန်း	၃၆	၆၂
		မုန့်လုပ်ငန်း	၇	၂၅
		ပန်းထိမ်လုပ်ငန်း	၄၂	၁၅၈
		ပန်းဘဲလုပ်ငန်း	၆	၁၅
		ပန်းချီလုပ်ငန်း	၆	၆
		ပန်းပုလုပ်ငန်း	-	-
		အိုးလုပ်ငန်း	-	-
၂	တောင်ပြို	-	-	-
၃	မြင်းလွတ်	-	-	-
၄	ခမောင်းဆိပ်	-	-	-
		<b>မြို့နယ်ချုပ်</b>	<b>၉၇</b>	<b>၂၆၆</b>

သစ်တောလုပ်ငန်းဆောင်ရွက်မှုအခြေအနေ

၃၃။ မြို့နယ်အတွင်း သစ်တောလုပ်ငန်းနှင့်ပတ်သက်သော အချက်အလက်များမှာ အောက်ပါအတိုင်းဖြစ်ပါသည်-

(က) သစ်တောများ

စဉ်	အကြောင်းအရာ	ဧရိယာ (ဧက)	ပေါက်ရောက်သည့်အပင်များ
၁	ကြိုးဝိုင်း	၅၅၆၂၃	စစ်ပင်၊ သပြေ၊ ကညင်၊ ပျဉ်းမ၊ ယမနေ၊ တောင်သရက်၊ တောပိန္နဲ၊ သံသတ်၊ မျောက်ငို၊ ဆိတ်ချီး၊ မြွေယာ။
၂	ကြိုးပြင်	၃၂၀၀၀	
	<b>မြို့နယ်ချုပ်</b>	<b>၈၇၆၂၃</b>	

ကန့်သတ်

(ခ) စီးပွားဖြစ်သစ်စိုက်တောစိုက်ခင်း

စဉ်	စိုက်ပျိုးသူ	နိုင်ငံ/ ပုဂ္ဂလိက ပိုင်	စိုက် (ဧက)	တည် နေရာ	အပင် အမျိုး အစား	အရေ အတွက်
၁	ဦးအောင်ကျော်စိန်	ပုဂ္ဂလိကပိုင်	၃၀	မေယု ကြိုးပိုင်	သစ်မာ မျိုးစုံ စိုက်ခင်း	၁၆၂၀၀
၂	ဦးကျော်စိန်အောင်	။	၅	။		၂၇၀၀
၃	ဦးမောင်မောင်သန်း	။	၅	။		၂၇၀၀
၄	ဦးအောင်မြင့်သိန်း	။	၃၀၀	။		၁၆၂၀၀၀
၅	ဦးမောင်လှကျော်	။	၁၀	။		၅၄၀၀
၆	ဦးထွန်းလှ	။	၂	။		၁၀၈၀
၇	ဦးကျော်ထွန်း	။	၁	။		၅၄၀
၈	ဦးမောင်လုံးအောင်	။	၁	။		၅၄၀
၉	ဦးဘစိန်	။	၁၂၀	။		၆၄၈၀၀
၁၀	ဦးထွန်းမင်းကျော်	။	၁၀	။		၅၄၀၀
၁၁	ဦးလှထွန်းကျော်	။	၅	။		၂၇၀၀
၁၂	ဦးဦးမောင်သာ	။	၁၀	။		၅၄၀၀
	မြို့နယ်ချုပ်		၄၉၉			

(ဂ) သစ်ထုတ်လုပ်မှု

စဉ်	အမျိုးအစား	နိုင်ငံပိုင်	ပုဂ္ဂ လိကပိုင်	ရေတွက်ပုံ	ထုတ်လုပ်မှု (တန်)
			မရှိပါ။		

ကန့်သတ်

၄၅

(ဃ) သစ်တောထွက်ပစ္စည်းများ

စဉ်	အမျိုးအစား	ရေတွက်ပုံ	ထုတ်လုပ်မှု
၁	ကျွန်းနှင့် သစ်မာတိုင်	လုံးရေ	-
၂	ကျွန်းနှင့် သစ်မျောတိုင်	။	-
၃	ထင်း	ကုဗတန်	၈၅၀.၁
၄	မီးသွေး	။	၉.၄၄
၅	ဝါး	လုံးရေ	၃၈.၅
၆	ကြိမ်	။	-
၇	ခနိ/သက္ကယ်	ဗျစ်	၇၇
၈	လျှော်	ပိဿာ	-
၉	ပျားရည်	။	၂၅
၁၀	သစ်ခေါက်	။	-
၁၁	ဖျံ့ဥ/ဝဥ	။	-
၁၂	နီးဖျာကြမ်း	ချပ်	-

တွင်းထွက်ပစ္စည်းထုတ်လုပ်မှုလုပ်ငန်း

၃၄။ မောင်တောမြို့နယ်၏ တွင်းထွက်ပစ္စည်း ထုတ်လုပ်မှုလုပ်ငန်း နှင့်ပတ်သက်သော အချက်အလက်များမှာ အောက်ပါအတိုင်း ဖြစ်ပါသည်-

(က) သတ္တုတူးဖော်ထုတ်လုပ်မှု

စဉ်	ဝါတ်သတ္တု အမျိုးအစား	ထွက်ရှိသည့် ဒေသ	ထုတ်လုပ်မှု ပမာဏ	ထုတ်လုပ်မှု တန်ဖိုး (ကျပ်သန်းပေါင်း)
၁	အုတ်ဖုတ်အုပ်ငန်း		-	-
၂	ကျောက်ထုတ်လုပ်ငန်း	မောင်တော	၆ ခု	၆.၅၃၈၅

ကန့်သတ်

(ခ) ကျောက်မျက်တူးဖော်မှု

စဉ်	လုပ်ငန်း တည်နေရာ	ကျောက်မျက်ရတနာအမျိုးအစား							
		ရွှေ	ငွေ	ကျောက် စိမ်း	နီလာ	စိန်	ပတ္တ မြား	ပုလဲ	စသည်
				မရှိပါ။					

စွမ်းအင်/လျှပ်စစ်ကဏ္ဍ

၃၅။ မောင်တောမြို့နယ်၏ စွမ်းအင်/လျှပ်စစ်ကဏ္ဍနှင့် ပတ်သက်  
သော အချက်အလက်များမှာ အောက်ပါအတိုင်း ဖြစ်ပါသည်-

(က) ရေနံထုတ်လုပ်မှု

စဉ်	ရေနံတွင်း အမည်	နိုင်ငံပိုင်	ပုဂ္ဂလိကပိုင်	တစ်နှစ် ထွက်ရှိမှု စည်ပေါင်း
		--မရှိပါ။--		

(ခ) ရေနံချက်စက်ရုံများ

စဉ်	စက်ရုံအမည်	နိုင်ငံ/ ပုဂ္ဂလိက ပိုင်	တစ်နှစ်ထုတ်လုပ်မှု(စည်)ပေါင်း					
			ဒီဇယ်	ရေနံ ဆီ	လေယာဉ် ဆီ	အော့ တိန်း ဆီ	ခါတ် ဆီ	ချော ဆီ
			မရှိပါ။					

(ဂ) ဓာတ်ဆီ/ဒီဇယ်/ ဓါတ်ငွေ့အရောင်းဆိုင်များ

စဉ်	မြို့နယ်/ မြို့	ဆိုင်အမည်	နိုင်ငံ/ ပုဂ္ဂလိက ပိုင်	တစ်နှစ်ရောင်းရမှု စည်ပေါင်း	
				ဓါတ်ဆီ	ဒီဇယ်
၁	မောင်တော	မေယုမင်္ဂလာ	ပုဂ္ဂလိက	၃၅၀	၄၅၀
		ဒိုင်းနမိုင်း	။	၃၈၀	၄၃၀
		ဦးစိုးမြတ်ကျော်	။	၁၅၀	၃၀၀
၂	တောင်ပြို	-	-	-	-
၃	မြင်းလွတ်	-	-	-	-
၄	ခမောင်းဆိပ်	-	-	-	-
		မြို့နယ်ချုပ်		၈၈၀	၁၁၀၀

(ဃ) သဘာဝဓါတ်ငွေ့ပိုက်လိုင်း

စဉ်	ပိုက်လိုင်း အမည်	မြို့နယ်အတွင်း		အရှည်မိုင်
		ကျေးရွာမှ	ကျေးရွာထိ	
		--မရှိပါ။--		

(င) သဘာဝဓါတ်ငွေ့ထုတ်လုပ်မှု

စဉ်	သဘာဝဓါတ်ငွေ့ လုပ်ကွက်/ စက်ရုံအမည်	နိုင်ငံပိုင်	ပုဂ္ဂလိကပိုင်	တစ်နှစ် ထွက်ရှိမှု ကုဗပေပေါင်း
		--မရှိပါ။--		

ကန့်သတ်

၄၈

(စ) သဘာဝဓါတ်ငွေ့အရောင်းဆိုင်များ

စဉ်	သဘာဝဓါတ်ငွေ့ဆိုင်အမည်	နိုင်ငံပိုင်	ပုဂ္ဂလိကပိုင်	တစ်နှစ်ရောင်းရကုမပေပေါင်း
		--မရှိပါ။--		

(ဆ) လျှပ်စစ်ဓါတ်အားထုတ်လုပ်မှု/ရရှိမှု

စဉ်	စက်ရုံအမည်	အမျိုးအစား	နိုင်ငံပိုင်	ပုဂ္ဂလိကပိုင်	တစ်နှစ်ထွက်ရှိမှု(KW)
၁	မောင်တော	KVA	နိုင်ငံပိုင်	-	၁၂၀၀ KW

(ဇ) ဓါတ်အားခွဲရုံ

စဉ်	မြို့နယ်/မြို့	ဓါတ်အားခွဲရုံအမည်	နိုင်ငံပိုင်	ပုဂ္ဂလိကပိုင်	ရရှိ/ဖြန့်ဖြူးသည့်ဓါတ်အား(KV)
၁	မောင်တော	မောင်တော	၁	-	5 MVA (တည်ဆောက်ဆဲ)
၂	တောင်ပြို	-	-	-	-
၃	မြင်းလွတ်	-	-	-	-
၄	ခမောင်းဆိပ်	-	-	-	-
	မြို့နယ်ချုပ်	-	-	-	-



ကန့်သတ်

၄၉

(ဈ) ထရန်စဖော်မာ အရေအတွက်

စဉ်	မြို့နယ်/ မြို့	ထရန်စဖော်မာ အမျိုးအစား	အရေ အတွက်	ဖြန့်ဖြူးသည့် ဓါတ်အား (ကီလိုဝပ်)
၁	မောင်တော	160 KVA	၁ လုံး	၁၂၈
		150 KVA	၁ လုံး	၂၀၀
		100 KVA	၂ လုံး	၁၆၀
		100 KVA	၂ လုံး	၈၀
၂	တောင်ပြို	-	-	-
၃	မြင်းလွတ်	-	-	-
၄	ခမောင်းဆိပ်	-	-	-
		မြို့နယ်ချုပ်	၆ လုံး	၆၂၆

(ည) လျှပ်စစ်ဓါတ်အားသုံးစွဲမှု

စဉ်	မြို့နယ်/မြို့	လိုအပ်သည့် ပမာဏ (KW)	ရရှိသည့် ပမာဏ (KW)	သုံးစွဲသည့် ပမာဏ (KW)	လို/ပို ပမာဏ (KW)
၁	မောင်တော	၁၅၀၀	၁၂၀၀	၁၂၀၀	(-)၃၀၀
၂	တောင်ပြို	-	-	-	-
၃	မြင်းလွတ်	-	-	-	-
၄	ခဆောင်းဆိပ်	-	-	-	-
	မြို့နယ်ချုပ်	၁၅၀၀	၁၂၀၀	၁၂၀၀	(-)၃၀၀

ကန့်သတ်

**ဆက်သွယ်ရေး**

၃၆။ မောင်တောမြို့နယ်၏ဆက်သွယ်ရေးကဏ္ဍနှင့် ပတ်သက်သော အချက်အလက်များမှာ အောက်ပါအတိုင်း ဖြစ်ပါသည်-

(က) စာတိုက်၊ ကြေးနန်း၊ တယ်လီဖုန်း၊ အင်တာနက်

စဉ်	မြို့နယ်	စာတိုက်	ကြေးနန်း	တယ်လီဖုန်း အရေအတွက်				လက်လှည့်ဖုန်း(လုံး)	အင်တာနက်လက်ခံသူဦးရေ	အင်တာနက်အသုံးပြုသူဦးရေ
				အော်တိုဖုန်း(လုံး)	IP Star	Cord less	Moblie			
၁	မောင်တော	၇	-	၄၃၀	၀	-	၂၅၅၀	-	၁၉၀၀	၁၉၀၀
၂	တောင်ပြို	၀	-	-	-	-	-	-	-	-
၃	မြင်းလွတ်	-	-	-	-	-	-	-	-	-
၄	ခမောင်းဆိပ်	၀	-	-	-	-	၂၅၀	-	၁၈၅	၁၈၅
<b>မြို့နယ်ချုပ်</b>		<b>၉</b>	<b>-</b>	<b>၄၃၀</b>	<b>၀</b>	<b>-</b>	<b>၂၄၀၀</b>	<b>-</b>	<b>၂၀၈၅</b>	<b>၂၀၈၅</b>

မောင်တောမြို့နယ်တွင် လူဦးရေ(၁၀၉၅၇၂)ဦးရှိရာ ဖုန်း(၂၄၀၀)လုံးအသုံးပြုလျက်ရှိသဖြင့်ဖုန်းသုံးစွဲမှုရာခိုင်နှုန်းမှာ(၂.၉၁%) ဖြစ်ပါသည်။

(ခ) ရုပ်သံလွှင့်ရုံ/ထပ်ဆင့်လွှင့်ရုံ

ဇယား	မြို့နယ်/ မြို့နယ်	အသံလွှင့်ရုံအမည်	လွှင့်အား	လွှင့်နိုင်သည့် ဧရိယာ	ထပ်ဆင့်အသံလွှင့်ရုံ အမည်	လွှင့်အား	လွှင့်နိုင်သည့် ဧရိယာ	မိုင်ခရီး(ဖီ)စခန်း	ရေဒီယိုအသံလွှင့်ရုံ
၁	မောင်တော	-	-	-	-	-	-	၁	-
၂	တောင်ငူ	-	-	-	-	-	-	-	-
၃	မြင်းလွတ်	-	-	-	-	-	-	-	-
၄	ခမောင်း ဆိပ်	-	-	-	-	-	-	-	-
မြို့နယ်ချုပ်		-	-	-	-	-	-	၁	-

ပို့ဆောင်ရေးနှင့် လမ်းပန်းဆက်သွယ်ရေးလုပ်ငန်း

၃၇။ မောင်တောမြို့နယ်၏ ပို့ဆောင်ရေးနှင့် လမ်းပန်းဆက်သွယ်ရေးလုပ်ငန်းနှင့် ပတ်သက်သော အချက်အလက်များမှာ တစ်ဖက်ပါအတိုင်းဖြစ်ပါသည်။

(က) လေကြောင်းလမ်း

စဉ်	လေဆိပ်/ ရဟတ်ယာဉ်ကွင်း အမည်	တည်နေရာ	မှတ် ချက်
၁	ရဟတ်ယာဉ်ကွင်း	မြို့မအားကစားကွင်း	၂
၂	။	ကျီးကန်းပြင်(ဌာနချုပ်)	၁
၃	။	(၃)မိုင်၊ ဝေသာလီ	၁
၄	။	ငါးခုရ	၁
၅	။	တောင်ပြို	၁
မြို့နယ်ချုပ်			၆

(ခ) ရေကြောင်းလမ်း

စဉ်	ရေကြောင်း လမ်း အမည်	မြို့နယ်အတွင်း		အ ရှည် ရေ မိုင်	ဆိပ်ကမ်း အရေအတွက်	
		မှ	ထိ		သင်္ဘော ဆိပ်	အ ခြား
၁	နတ်မြစ်	မတ	ဘင်္ဂလား	၄	၁	-

(ဂ) ရထားလမ်းနှင့် ဘူတာရုံများ

စဉ်	ရထားလမ်း အမည်	မြို့နယ်အတွင်း		အ ရှည် မိုင်	ဘူတာ အရေအတွက်	
		မှ	ထိ		ကြီး	သေး
		--မရှိပါ။--				

(ဃ) ကားဂိတ်များ

စဉ်	မြို့နယ်/ မြို့	ကားဂိတ် အမည်	ပြေးဆွဲသည့် ခရီးစဉ်	ပြေးဆွဲ သည့် ယာဉ် အမျိုး အစား	ပြေးဆွဲ သည့် ယာဉ် စီးရေ
၁	မောင်တော	ဘသတ	မတ-ဘသတ	ယာဉ်မျိုး စုံ	၃၀ စီး
၂	။	မြောက်ပိုင်း	မတ-ကြိမ်ချောင်း	။	၆ စီး
			မတ-တောင်ပြို	။	၅ စီး
၃	။	တောင်ပိုင်း	မတ-အလယ်သံကျော်	မှန်လုံကား	၂ စီး
			မတ-အငူမော်	မှန်လုံကား	၈ စီး

ပြည်သူ့ဆောက်လုပ်ရေးလုပ်ငန်းများ

၃၈။ ပြည်သူ့ဆောက်လုပ်ရေးလုပ်ငန်းများမှာ တစ်ဘက်ပါအတိုင်း ဖြစ်ပါသည်-

(က) ကားလမ်းများ

စဉ်	ကားလမ်းအမည်	မြို့နယ်အတွင်း		အရှည်မိုင်
		မှ	ထိ	
၁	ဘူးသီးတောင်-မောင်တော	၈/၀	၁၆/၀	၈ မိုင်
၂	ကညင်တန်း-အငူမော်	၀/၀	၃၅/၂	၃၅ မိုင် ၂၅၀ လုံ
၃	မောင်တော-ဗန္ဓုလ	၀/၀	၄၄/၇	၄၄ မိုင် ၇၅၀ လုံ
၄	တောင်ပြို-ကြိမ်ချောင်း	၀/၀	၁၅/၃	၁၅ မိုင် ၃၅၀ လုံ
၅	တောင်ပြို-ဂေါ်ဒုံခ	၀/၀	၂/၀	၂ မိုင်
၆	လိပ်ရလမ်းဆုံ-လိပ်ရနယ်ရုံး	၀/၀	၂/၀	၂ မိုင်

ကန့်သတ်

၅၄

(ခ) မြို့နယ်ချင်းဆက်လမ်းများ

စဉ်	လမ်းအမည်	အရှည် (မိုင်-ဖာလုံ)	အမျိုးအစား			မှတ်ချက်
			ကတ္တရာ	ကျောက်ချော	အမာခံလမ်း	
၁	ကညင်တန်း-အငူမော်	၃၅ မိုင် ၂ ဖာလုံ	၆ မိုင် ၇.၅ဖာလုံ	၂၀ မိုင် ၂ ဖာလုံ	၁ မိုင် ၆.၅ ဖာလုံ	
၂	ဘူးသီးတောင်-မောင်တော	၈ မိုင်	၇ မိုင် ၅.၅ဖာလုံ	-	-	
၃	တောင်ပြို-ကြိမ်ချောင်း	၁၅ မိုင် ၃ ဖာလုံ	၁ မိုင် ၆.၂၅ ဖာလုံ	၈ မိုင် ၇ ဖာလုံ	၄ မိုင် ၅.၇၅ ဖာလုံ	
	မြို့နယ်ချုပ်	၅၈ မိုင် ၅ဖာလုံ	၁၆ မိုင် ၂.၇၅ ဖာလုံ	၂၉ မိုင် ၁ ဖာလုံ	၆ မိုင် ၄.၂၅ ဖာလုံ	

(ဂ) တံတားများ

(၁) ပေ (၁၈၀)အထက်တံတားများ

စဉ်	တံတားအမည်	အရှည် (ပေ)	အမျိုးအစား	တည်ဆောက်သည့်ခုနှစ်	သွားလာနိုင်သည့်ယာဉ် (ကား/ရထား)
၁	ပန်းတောပြင်	၂၂၀	R.P.T	၁၉၁၈	ကား
၂	ဂေါ်ဒူသာရ	၃၀၀	ဂျာမန်သံတောင်	-	။
၃	ဇော်မတတ်	၁၈၈	ဘေလီ	-	။
၄	။	၂၆၀	R.C	-	။
၅	ကျီးကန်းပြင်	၁၈၀	R.C	-	။
၆	လက်ယာချောင်း	၂၆၀	သစ်သား	-	။
၇	ပြူးမချောင်း	၅၄၀	RC	-	။

ကန့်သတ်

ကန့်သတ်

၅၅

(၂) ပေ (၁၈၀)အောက်တံတားများ

စဉ်	ပေ(၅၀)မှ (၁၈၀)ရှိ တံတား အမည်	အရှည် (ပေ)	အမျိုးအစား	တည်ဆောက်သည့်ခုနှစ်	သွားလာနိုင်သည့် ယာဉ် (ကား/ရထား)	ပေ(၅၀)အောက် တံတား အရေအတွက်
၁	မြို့ဦးတံတား	၅၀	သစ်သား		ကား	
၂	နွားရုံတောင်	၅၀	ကွန်ကရစ်		။	
၃	ကျီးကန်းပြင်	၆၀	သစ်သား		။	
၄	။	၉၀	ကွန်ကရစ်		။	
၅	အောင်မင်္ဂလာ	၅၀	။		။	
၆	မောင်နှမ	၅၀	ကွန်ကရစ်		ကား	
၇	။	၅၀	။		။	
၈	။	၇၆	။		။	
၉	ဖါးဝပ်ချောင်း	၁၃၀	။		။	
၁၀	။	၅၀	။		။	
၁၁	ငန်းချောင်း	၅၀	။		။	
၁၂	လောင်းဒုံ	၉၀	။		။	
၁၃	အောင်စစ်ပြင်	၅၀	သစ်သား		။	
၁၄	။	၅၀	ကွန်ကရစ်		။	
၁၅	ဝက်ကျိန်း	၉၀	။		။	
၁၆	။	၈၀	ကွန်ကရစ်		။	
၁၇	ပဒကား ဒေဝါနာလီ	၇၅	။		။	
၁၈	။	၁၀၀	သစ်သား		။	
၁၉	တမန်းသား	၆၈	။		။	
၂၀	သစ်တုံးနားခွဆုံ	၁၆၅	ကွန်ကရစ်		။	
၂၁	ကံပူး	၁၁၀	။		။	
၂၂	။	၅၀	သစ်သား		။	

ကန့်သတ်

ကန့်သတ်  
၅၆

၂၃	ဥဒေါင်း	၅၀	ကွန်ကရစ်		။	
၂၄	အုန်းတော	၈၅	။		။	
၂၅	။	၇၀	။		။	
၂၆	မြင်းလွတ်	၁၇၅	။		။	
၂၇	။	၁၄၀	။		။	
၂၈	ကျောက်ပန္နဲ	၇၀	။		။	
၂၉	ကျောက်ပန္နဲ	၁၅၀	ကွန်ကရစ်		ကား	
၃၀	သင်္ဘောကွေ့	၁၄၀	။		။	
၃၁	သဝင်ချောင်း	၁၂၀	သစ်သား		။	
၃၂	။	၉၀	။		။	
၃၃	။	၁၁၀	။		။	
၃၄	ဘသတ-မတ	၁၃၀	။		။	
၃၅	။	၁၀၀	။		။	
၃၆	အလသက (ကညင်တန်း)	၁၃၄	သစ်သား		ကား	
၃၆	။	၇၂	။		။	
၃၇	။	၁၆၀	။		။	
	မြို့နယ်ချုပ်					၃၇၃

(ဃ) လမ်းတံတားသုံးစက်ကိရိယာများ

စဉ်	မြို့နယ်/ မြို့	လမ်းတံတားသုံးစက်ကိရိယာများ				လုပ်သား ဦးရေ
		မြေ ထိုးစက်	မြေ ကော် စက်	မြေ ကြိတ်စက်	မြေ သယ် ယာဉ်	
၁	မောင်တော	၂ စီး	၂ စီး	၄ စီး	၂ စီး	၁၀ ဦး



(င) လမ်း/တံတားအသုံးပြုခကောက်ခံသည့်လုပ်ငန်း

စဉ်	တိုးဂိတ် အမည်	တည်နေရာ	လမ်း/တံတားအရှည်		ကုမ္ပဏီ/ အဖွဲ့အစည်း/ လူပုဂ္ဂိုလ်
			မှ	ထိ	
			--မရှိပါ။--		

ဟိုတယ်နှင့် ခရီးသွားလုပ်ငန်း

၃၉။ မောင်တောမြို့နယ်အတွင်းရှိ ဟိုတယ်နှင့် ခရီးသွားလုပ်ငန်းနှင့် ပတ်သက်၍ အချက်အလက်များမှာ အောက်ပါအတိုင်း ဖြစ်ပါသည်-

(က) ဟိုတယ်၊ မိုတယ်၊ အင်း၊ တည်းခိုခန်း

(၁) ဟိုတယ်

စဉ်	ဟိုတယ် အမည်	ဟိုတယ်		အဆင့်	အခန်း ပေါင်း
		နိုင်ငံပိုင်	ပုဂ္ဂလိပိုင်		
		--မရှိပါ။--			

(၂) မိုတယ်၊ အင်း၊ တည်းခိုခန်း

စဉ်	မိုတယ် အရေအတွက်	အင်းအရေ အတွက်	တည်းခိုခန်း အရေအတွက်
၁	-	-	၁၅

(ခ) ကမ်းခြေနှင့် အပန်းဖြေနေရာများ

စဉ်	ကမ်းခြေ/အပန်းဖြေ နေရာအမည်	တည်နေရာ
၁	အလယ်သံကျော် ပင်လယ်ကမ်းခြေ	အလယ်သံကျော် ကျေးရွာအုပ်စု
၂	ကျောက်ပန္နဲပင်လယ် ကမ်းခြေ	ကျောက်ပန္နဲကျေးရွာအုပ်စု

ကန့်သတ်  
၅၈

**သမဝါ ယမအသင်းများ**

၄၀။ မောင်တောမြို့နယ်အတွင်း သမဝါယမအသင်းများမှာ အောက်ပါအတိုင်း ဖြစ်ပါသည်-

စဉ်	မြို့နယ်/ မြို့	သမဝါယမ အသင်းပေါင်း	သမဝါယမ အသင်းစုပေါင်း	မှတ်ချက်
၁	မောင်တော	၁၄	၁	
၂	တောင်ပြို	-	-	
၃	မြင်းလွတ်	-	-	
၄	ခမောင်းဆိပ်	-	-	
	<b>မြို့နယ်ချုပ်</b>	<b>၁၄</b>	<b>၁</b>	

**စီးပွားရေးဆိုင်ရာ အခြေခံအဆောက်အဦများ**

၄၁။ မောင်တောမြို့နယ်တွင်ရှိသော စီးပွားရေးဆိုင်ရာ အခြေခံအဆောက်အဦများမှာ အောက်ပါအတိုင်း ဖြစ်ပါသည်-

- (က) ကုမ္ပဏီ၊ ကုန်စည်ဒိုင်၊ ပွဲရုံများ၊ ဈေးနှင့်ကုန်တိုက်များ
- (ခ) ကုမ္ပဏီများ

စဉ်	ကုမ္ပဏီအမည်	ဆောင်ရွက် သည့်လုပ်ငန်း	တည်နေရာ
၁	ရွှေပြည်ထွန်းတောက်	သွင်းကုန်/ထုတ်ကုန်	မြို့မမြောက်
၂	ရိုးမအားမာန်	။	မြို့မအနောက်
၃	ဇေယျရာဇ်သမ	။	။
၄	ပတ္တာမြားဂုဏ်ရည်	။	မောင်တော
၅	အာရက္ခဗျာလ	။	။
၆	ခင်အေးမြတ်ဖြူ	ဆောက်လုပ်ရေး	မြို့မမြောက်

ကန့်သတ်  
၅၉

စဉ်	ကုမ္ပဏီအမည်	ဆောင်ရွက် သည့်လုပ်ငန်း	တည်နေရာ
၇	ကိန်းသာ	ဆောက်လုပ်ရေး	မြို့မအနောက်
၈	ပြည့်စုံကျော်	။	မြို့မအရှေ့
၉	အာရှအောင်စည်	။	မြို့မအနောက်
၁၀	ကျော်အားမာန်	။	မြို့မမြောက်
၁၁	လမင်းမြတ်ဦး	။	မြို့မအနောက်
၁၂	နန်းထိုက်သင်	။	မြို့မမြောက်
၁၃	အေးမြတ်သင်	။	။
၁၄	သူထက်လင်း	။	မောင်တော
၁၅	Family Aye Chan	။	မြို့မမြောက်
၁၆	ဖိုးရွှေသွေး	။	မောင်တော
၁၇	Asia Bussiness	။	မြို့မမြောက်
၁၈	မေယုအလှ	။	မောင်တော
၁၉	အေးမြတ်စိုး	။	။

(၂) ကုန်စည်ခိုင်များ

စဉ်	မြို့နယ်/ မြို့	ကုန်စည်ခိုင် အမည်	ရောင်းဝယ် သည့်ပစ္စည်းများ	တည်နေရာ
၁	မောင်တော	ကညင်ချောင်း	-	ရွှေဇေးကပ္ပကောင်း ကျေးရွာအုပ်စု၌ တည် ဆောက်နေဆဲဖြစ်ပါသည်။
၂	တောင်ပြို	-	-	-
၃	မြင်းလွတ်	-	-	-
၄	ခမောင်းဆိပ်	-	-	-

ကန့်သတ်  
၆၀

(၃) ပွဲရုံများ

စဉ်	မြို့နယ်/မြို့အမည်	ပွဲရုံအမည်	ရောင်းဝယ်သည့်ပစ္စည်းများ	တည်နေရာ
၁	မောင်တော	-	-	-
၂	တောင်ပြို	-	-	-
၃	မြင်းလွတ်	-	-	-
၄	ခမောင်းဆိပ်	-	-	-

(၄) ဈေးများ

စဉ်	မြို့နယ်/မြို့	ဈေးအမည်	တည်နေရာ	မှတ်ချက်
၁	မောင်တော	မြို့မစည်ပင်	မြို့မအနောက်	
	။	(၄)မိုင်ဈေး	(၄)မိုင်	
	။	သား/ငါးဈေး	မြို့မအရှေ့	
၂	တောင်ပြို	-	-	
၃	မြင်းလွတ်	-	-	
၄	ခမောင်းဆိပ်	-	-	

(၅) ကုန်တိုက်များ

စဉ်	မြို့နယ်/မြို့	ကုန်တိုက်အမည်	တည်နေရာ	မှတ်ချက်
၁	မောင်တော	-	-	
၂	တောင်ပြို	-	-	
၃	မြင်းလွတ်	-	-	
၄	ခမောင်းဆိပ်	-	-	

ကန့်သတ်  
၆၁

(ခ) ဘဏ်များ

စဉ်	မြို့နယ်/မြို့	ဘဏ်အမည်	အစိုးရ ပိုင်	ပုဂ္ဂလိက ပိုင်	စုစု ပေါင်း
၁	မောင်တော	စီးပွားရေးဘဏ်	၁		၁
	။	ကမ္ဘောဇဘဏ်		၁	၁
	။	မွေးမြူရေးဘဏ်		၁	၁
၂	တောင်ပြို	-	-	-	-
၃	မြင်းလွတ်	-	-	-	-
၄	ခမောင်းဆိပ်	-	-	-	-
	မြို့နယ်ချုပ်	-	၁	၂	၃

(ဂ) စတိုးဆိုင်နှင့်အရောင်းဆိုင်များ

စဉ်	ဆိုင်အမျိုးအစား	အရေအတွက်
၁	စတိုးဆိုင်	၂၂
၂	ရွှေဆိုင်	၃၁
၃	လျှပ်စစ်ပစ္စည်းဆိုင်	၂၅
၄	ဖုန်း/ဖုန်းပစ္စည်းအရောင်းဆိုင်	၂၀
၅	စာအုပ်ဆိုင်	၈
၆	ဆေးဆိုင်	၃၀
၇	စားသောက်ဆိုင်	၅
၈	လက်ဘက်ရည်ဆိုင်	၄၀
၉	စိုက်ပျိုးရေးပစ္စည်းဆိုင်	၃
၁၀	ဆောက်လုပ်ရေးပစ္စည်းဆိုင်	၁၉
၁၁	ဝန်ဆောင်မှုလုပ်ငန်းဆိုင်	၅
၁၂	ဆန်ဆိုင်	၄၀
၁၃	အဝတ်အထည်ဆိုင်	၅၅
၁၄	နိဗ္ဗန်ကုန်ဆိုင်	၁
	မြို့နယ်ချုပ်	၃၀၄

ကန့်သတ်  
၆၂

စည်ပင်သာယာရေးလုပ်ငန်းများ

၄၂။ မောင်တောမြို့နယ်၏ စည်ပင်သာယာရေး လုပ်ငန်းများမှာ တစ်ဖက်ပါအတိုင်းဖြစ်ပါသည်-

(က) ဈေးလုပ်ငန်း

စဉ်	မြို့နယ်/ မြို့	ဈေးအမည်	ဆိုင်ခန်း အရေ အတွက်	နိုင်ငံ ပိုင်	ပုဂ္ဂ လိက ပိုင်	တည် နေရာ
၁	မောင်တော	မြို့မစည်ပင် ဈေး	၄၅၃	၁	-	မြို့မ အနောက်
		(၄)မိုင်ဈေး	၇၆	-	၁	(၄)မိုင်
		သား/ငါးဈေး	-	၁	-	မြို့မအရှေ့
၂	တောင်ပြို	-	-	-	-	-
၃	မြင်းလွတ်	-	-	-	-	-
၄	ခမောင်းဆိပ်	-	-	-	-	-
မြို့နယ်ချုပ်			၅၂၉	၂	၁	

(ခ) သောက်သုံးရေရရှိရေးလုပ်ငန်း

စဉ်	မြို့နယ်/ မြို့	စက်ရုံ အမည်	တည် နေရာ	အမျိုးအစား	တစ်ရက် ထုတ်လုပ်မှု (ဂါလံ)	ဖြန့်ဖြူး နိုင်မှု (အိမ်ခြေ)
၁	မောင်တော	မြကန်သာ	(၃)မိုင်	မြေသား ရေလောင်ကန်	၆၃၅၀၀၀	၅၂၀
၂	။	တောင်ပြို	-	-	-	-
၃	။	မြင်းလွတ်	-	-	-	-
၄	။	ခမောင်းဆိပ်	-	-	-	-
မြို့နယ်ချုပ်					၆၃၅၀၀၀	၅၂၀

ကန့်သတ်

ကန့်သတ်  
၆၃

(ဂ) သန့်ရှင်းရေးလုပ်ငန်း

စဉ်	မြို့နယ်/ မြို့	သန့်ရှင်းရေးသုံးစက်ကိရိယာများ(စီး)				လုပ်သား ဦးရေ
		သန့်ရှင်း ရေးယာဉ်	မိလ္လာ ယာဉ်	ပုံစုပ် စက်	ရေစုပ် စက်	
၁	မောင်တော	၃	၁	-	၁	၁၀
၂	တောင်ပြို	-	-	-	-	-
၃	မြင်းလွတ်	-	-	-	-	-
၄	ခမောင်းဆိ ပ်	-	-	-	-	-
မြို့နယ်ချုပ်		၃	၁	-	၁	၁၀

(ဃ) လမ်း/တံတားလုပ်ငန်း

(၁) လမ်းလုပ်ငန်း

စဉ်	မြို့နယ်/ မြို့	လမ်း ပေါင်း (လမ်း)	စုစုပေါင်း လမ်း အရှည် (မိုင်)	ကတ္တရာ လမ်း ပေါင်း		ကျောက်ခင်း လမ်းပေါင်း		မြေသား လမ်းပေါင်း	
				လမ်း	မိုင်	လမ်း	မိုင်	လမ်း	မိုင်
၁	မောင်တော	၁၄	၁/၆.၅၂	-	-	၁၄	၁/၆.၅၂	-	-
၂	တောင်ပြို	၃	၁၉	-	-	၃	၁၉	-	-
၃	မြင်းလွတ်	၀	၆	-	-	၀	၆	-	-
၄	ခမောင်း ဆိပ်	၀	၇	-	-	၀	၇	-	-
မြို့နယ်ချုပ်		၁၉	၁/၃၈.၅၂	-	-	၁၉	၁/၃၈.၅၂	-	-

ကန့်သတ်

ကန့်သတ်  
၆၄

(၂) တံတားလုပ်ငန်း

စဉ်	မြို့နယ်/ မြို့	တံတားပေါင်း(စင်း)				
		သံ	ကွန်ကရစ်	ရေပြွန်	သစ်သား	ပေါင်း
၁	မောင်တော	-	၄	-	-	၄
၂	တောင်ပြို	-	-	-	-	-
၃	မြင်းလွတ်	-	၆	၄	-	၁၀
၄	ခမောင်းဆိပ်	-	၂၂	-	၁	၂၃
မြို့နယ်ချုပ်		-	၃၂	၄	၁	၃၇

(၃) လမ်းတံတားသုံးစက်ကိရိယာများ

စဉ်	မြို့နယ်/ မြို့	လမ်းတံတားသုံးစက်ကိရိယာများ				လုပ်သား ဦးရေ
		မြေထိုးစက်	မြေကော်စက်	မြေကြိတ်စက်	မြေသယ်ယာဉ်	
၁	မောင်တော	-	၁	၂	-	၃
၂	တောင်ပြို	-	-	-	-	-
၃	မြင်းလွတ်	-	-	-	-	-
၄	ခမောင်းဆိပ်	-	-	-	-	-
မြို့နယ်ချုပ်		-	၁	၂	-	၃

ပုံနှိပ်လုပ်ငန်းနှင့် မီဒီယာလုပ်ငန်းများ

၄၃။ မောင်တောမြို့နယ်တွင်ရှိသော ပုံနှိပ်တိုက်နှင့် မီဒီယာလုပ်ငန်းများမှာ တစ်ဖက်ပါအတိုင်း ဖြစ်ပါသည်-



ကန့်သတ်  
၆၅

(က) ပုံနှိပ်လုပ်ငန်းနှင့် တေးသံသွင်း၊ ဗီဒီယို

စဉ်	မြို့နယ်/ မြို့	ပုံနှိပ်စက်		ကွန် ပျူတာ	မိတ္တူ	တေး သံ သွင်း	ဗီဒီယို
		နိုင်ငံ ပိုင်	ပုဂ္ဂ လိက ပိုင်				
၁	မောင်တော	-	-	၁၂	၁၃	-	-
၂	တောင်ပြို	-	-	-	-	-	-
၃	မြင်းလွတ်	-	-	-	-	-	-
၄	ခမောင်းဆိပ်	-	-	-	-	-	-
	မြို့နယ်ချုပ်	-	-	၁၂	၁၃	-	-

(ခ) မီဒီယာလုပ်ငန်းများ

စဉ်	မြို့နယ်/ မြို့	သတင်းစာ အမည်	တစ်လဖြန့် စောင်ရေ	ဂျာနယ် အမည်	တစ်လဖြန့် စောင်ရေ
၁	မောင်တော	မြန်မာ့အလင်း/ ကြေးမုံသတင်းစာ	၁၅၉၀	ဒို့ကျေးရွာဂျာနယ်	၁၉၈၀
၂	တောင်ပြို	-	-	-	-
၃	မြင်းလွတ်	-	-	-	-
၄	ခမောင်းဆိပ်	-	-	-	-
	မြို့နယ်ချုပ်	-	၁၅၉၀	-	၁၉၈၀

ဌာနဆိုင်ရာများမှကောက်ခံရရှိငွေနှင့် ဌာနဆိုင်ရာများသို့ ရန်ပုံငွေ  
ခွဲဝေချထားမှု

၄၄။ မောင်တောမြို့နယ်အတွင်းရှိ ဌာနဆိုင်ရာအလိုက် အခွန်  
ကောက်ခံရရှိမှုနှင့် ဌာနဆိုင်ရာများသို့ ရန်ပုံငွေ ခွဲဝေချထားမှုစာရင်း  
မှာ တစ်ဖက်ပါအတိုင်းဖြစ်ပါသည်-

(က) ဌာနဆိုင်ရာအလိုက် အခွန်ကောက်ခံရရှိမှု

(ကျပ်သိန်းပေါင်း)

စဉ်	ဌာနဆိုင်ရာ အဖွဲ့အစည်း	ကောက်ခံရရှိငွေ
၁	မြို့နယ်ထွေ/အုပ်	၂၂၇၄၄၄၈၉.၂၉
၂	လဝက	၆၄၁၆၆၈
၃	ပြည်တွင်းအခွန်	၇၄၄၈.၂၀၂
၄	အကောက်ခွန်	၀.၁၈၅
၅	စည်ပင်	၁၅၂၄၈၄၅၀၄
၆	လျှပ်စစ်	၃၄.၉၆၃၂
၇	ငါးလုပ်ငန်း	၆၀၂၆၅၀
၈	စာရင်းစစ်	၀.၀၃၀
	<b>စုစုပေါင်း</b>	<b>၁၇၆၄၇၇၇၉၄.၆၇</b>

ကန့်သတ်  
၆၇

(ခ) ဌာနဆိုင်ရာများသို့ရန်ပုံငွေခွဲဝေချထားမှု(၂၀၁၈ခုနှစ်၊ဧပြီလမှစက်တင်ဘာလထိ) (ကျပ်သိန်းပေါင်း)

စဉ်	ဌာနဆိုင်ရာအဖွဲ့အစည်း	ပြည်ထောင်စုအစိုးရ ခွဲဝေချထားငွေ	တိုင်း/ပြည်နယ်အစိုးရ ခွဲဝေချထားငွေ	စုစုပေါင်း	မှတ်ချက်
၁	မြို့နယ်ထွေ/အုပ်	-	၄၇၈၅၄၀၇၀၀	၄၇၈၅၄၀၇၀၀	
၂	မြန်မာနိုင်ငံရဲတပ်ဖွဲ့	၃၅၃၄၇၅၀၉၀	-	၃၅၃၄၇၅၀၉၀	
၃	တရားရုံး	၄၀၃၄၂၃၂၆	-	၄၀၃၄၂၃၂၆	
၄	လျှပ်စစ်	-	၁၄၁၉၀၁၀၀	၁၄၁၉၀၁၀၀	
၅	လဝက	၃၇၆၃၅၅၅၃	-	၃၇၆၃၅၅၅၃	
၆	နတလ	၆၄၈၃၅၈၀၀	-	၆၄၈၃၅၈၀၀	
၇	မီးသတ်	-	၁၀၀၀၇၁၀၄၂	၁၀၀၀၇၁၀၄၂	
၈	ပြန်/ဆက်	-	၂၃၇၀၈၄၃၂	၂၃၇၀၈၄၃၂	
၉	လယ်စီ/စာရင်းအင်း	၁၀၅၃၄၀၀၅၀	-	၁၀၅၃၄၀၀၅၀	
၁၀	အိမ်တွင်းမှု	၃၂၉၈၅၂၀၀	-	၃၂၉၈၅၂၀၀	
၁၁	သာသနာရေး	၇၇၈၈၁၃၂	-	၇၇၈၈၁၃၂	

ကန့်သတ်

ကန့်သတ်  
၆၈

စဉ်	ဌာနဆိုင်ရာအဖွဲ့ အစည်း	ပြည်ထောင်စု အစိုးရ ခွဲဝေချထားငွေ	တိုင်း/ပြည်နယ် အစိုးရ ခွဲဝေချထားငွေ	စုစုပေါင်း	မှတ်ချက်
၁၂	တိုင်းရင်းဆေး	-	-	-	ပြည်နယ်ငွေစာရင်း
၁၃	တယ်လီဖုန်း	-	-	-	ပြည်နယ်ငွေစာရင်း
၁၄	သ/မဦးစီးဌာန	-	၃၃၅၇၈၀၂၄	၃၃၅၇၈၀၂၄	
၁၅	ကုန်တင်/ ကုန်ချ	-	-	-	ပြည်နယ်ငွေစာရင်း
၁၆	လမ်းဦးစီး	၆၇၀၀၀၀၀၀	၂၁၅၂၀၅၂၅၀၀	၂၈၂၂၀၅၂၅၀၀	
၁၇	ပြည်တွင်းအခွန်	၃၁၈၁၇၉၁၁	-	၃၁၈၁၇၉၁၁	
၁၈	မိုးဇလ	-	-	-	ပြည်နယ်ငွေစာရင်း
၁၉	ဥပဒေ	-	၉၉၀၇၀၀၀	၉၉၀၇၀၀၀	
၂၀	အကောက်ခွန်	၂၉၆၀၉၉၀၀	-	၂၉၆၀၉၉၀၀	
၂၁	ကျေးလက်	၁၁၅၀၀၀၀၀	၁၈၀၀၀၀၀	၁၃၃၀၀၀၀၀	
၂၂	စာတိုက်	-	-	-	ပြည်နယ်ငွေစာရင်း
၂၃	စာရင်းရုံး	-	၂၇၄၆၈၄၀၀	၂၇၄၆၈၄၀၀	

ကန့်သတ်

ကန့်သတ်  
မြေ

စဉ်	ဌာနဆိုင်ရာအဖွဲ့ အစည်း	ပြည်ထောင်စု အစိုးရ ခွဲဝေချထားငွေ	တိုင်း/ပြည်နယ် အစိုးရ ခွဲဝေချထားငွေ	စုစုပေါင်း	မှတ်ချက်
၂၄	စီမံကိန်း	-	၁၅၅၀၀၀၀၀	၁၅၅၀၀၀၀၀	
၂၅	စည်ပင်	-	-	-	
၂၆	သစ်တော	-	၅၇၇၆၀၃၈၀	၅၇၇၆၀၃၈၀	
၂၇	အား/ကာ	-	-	-	
၂၈	စစစ	-	-	-	ပြည်နယ်ငွေစာရင်း
၂၉	ပညာရေး	-	-	-	
၃၀	ကျန်းမာရေး	-	၅၆၂၆၅၈၃၆၀	၅၆၂၆၅၈၃၆၀	
၃၁	စိုက်/ဘဏ်	၂၂၈၅၄၈၀၀	-	၂၂၈၅၄၈၀၀	
၃၂	သတင်းရဲ့တပ်ဖွဲ့	-	-	-	ပြည်နယ်ငွေစာရင်း
၃၃	စိုက်ပျိုးရေး	-	၁၁၀၅၆၅၃၀၀	၁၁၀၅၆၅၃၀၀	
၃၄	စားသုံးသူရေးရာ	-	-	-	ပြည်နယ်ငွေစာရင်း
၃၅	စက်မှုလယ်ယာ	-	-	-	ပြည်နယ်ငွေစာရင်း

ကန့်သတ်

ကန့်သတ်  
၇၀

စဉ်	ဌာနဆိုင်ရာအဖွဲ့ အစည်း	ပြည်ထောင်စု အစိုးရ ခွဲဝေချထားငွေ	တိုင်း/ပြည်နယ် အစိုးရ ခွဲဝေချထားငွေ	စုစုပေါင်း	မှတ်ချက်
၃၆	မွေး/ကု	-	-	-	ပြည်နယ်ငွေစာရင်း
၃၇	ဆည်မြောင်း	-	၁၀၈၅၀၀၀၀၀	၁၀၈၅၀၀၀၀၀	
၃၈	ငါးလုပ်ငန်း	-	၃၉၄၅၁၀၆၆	၃၉၄၅၁၀၆၆	
၃၉	လူကုန်တား(ရဲ)	-	-	-	ပြည်နယ်ငွေစာရင်း
၄၀	မူးယစ်(အထူး)	-	-	-	ပြည်နယ်ငွေစာရင်း
၄၁	လူငယ်သင်တန်းကျောင်း	၇၈၄၃၇၃၈၈	-	၇၈၄၃၇၃၈၈	
၄၂	ဘေးအန္တရာယ်စီ/ခန့်	၁၁၀၅၆၀၅၄၅	-	၁၁၀၅၆၀၅၄၅	
၄၃	ကော်မရှင်	-	-	-	
	<b>စုစုပေါင်း</b>	<b>၁၅၉၇၁၈၂၆၉၅</b>	<b>၃၃၉၆၇၁၀၆၀၄</b>	<b>၄၉၉၃၈၉၃၂၉၉</b>	

ကန့်သတ်

ကန့်သတ်

၇၁

ပြည်တွင်းအသားတင်ထုတ်လုပ်မှုနှင့်ဝန်ဆောင်မှုတန်ဖိုး

၄၅။ မောင်တောမြို့နယ်၏ ပြည်တွင်းအသားတင် ထုတ်လုပ်မှုနှင့် ဝန်ဆောင်မှုတန်ဖိုးကို အောက်ပါအတိုင်း ဖော်ပြအပ်ပါသည်-

(ကျပ်သန်းပေါင်း)

စဉ်	အကြောင်းအရာ	၂၀၁၆- ၂၀၁၇ အသားတင် ထုတ်လုပ်မှု တန်ဖိုး	၂၀၁၇- ၂၀၁၈ ရည်မှန်း ချက်တန်ဖိုး	၂၀၁၇-၂၀၁၈ ခုနှစ် ဆောင်ရွက်နိုင်မှု		
				တန်ဖိုး	အကောင် အထည် ဖော်နိုင်မှု	တိုတက်မှု(%)
၁	ထုတ်လုပ်မှုတန်ဖိုး	၇၄၃၀၉.၇	၂၂၇၉၆.၁	၁၀၃၁၈.၈	၄၂.၆	၁၂.၉
၂	ဝန်ဆောင်မှု	၆၅၆၀၈.၀	၃၁၁၆၆.၃	၁၂၈၄၇.၈	၃၉.၁	၄.၈
၃	ကုန်သွယ်မှုတန်ဖိုး	၁၉၆၇၂၃.၃	၄၇၁၇.၇	၂၂၈၂.၂	၄၄.၂	၀.၃
၄	အသားတင်ထုတ် လုပ်မှုနှင့်ဝန်ဆောင် မှုတန်ဖိုး	၁၅၉၅၉၁.၀	၅၈၆၈၀.၁	၂၅၄၄၈.၈	၄၀.၉	၃.၅

တစ်ဦးချင်းဝင်ငွေ

၄၆။ မောင်တောမြို့နယ်၏ တစ်ဦးချင်းဝင်ငွေကို အောက်ပါအတိုင်း ဖော်ပြအပ်ပါသည်-

စဉ်	မြို့နယ်	၂၀၁၅-၁၆	၂၀၁၆-၁၇	၂၀၁၇-၁၈
၁	မောင်တော	၃၆၂၁၄၇	၃၇၆၁၉၁	၃၀၇၈၇၂

အသက်မွေးဝမ်းကျောင်းလုပ်ငန်းအလိုက် အလုပ်လုပ်သူဦးရေ

၄၇။ မောင်တောမြို့နယ်၏ အသက်မွေးဝမ်းကျောင်း လုပ်ငန်း အလိုက်အလုပ်လုပ်ကိုင်သူဦးရေမှာ တစ်ဖက်ပါအတိုင်း ဖြစ်ပါသည်-

ဇယား	မြို့နယ်/မြို့နယ်	အစိုးရဝန်ထမ်း	ဝန်ဆောင်မှု	စိုက်ပျိုးရေး	မွေးမြူရေး	အရောင်းအဝယ်	စက်မှုလက်မှု	ကျားပန်း	အခြား	စုစုပေါင်း
၁	မောင်တော	၁၂၅၀	၃၂၀	၆၈၀၅	၅၃၆၆	၄၅၈၀၆	၃၄၅	၂၂၆၂၃	၆၂၅၄	၆၂၀၆၉
၂	တောင်ငူ	၁၁၂	-	-	-	၅	-	၅၀	-	၁၆၇
၃	မြင်းသွတ်	၄၆	-	-	-	-	-	-	-	၄၆
၄	ခမောင်းဆိပ်	၃၇	-	၈၅	၄၄	၃၈	၅	၃၂	၂၀	၂၆၀
	မြို့နယ်ချုပ်	၁၄၄၅	၃၂၀	၆၈၉၀	၅၄၀၀	၄၅၈၄၉	၃၅၀	၂၃၀၀၅	၆၂၇၄	၆၂၅၄၃

**အလုပ်လုပ်နိုင်သူဦးရေနှင့် အလုပ်လက်မဲ့ဦးရေ**

၄၈။ မောင်တောမြို့နယ်တွင်ရှိသော အလုပ်လုပ်နိုင်သူ ဦးရေနှင့် အလုပ်လက်မဲ့နှုန်းကို တစ်ဖက်ပါအတိုင်း ဖော်ပြအပ်ပါသည်-



ကန့်သတ်

၇၃

စဉ်	မြို့နယ်/ မြို့	အလုပ် လုပ်နိုင် သူဦးရေ	လုပ်ငန်း ခွင်ရှိ လုပ်သား ဦးရေ	အလုပ် လက်မဲ့ ဦးရေ	အလုပ် လက်မဲ့ နှုန်း
၁	မောင်တော	၉၂၀၆၉	၁၂၅၀	၁၃၈၉၇	၈.၉၉%
၂	တောင်ပြို	၁၆၇	၁၁၂	၃၅	၀.၃၂%
၃	မြင်းလွတ်	၄၆	၄၆	-	-
၄	ခမောင်းဆိပ်	၂၆၁	၃၇	၁၁၅	၃၂.၁၇%
	မြို့နယ်ချုပ်	၉၂၅၄၃	၁၄၄၅	၁၄၀၄၇	၁၀.၂၈%

အခန်း(၇)

လူမှုရေးဆိုင်ရာအချက်အလက်များ

ပညာရေးကဏ္ဍ

၄၉။ မောင်တောမြို့နယ်တွင်ရှိသောလူမှုရေးဆိုင်ရာ အချက်အလက်များမှာ အောက်ပါအတိုင်း ဖော်ပြအပ်ပါသည်-

(က) အဆင့်မြင့်ပညာ

စဉ်	တက္ကသိုလ်/ ကောလိပ်/ သိပ္ပံကျောင်း အမည်	တည် နေရာ	အကျယ် အဝန်း (ဧက)	ဆရာ/မ ဦးရေ	ကျောင်း သား/သူ ဦးရေ	ဆရာနှင့် ကျောင်းသား အချိုး
			--မရှိပါ။--			

ကန့်သတ်

(ခ) အခြေခံပညာ

(၁) အထကကျောင်းများ

စဉ်	ကျောင်းအမည်	တည်နေရာ	အကျယ်အဝန်း (ဧက)	ဆရာ/မ ဦးရေ	ကျောင်းသား/သူ ဦးရေ	ဆရာနှင့် ကျောင်းသား အချိုး
၁	အထက	ကညင်တန်း (မြို့မ)	၁၁.၁	၅၉	၁၀၃၄	၁:၁၈
၂	။	ကြိမ်ချောင်း	၁၆.၉	၃၇	၂၃၇	၁:၆
၃	။	အလယ်သံကျော်	၆.၆၀	၂၈	၁၃၀	၁:၅
၄	။	တောင်ပြိုဝဲ	၃.၀၀	၁၉	၃၃၁	၁:၁၇
၅	။	ငါးခုရ	၉.၀၀	၂၃	၄၈၆	၁:၂၁
၆	။	မြို့မတောင်	၁၁.၀၄	၆၀	၂၁၃၈	၁:၃၆
၇	။	ခမောင်းဆိပ်	၁.၆၅	၁၀	၁၂	၁:၁
မြို့နယ်ချုပ်				၂၃၆	၄၃၈၆	၁:၁၉

(၂) အထကကျောင်းခွဲများ

စဉ်	ကျောင်းအမည်	တည်နေရာ	အကျယ်အဝန်း (ဧက)	ဆရာ/မ ဦးရေ	ကျောင်းသား/သူ ဦးရေ	ဆရာနှင့် ကျောင်းသား အချိုး
၁	အထက (ခွဲ)	အောင်သပြေ	၈.၅၀	၉	၁၅၄	၁:၁၇
၂	။	မြောတောင်	၀.၈၀	၁၉	၇၃	၁:၄
၃	။	ကျီးကန်းပြင်	၂.၀၀	၃၀	၁၈၅	၁:၆
၄	။	(၄)မိုင်	၂.၀၀	၂၃	၈၇၀	၁:၃၈
၅	။	အင်းဒင်	၁.၀၀	၂၄	၁၆၆	၁:၇
၆	။	တပ်ဦးချောင်း	၀.၆၄	၁၅	၉၄	၁:၃၈
၇	။	မင်္ဂလာကြီး	၀.၉၀	၉	၈၄၀	၁:၉၃
၈	။	ငန်းချောင်း	၁.၀၅	၁၄	၁၂၂၄	၁:၈၇
၉	။	တမန်းသား	၀.၈၀	၁၅	၁၃၆၁	၁:၉၀
မြို့နယ်ချုပ်				၁၇၀	၂၄၂၁	၁:၁၄

# ကန့်သတ်

## ၇၅

### (၃) အလကကျောင်းများ

စဉ်	ကျောင်းအမည်	တည်နေရာ	အကျယ်အဝန်း (ဧက)	ဆရာ/မ ဦးရေ	ကျောင်းသား/သူ ဦးရေ	ဆရာနှင့် ကျောင်းသား အချိုး
၁	အလက	မြင်းလွတ်	၀.၄၉	၁၃	-	-
မြို့နယ်ချုပ်			၀.၄၉	၁၃	-	-

### (၄) အလကကျောင်းခွဲများ

စဉ်	ကျောင်းအမည်	တည်နေရာ	အကျယ်အဝန်း (ဧက)	ဆရာ/မ ဦးရေ	ကျောင်းသား/သူ ဦးရေ	ဆရာနှင့် ကျောင်းသား အချိုး
၂	အလက(ခွဲ)	သီဟိုဠ်ကျွန်း	-	၁၀	၁၀၈၀	၁:၁၀၈
၃	။	ဦးရှည်ကျ	-	၁၀	၁၄၃၀	၁:၁၄၃
၄	။	အုန်းတော	-	၁၀	၁၇၁၈	၁:၁၇၁
၅	။	မောင်နှမ	-	၁၁	၁၀၈၀	၁:၉၈
၆	။	အောင်ဇူ	-	၆	၂၉၂	၁:၄၈
၇	။	ရွှေဇား (စေတီပြင်)	-	၁၂	၁၁၀၁	၁:၉၁
၈	။	သရေကုန်ဘောင်	-	၁၀	၂၂၀	၁:၂၂
၉	။	မောရဝတီ	-	၁၀	၂၈၄	၁:၂၈
၁၀	။	ငါးစားကြိုး	-	၆	၅၀၅	၁:၈၄
၁၁	။	ရေတွင်းကျွန်း	-	၇	၄၈၁	၁:၆၈
၁၂	။	ဇီးပင်ချောင်း	-	၆	၅၁၃	၁:၈၅
၁၃	။	လ-ခွဲ(အမက-၁)	-	၁၃	၂၈၀	၁:၂၁
၁၄	။	လ-ခွဲ(အမက-၄)	-	၁၂	၂၂၀	၁:၁၈
စုစုပေါင်း			-	၁၂၃	၉၂၀၄	၁:၇၄

ကန့်သတ်  
၇၆

(၅) မူလတန်းလွန်ကျောင်း

စဉ်	မြို့နယ်/မြို့	ကျောင်းအရေအတွက်	ဆရာ/ဆရာမဦးရေ	ကျောင်းသား/သူဦးရေ	ဆရာနှင့်ကျောင်းသားအချိုး
၁	မောင်တော	၉၄	၅၄၅	၁၀၅၅၂	၁:၁၉
၂	တောင်ပြို	-	-	-	-
၃	မြင်းလွတ်	-	-	-	-
၄	ခမောင်းဆိပ်	၁	၆	၆၃	၁:၁၁
မြို့နယ်ချုပ်		၉၅	၅၅၁	၁၀၆၁၅	၁:၁၉

(၆) အမကကျောင်းများ

စဉ်	ကျောင်းအရေအတွက်	ဆရာ/ဆရာမဦးရေ	ကျောင်းသား/သူဦးရေ	ဆရာနှင့်ကျောင်းသားအချိုး
၁	၆၀	၁၇၅	၂၄၉၀	၁:၁၄

(၇) မူလတန်းကြိုကျောင်း

စဉ်	ကျောင်းအမည်	တည်နေရာ	ဆရာ/ဆရာမဦးရေ	ကျောင်းသား/သူဦးရေ	အချိုး
၁	မူကြို	မြို့မအနောက်	၂	၃၆	၁:၁၈

ကန့်သတ်

၇၇

(ဃ) ဘုန်းတော်ကြီးသင် ပညာရေးကျောင်း

စဉ်	ကျောင်းအမည်	တည်နေရာ	ဆရာ/ဆရာမ ဦးရေ	ကျောင်းသား/သူ ဦးရေ	အချိုး
၁	(၃)မိုင် ပရဟိတ	(၃)မိုင်	၂	၃၀၀	၁:၁၅၀
၂	နံသာတောင် ပရဟိတ	မြို့မကျောင်း (ယာယီ)	၃	၃၅၀	၁:၁၁၆
	မြို့နယ်ချုပ်		၅	၅၅၀	၁:၁၁၀

(င) ကျောင်းနေအရွယ်ကလေးများ ကျောင်းအပ်နှံမှု

စဉ်	မြို့နယ်/မြို့	(၅)နှစ်ပြည့်ကလေး			ကျောင်းအပ်နှံမှု			ကျောင်းအပ်နှံမှု %
		ကျား	မ	ပေါင်း	ကျား	မ	ပေါင်း	
၁	မောင်တော	၁၉၆၀	၁၇၂၀	၃၆၈၀	၁၉၄၇	၁၆၀၇	၃၅၅၄	၉၆.၅၈
၂	တောင်ပြို	-	-	-	-	-	-	-
၃	မြင်းလွတ်	-	-	-	-	-	-	-
၄	ခမောင်းဆိပ်	၁၈	၁၆	၃၄	၁၅	၁၄	၂၉	၂.၁၁
	မြို့နယ်ချုပ်	၁၉၇၆	၁၇၃၀	၃၇၀၆	၁၉၅၇	၁၆၁၅	၃၅၇၂	၉၈.၆၉

ကန့်သတ်

(စ) တက္ကသိုလ်ဝင်တန်း အောင်မြင်မှု

စဉ်	မြို့နယ်/ မြို့	၂၀၁၆-၂၀၁၇				၂၀၁၇-၂၀၁၈			
		စာရင်းရှိ	ဖြေဆို	အောင်မြင်	ရာခိုင်နှုန်း	စာရင်းရှိ	ဖြေဆို	အောင်မြင်	ရာခိုင်နှုန်း
၁	မောင်တော	၂၀၃၉	၁၄၀၉	၁၃၆	၉.၆၅	၈၇၁	၆၈၂	၁၂၀	၁၇.၆၀
၂	တောင်ပြို	-	-	-	-	-	-	-	-
၃	မြင်းလွတ်	-	-	-	-	-	-	-	-
၄	ခမောင်းဆိပ်	၁၃	၁၃	၆	၄၆.၁၅	၈	၈	၅	၆၂.၅
မြို့နယ်ချုပ်		၂၀၅၂	၁၄၂၂	၁၄၂	၉.၉၉	၈၇၉	၆၉၀	၁၂၅	၁၈.၁၂

(ဆ) စာတတ်မြောက်မှု ရာနှုန်းအခြေအနေ

စဉ်	မြို့နယ်/မြို့	မြို့နယ် လူဦးရေ	(၁၅)နှစ် အထက် လူဦးရေ	စာတတ် မြောက် ဦးရေ	စာတတ် မြောက် မှုနှုန်း
၁	မောင်တော	၁၀၈၇၅၇	၅၉၄၆၂	၄၈၅၈၆	၈၁.၇၀%
၂	တောင်ပြို	၃၅၉	၉၅	၆၀	၆၃.၁၅%
၃	မြင်းလွတ်	-	-	-	-
၄	ခမောင်းဆိပ်	၄၅၆	၂၄၄	၁၀၅	၄၃.၀၃%
မြို့နယ်ချုပ်		၁၀၇၂၇၁	၅၉၈၀၁	၄၈၇၅၁	၈၁.၅၂%

(ဇ) သင်ကြားမှု၊ သင်ယူမှု၊ အထောက်အကူပြု စာသင်ခန်းများ ဖွင့်လှစ်နိုင်မှု အခြေအနေ

(၁) အထက ကျောင်းများ

စဉ်	မြို့နယ်/ မြို့	အထက်တန်းကျောင်း					
		စာရင်းရှိ	Media တပ်ပြီး	3PLT တပ်ပြီး	2PLT တပ်ပြီး	1PLT တပ်ပြီး	ပေါင်း
၁	မောင်တော	၆	၃	-	၄	-	၇
၂	တောင်ငြို	၁	-	၁	-	၁၄	၁၅
၃	မြင်းလွတ်	-	-	-	-	-	-
၄	ခမောင်းဆိပ်	-	-	-	-	-	-
	မြို့နယ်ချုပ်	၇	၃	၁	၄	၁၄	၂၂

(၂) အလက ကျောင်းများ

စဉ်	မြို့နယ်/မြို့	အလယ်တန်းကျောင်း					
		စာရင်းရှိ	Media တပ်ပြီး	3PLT တပ်ပြီး	2PLT တပ်ပြီး	1PLT တပ်ပြီး	ပေါင်း
၁	မောင်တော	၁၀	-	၉	-	၁	၁၀
၂	တောင်ငြို	-	-	-	-	-	-
၃	မြင်းလွတ်	-	-	-	-	-	-
၄	ခမောင်းဆိပ်	-	-	-	-	-	-
	မြို့နယ်ချုပ်	၁၀	-	၉	-	၁	၁၀

(၃) အမက ကျောင်းများ

စဉ်	မြို့နယ်/မြို့	မူလတန်းကျောင်း					ပေါင်း
		စာရင်းရှိ	Media တပ်ပြီး	3PLT တပ်ပြီး	2PLT တပ်ပြီး	1PLT တပ်ပြီး	
၁	မောင်တော	၁၆၈	-	-	-	၁၆၈	၁၆၈
၂	တောင်ပြို	-	-	-	-	-	-
၃	မြင်းလွတ်	-	-	-	-	-	-
၄	ခမောင်းဆိပ်	-	-	-	-	-	-
	မြို့နယ်ချုပ်	၁၆၈	-	-	-	၁၆၈	၁၆၈

(၅) စာကြည့်တိုက်များ ဖွင့်လှစ်နိုင်မှု

စဉ်	မြို့နယ်/ မြို့	အုပ် ချုပ် ရေး	ပညာ ရေး	ပြန် ဆက်	ဘုန်း ကြီး ကျောင်း	အ ခြား	ပေါင်း
၁	မောင်တော	၄၉	၁၄	၁	၁	၂၇၃	၃၈၆
၂	တောင်ပြို	-	-	-	-	-	-
၃	မြင်းလွတ်	-	-	-	-	-	-
၄	ခမောင်းဆိပ်	-	-	-	-	-	-
	မြို့နယ်ချုပ်	၄၉	၁၄	၁	၁	၂၇၃	၃၈၆



(ည) ပညာရေးအတွက် အစိုးရအသုံးစရိတ်

(ကျပ်သိန်းပေါင်း)

စဉ်	လျာထားငွေ	ခွဲဝေချထားငွေ	သုံးစွဲငွေ	ပြန်အပ်ငွေ
၁	၂၀၈၇၇၇၀၅၀၀	၂၀၈၇၇၇၀၅၀၀	၁၆၅၃၈၇၁၀၈၀	-

ကျန်းမာရေးကဏ္ဍ

၅၁။ မောင်တောမြို့နယ်၏ ကျန်းမာရေးကဏ္ဍဆိုင်ရာ အချက်အလက်များမှာ အောက်ပါအတိုင်းဖြစ်ပါသည်-

(က) ဆေးရုံများ

စဉ်	ဆေးရုံအမည်	တည်နေရာ	ပုဂ္ဂလိက/ အစိုးရ	ကုတင် အရေ အတွက်
၁	မြို့နယ်ပြည်သူ့ဆေးရုံ	မောင်တောမြို့နယ်	အစိုးရ	၅၀
၂	တောင်ပြိုလက်ဝဲမြို့ဆေးရုံ	တောင်ပြိုလက်ဝဲမြို့	။	၁၆
၃	ကြိမ်ချောင်းတိုက်နယ်	ကြိမ်ချောင်းကျေးရွာ	။	၁၆
၄	အလယ်သံကျော်တိုက်နယ်	အလယ်သံကျော် ကျေးရွာ	။	၁၆
၅	အောင်သပြေတိုက်နယ်	အောင်သပြေကျေးရွာ	။	၁၆
	<b>မြို့နယ်ချုပ်</b>	<b>၅</b>	<b>၅</b>	<b>၁၁၄</b>

ကန့်သတ်

၈၂

(ခ) ဆေးပေးခန်းများ

စဉ်	ဆေးပေးခန်းအမည်	တည်နေရာ	အစိုးရ/ပုဂ္ဂလိက	ကုသသည့်ရောဂါအမျိုးအစား
၁	သုခမွန်	မြို့မအနောက်	ပုဂ္ဂလိက	အထွေထွေ
၂	လပြည့်ဝန်း	မြို့မအနောက်	။	။
၃	တက်လင်း	မြို့မအနောက်	။	။
၄	ရောင်နီ	မြို့မတောင်	။	။
၅	လှမြင့်	မြို့မတောင်	။	။
၆	ပါရဂူ	မြို့မအရှေ့	။	။

(ဂ) ကျေးလက်ကျန်းမာရေးဌာန/ဌာနခွဲ

စဉ်	ကျေးလက်ကျန်းမာရေးဌာနအမည်	တည်နေရာ
၁	ကြိမ်ချောင်းတိုက်နယ်	ကြိမ်ချောင်း
၂	အလယ်သံကျော်တိုက်နယ်	အလယ်သံကျော်
၃	အောင်သပြေတိုက်နယ်	အောင်သပြေ
၄	မြို့သူကြီး	(၄)မိုင်ရပ်ကွက်
၅	သရက်အုပ်	သရက်အုပ်
၆	ငါးခုရ	ငါးခုရ
၇	တမန်းသာ	တမန်းသာ
စဉ်	ကျေးလက်ကျန်းမာရေးဌာနခွဲအမည်	တည်နေရာ
၁	လောင်းဒုံ	လောင်းဒုံ
၂	မင်းကြီး	မင်းကြီး
၃	သရေကုန်ဘောင်	သရေကုန်ဘောင်
၄	ကိုင်းကြီး	ကိုင်းကြီး
၅	(၄)မိုင်ရပ်ကွက်	(၄)မိုင်ရပ်ကွက်

ကန့်သတ်

ကန့်သတ်  
၈၃

စဉ်	ကျေးလက်ကျန်းမာရေး ဌာနခွဲအမည်	တည်နေရာ
၆	မြို့ဦး	မြို့ဦး
၇	တပ်ဦးချောင်း	တပ်ဦးချောင်း
၈	အောင်သာယာ	အောင်သာယာ
၉	ခရေမြိုင်	ခရေမြိုင်
၁၀	ရွှေရင်အေး	ရွှေရင်အေး
၁၁	ရွက်ညိုတောင်	ရွက်ညိုတောင်
၁၂	မင်္ဂလာကြီး	မင်္ဂလာကြီး
၁၃	အောင်မင်္ဂလာ	အောင်မင်္ဂလာ
၁၄	ဖါးဝပ်ချောင်း	ဖါးဝပ်ချောင်း
၁၅	ငန်းချောင်း	ငန်းချောင်း
၁၆	အထက်ပြူးမ	အထက်ပြူးမ
၁၇	ရေမျက်တောင်	ရေမျက်တောင်
၁၈	ခြံပြင်	ခြံပြင်
၁၉	သက်ကိုင်းညာ	သက်ကိုင်းညာ
၂၀	သစ်တုံးနားခွဆုံ	သစ်တုံးနားခွဆုံ
၂၁	မင်းခမောင်း	မင်းခမောင်း
၂၂	ရဲအောင်စံရဖွေ	ရဲအောင်စံရဖွေ

(ဃ) ကျန်းမာရေးစောင့်ရှောက်မှု

စဉ်	မြို့နယ်/ မြို့	လူဦးရေ	ဆရာဝန်မှ ကျန်းမာရေး စောင့်ရှောက်မှုနှုန်း		သူနာပြုမှ ကျန်းမာရေး စောင့်ရှောက်မှုနှုန်း		လက်ထောက် ကျန်းမာရေးမှူးမှ ကျန်းမာရေး စောင့်ရှောက်မှုနှုန်း	
			ဆရာဝန် ဦးရေ	ဆရာဝန် နှင့်လူဦး ရေအချိုး	သူနာပြု ဦးရေ	သူနာပြုနှင့် လူဦးရေ အချိုး	လ/ထ ကျန်းမာ ရေးမှူး	လ/ထ ကျန်းမာရေးမှူး နှင့် လူဦးရေ အချိုး
၁	မောင်တော	၁၀၉၅၇၂	၁၄	၁:၇၈၆၂	၂၉	၁:၃၇၇၈၇	၅	၁:၂၁၉၁၄၄

( င ) ဒေသတွင်းအများဆုံးဖြစ်တတ်သောရောဂါများ

စဉ်	မြို့နယ်/ မြို့	ရောဂါအမျိုးအစား									
		ငှက်ဖျား		ဝမ်းလျှော		တီဘီ		ဝမ်းကိုက်		အသည်းရောင်	
		ဖြစ်	သေ	ဖြစ်	သေ	ဖြစ်	သေ	ဖြစ်	သေ	ဖြစ်	သေ
၁	မောင်တော	၄၄	'	၂၃၂	'	၁၀၉	'	၇၉၂	'	'	'
၂	တောင်ပြို	'	'	'	'	'	'	'	'	'	'
၃	မြင်းလွတ်	'	'	'	'	'	'	'	'	'	'
၄	ခမောင်းဆိပ်	'	'	'	'	'	'	'	'	'	'
	မြို့နယ်ချုပ်	၄၄	'	၂၃၂	'	၁၀၉	'	၇၉၂	'	'	'

( စ ) HIV/AIDS -ရောဂါ ဖြစ်ပွား/ သေဆုံးဦးရေ

စဉ်	မြို့နယ်/ မြို့	၂၀၁၆-၁၇		၂၀၁၇-၁၈	
		ဖြစ်	သေ	ဖြစ်	သေ
၁	မောင်တော	၁၁၅	၁၈	၄၈	၇
၂	တောင်ပြို	-	-	-	-
၃	မြင်းလွတ်	-	-	-	-
၄	ခမောင်းဆိပ်	-	-	-	-
	မြို့နယ်ချုပ်	၁၁၅	၁၈	၄၈	၇

ကန့်သတ်  
၈၆

(ဆ) ကျန်းမာရေးဆိုင်ရာ အညွှန်းကိန်းများ

စဉ်	မြို့နယ်/ မြို့	မိခင် ဦးရေ	ကလေး ဦးရေ	လူ(၁၀၀၀)လျှင်			
				မွေးနှုန်း	မိခင်သေနှုန်း	မွေကင်းစ ကလေးသေနှုန်း	ကိုယ်ဝန်ပျက်နှုန်း
၁	မောင်တော	၃၈၂၁	၃၅၃၅	၁၇.၁၁	-	၀.၄	၁.၇
၂	တောင်ပြို	-	-	-	-	-	-
၃	မြင်းလွတ်	-	-	-	-	-	-
၄	ခမောင်းဆိပ်	၁၁၀	၄၁	၁၀.၀၀	-	-	၁.၀၀
	မြို့နယ်ချုပ်	၃၉၃၁	၃၅၇၆	၂၇.၁၁	-	၀.၄	၂.၇

(ဇ) ကျန်းမာရေးအတွက် အစိုးရအသုံးစရိတ်

(ကျပ်သိန်းပေါင်း)

စဉ်	လျာထား ငွေ	ခွဲဝေ ချထားငွေ	သုံးစွဲငွေ	ပြန်အပ်ငွေ
၁	-	၅၉၃၀၀၄၅၅၀	၅၄၁၈၆၆၂၅၆	၅၁၁၃၈၂၉၄

လူမှုရေးအသင်းအဖွဲ့များ

၅၁။ မောင်တောမြို့နယ်ရှိ လူမှုရေးအသင်းအဖွဲ့များဆိုင်ရာ အချက်  
အလက်များမှာ တစ်ဘက်ပါအတိုင်းဖြစ်ပါသည်-

ကန့်သတ်  
၈၇

(က) INGO

စဉ်	INGO အမည်	ရုံး/ရုံးခွဲ တည်နေရာ	ဆောင်ရွက်သည့် လုပ်ငန်း
၁	UNHCR	(၃) မိုင်စစ်ဆေးရေးဂိတ် အနီး၊ မောင်တောမြို့	ပြန်လည်ထူထောင်ရေး လုပ်ငန်းများ၊ ကျေး လက်လမ်းတံတားများတည်ဆောက်ပေးခြင်း၊
၂	WFP	။	ဆန်၊ ဆီ၊ ပဲ၊ ဆားနှင့်အာဟာရပစ္စည်းများထောက် ပံ့ပေးခြင်း၊
၃	UNICEF	မြို့မအရှေ့	ကျန်းမာရေး/အာဟာရဖွံ့ဖြိုးရေးလုပ်ငန်း
၄	CARE	မြို့မကညင်တန်း	ပတ်ဝန်းကျင်ထိန်းသိမ်းရေးနှင့်ဖွံ့ဖြိုးရေးလုပ် ငန်းများ
၅	ICRC	မြို့မကညင်တန်း	ကျန်းမာရေးနှင့်လူထုအကျိုးပြုလုပ်ငန်း
၆	BAJ (Bridge Asia Japan)	ကညင်တန်း(မြို့မ) ကျေးရွာအုပ်စု	စက်ပြင်လုပ်ငန်းနှင့်တည်ဆောက်ရေးလုပ်ငန်း၊ စက်ချုပ်သင်တန်းပေးခြင်း၊ စက်ပြင်သင်တန်း ပေးခြင်း၊လမ်း/ တံတား/ နေအိမ်တည်ဆောက် ရေးလုပ်ငန်းများဆောင်ရွက်ခြင်း

ကန့်သတ်

ကန့်သတ်  
၈၈

စဉ်	INGO အမည်	ရုံး/ရုံးခွဲ တည်နေရာ	ဆောင်ရွက်သည့် လုပ်ငန်း
၇	Malteser	။	တီဘီရောဂါ တိုက်ဖျက်ရေးလုပ်ငန်း၊ ငှက်ဖျား ရောဂါတိုက်ဖျက်ရေးလုပ်ငန်း၊ Nutrition Works together with UNHCR



ကန့်သတ်  
စဉ်

(ခ) NGO (ဦးရေ)

စဉ်	မြို့နယ်/မြို့	အမျိုးသမီးရေးရာ	မိခင်/ကလေး အသင်း	စစ်မှုထမ်းဟောင်း	ကြက်မြေခို	အရုံးသတ်
၁	မောင်တော	၄၅၁၄	၈၀၅၇	၆၄	၃၀	၃၉၇
၂	တောင်ပြို	၂၅	၂၅	-	-	၃၀
၃	မြင်းလွတ်	-	-	-	-	-
၄	ခမောင်းဆိပ်	၅	၅	-	-	၁၀
မြို့နယ်ချုပ်		၄၅၄၄	၈၀၈၇	၆၄	၃၀	၄၃၇

(ဂ) အသင်းအဖွဲ့

စဉ်	အသင်းအဖွဲ့ အမည်	ရုံး/ရုံးခွဲ တည်နေရာ	မှတ်ပုံတင် အမှတ်	ဆောင်ရွက်သည့် လုပ်ငန်း
၁	ဟိန္ဒူလူမျိုးဆံ သလုပ်သားများ အသင်း	မြို့မအရှေ့ ရပ်ကွက်၊ မောင်တော	၆/မောင်တောမြို့/ ၀၀၁(ခွင့်ပြု)	ဆံသလုပ်ငန်း

**အားကစားနှင့် ဖျော်ဖြေရေးလုပ်ငန်းများ**

၅၂။ မောင်တောမြို့နယ်ရှိ အားကစားနှင့် ဖျော်ဖြေရေးလုပ်ငန်းများဆိုင်ရာ အချက် အလက်များမှာ အောက်ပါအတိုင်းဖြစ်ပါသည်-

စဉ်	မြို့နယ်/ မြို့	အားကစားကွင်း						ဖျော်ဖြေရေး		
		ဘောလုံး	ဆော်လီဟော	ဘတ်စကက်	တင်းနစ်	ဂေါက်	အခြား	ရုပ်ရှင်ရုံ	ဝန်းခြံ	အခြား
၁	မောင်တော	၁	၁	၁	၁	၂	၁	-	၁	-
၂	မြင်းလွတ်	-	-	-	-	-	-	-	-	-
၃	ခမောင်းဆိပ်	-	-	-	-	-	-	-	-	-
၄	တောင်ပြို	-	-	-	-	-	-	-	-	-
	မြို့နယ်ချုပ်	၁	၁	၁	၁	၂	၁	-	၁	-

**အခန်း(၈)**

**ဘာသာရေးဆိုင်ရာအချက်အလက်များ**

**ဗုဒ္ဓဘာသာဆိုင်ရာ အဆောက်အဦများနှင့် သာသနာဝင်ပုဂ္ဂိုလ်များ**

၅၃။ မောင်တောမြို့နယ်ရှိ ဗုဒ္ဓဘာသာဆိုင်ရာ အဆောက်အဦများနှင့် သာသနာဝင် ပုဂ္ဂိုလ်များဆိုင်ရာ အချက်အလက်များအား တစ်ဖက်ပါအတိုင်း ဖော်ပြအပ်ပါသည်-

ကန့်သတ်  
၉၁

(က) သာသနိကအဆောက်အဦများ

စဉ်	မြို့နယ်/ မြို့	ဘုရား	စေတီ	ပုထိုး	ဘုန်းကြီး ကျောင်း	သီလရှင် ကျောင်း	ဓမ္မာရုံ
၁	မောင်တော	၂၅	၄၇	-	၈၃	-	၁၇
၂	တောင်ပြို	-	-	-	-	-	-
၃	မြင်းလွတ်		၁				၁
၄	ခမောင်း ဆိပ်	၂	၁	-	၁	-	-
မြို့နယ်ချုပ်		၂၇	၄၉	-	၈၄	-	၁၈

(ခ) ရဟန်းသံဃာနှင့် သီလရှင်များ

စဉ်	မြို့နယ်/မြို့	ရဟန်း	သာမဏေ	သီလရှင်
၁	မောင်တော	၁၃၃	၇၀	၁
၂	တောင်ပြို	၁	-	-
၃	မြင်းလွတ်	-	-	-
၄	ခမောင်းဆိပ်	၁	-	-
မြို့နယ်ချုပ်		၁၃၅	၇၀	၁

ကန့်သတ်

၉၂

(ဂ) ထင်ရှားသည့်ဘုရား၊ စေတီနှင့် ပုထိုးများ

စဉ်	မြို့နယ်/မြို့	ဘုရား၊ စေတီ၊ ပုထိုးအမည်	တည်နေရာ
၁	မောင်တော	ခိုမင်းခတ်စေတီ	မြို့သူကြီး
		ဖါးဝပ်ချောင်းခတ်စေတီ	ဖါးဝပ်ချောင်း
		ဥဒေါင်းခတ်စေတီ	ဥဒေါင်း
		သရီရက္ကမ္ဘမ္ဘာခတ်စေတီ	သရေကုန်ဘောင်
		ဝက်ကျိန်းခတ်စေတီ	မင်းကြီး
		မဟာကျန်ဘုရား	မြို့မအနောက်
		တပင်တိုင်နန်းဦးဘုရား	မြို့မမြောက်
၂	တောင်ပြို	-	-
၃	မြင်းလွတ်	-	-
၄	ခမောင်းဆိပ်	-	-
မြို့နယ်ချုပ်		၇	-

(ဃ) ထင်ရှားသည့်ဘုန်းတော်ကြီးကျောင်းများ

စဉ်	မြို့နယ်/မြို့	ဘုန်းကြီးကျောင်း အမည်	ဆရာတော်ဘွဲ့ အမည်	တည်နေရာ
၁	မောင်တော	မြို့မပရိယတ္တိစာသင် တိုက် အလိုတော်ပြည့် ကျောင်း (အောင်မြေဗောဓိ) ဇောတိကာရုံး ကျောင်း (၃)မိုင်ပရဟိတ	ဦးကေတု	မြို့မအနောက်
			ဦးမဏိသာရ	မြို့မကညင်တန်း
			ဦးဇောတိက	မြို့မအရှေ့
			ဦးစန္ဒာသီရိ	(၄)မိုင်
၂	တောင်ပြို	-	-	-
၃	မြင်းလွတ်	-	-	-
၄	ခမောင်းဆိပ်	-	-	-
မြို့နယ်ချုပ်		၄	၄	-

ကန့်သတ်

ကန့်သတ်

၉၃

အခြားဘာသာရေးအဆောက်အဦများ

၅၄။ မောင်တောမြို့နယ်ရှိ အခြားဘာသာများနှင့်ဆိုင်သော အချက်အလက်များအား တစ်ဖက်ပါအတိုင်း ဖော်ပြအပ်ပါသည်-

စဉ်	မြို့နယ်/ မြို့	ခရစ်ယာန်		အိစ္စလာမ်		ဟိန္ဒူ ဘုရားကျောင်း		တရုတ် ဘုရားကျောင်း	
		မြို့	ကျေးလက်	မြို့	ကျေးလက်	မြို့	ကျေးလက်	မြို့	ကျေးလက်
၁	မောင်တော	၂	-	၂၁	၆၉၅	၄	၁၀	-	-
၂	တောင်ပြို	-	-	-	-	-	-	-	-
၃	မြင်းလွတ်	-	-	-	-	-	-	-	-
၄	ခမောင်းဆိပ်	-	-	-	-	-	-	-	-
မြို့နယ်ချုပ်		၂	-	၂၁	၆၉၅	၄	၁၀	-	-

သမိုင်းဝင် ထင်ရှားသောအဆောက်အဦနှင့် နေရာများ

၅၅။ မောင်တောမြို့နယ်၌သမိုင်းဝင်ထင်ရှားသော အဆောက်အဦးနှင့်နေရာများမှာ အောက်ပါအတိုင်း ဖြစ်ပါသည်-

စဉ်	မြို့နယ်/ မြို့	သမိုင်းဝင် အဆောက် အဦ	တည်နေရာ	ယဉ်ကျေးမှု ဇုန်အမည်	တည်နေရာ
၁	မောင်တော	မြို့နယ်ထွေ/အုပ်ရုံး	မြို့မတောင်	-	-
၂	တောင်ပြို	-	-	-	-
၃	မြင်းလွတ်	-	-	-	-
၄	ခမောင်းဆိပ်	-	-	-	-
မြို့နယ်ချုပ်		၁	-	-	-

ကန့်သတ်

ကန့်သတ်

၉၄

အခန်း(၉)

ဒေသဖွံ့ဖြိုးရေးဆိုင်ရာအချက်အလက်များ

ဒေသဖွံ့ဖြိုးရေးလုပ်ငန်းများ ဆောင်ရွက်နိုင်မှုအခြေအနေ

၅၆။ မောင်တောမြို့နယ်၏ ဒေသဖွံ့ဖြိုးရေးလုပ်ငန်းများဆောင်ရွက်နိုင်မှု အခြေအနေမှာ အောက်ပါအတိုင်းဖြစ်ပါသည်-

(က) ကျေးလက်ဒေသဖွံ့ဖြိုးတိုးတက်ရေးဦးစီးဌာနမှ ဆောင်ရွက်သည့်လုပ်ငန်းများ

(ခ) မြို့-ကျေးလက်၊ ကျေးရွာချင်းဆက်လမ်းများ

ပ	စ	လမ်းအရေအတွက်	အရှည်(မိုင်-မီလီ)	အမျိုးအစား									
				ကတ္တရာ		ကျောက်ချော		မြေသား		ဂဝံ		ကွန်ကရစ်	
				အရေအတွက်	မိုင်/မီလီ	အရေအတွက်	မိုင်/မီလီ	အရေအတွက်	မိုင်/မီလီ	အရေအတွက်	မိုင်/မီလီ	အရေအတွက်	မိုင်/မီလီ
၁	၁	၁၁၇၄	၃	၂၁.၇	၃	၇၀.၂	၁	၂၃	-	-	၁	၃	

(၂) တံတားများ

စဉ်	တံတားအမည်	အရှည်(ပေ)	အမျိုးအစား	ဆောက်လုပ်မှုပုံစံ	
				အသစ်	ပြင်ထိန်း
၁	ငွေတောင်-မကျည်းကုန်း	၈၅၀	ကွန်ကရစ်	အသစ်	-
၂	သင်္ဘောလှ-သဲချောင်း	၁၅	သစ်သား	။	-

ကန့်သတ်

ကန့်သတ်

၉၅

(၃) သောက်သုံးရေရရှိရေး

စဉ်	လုပ်ငန်း တည်နေရာ	အမျိုးအစားနှင့်အတိုင်းအတာ					အကျိုး ပြု အိမ်ခြေ
		ရေကန်	ရေ တွင်း	အဝီစိ တွင်း	လျှို ပိတ်	မြစ်ရေ တင်	
၁	မကျည်းကုန်း	-	၁	-	-	-	၈၁
၂	သစ်တုံးနားခွဆုံ	-	၁	-	-	-	၁၀၄
၃	မင်းကြီး	-	၁	-	-	-	၇၆
၄	အောင်ဇေယျ	-	၁	-	-	-	၆၂
၅	ကွမ်းသီးပင်	-	၁	-	-	-	၂၂
၆	သာယာကုန်း	၁	-	-	-	-	၃၉
	မြို့နယ်ချုပ်	၁	၅	-	-	-	၃၈၄

(၄) လျှပ်စစ်မီးလင်းရေးလုပ်ငန်း

စဉ်	လုပ်ငန်း တည်နေရာ	ဆောင်ရွက်သည့်နည်းလမ်း						အကျိုး ပြု အိမ် ခြေ
		မဟာ ခါတ် အား	မီး စက်	နေ ရောင် ခြည်	လေ	ရေ အား	ဇီဝ	
၁	နန်းရာကိုင်း	-	-	ဆိုလာ	-	-	-	၄၂
၂	ပြားသား	-	-	။	-	-	-	၃၄
၃	သာယာကုန်း	-	-	။	-	-	-	၄၀
၄	မင်းကြီး	-	-	။	-	-	-	၇၆
၅	သက်ကိုင်းညာ	-	-	။	-	-	-	၂၇
	မြို့နယ်ချုပ်							၂၁၉

ကန့်သတ်

ကန့်သတ်  
၉၆

(၅) မြစိမ်းရောင်ကျေးရွာစီမံကိန်းလုပ်ငန်း

စဉ်	ကျေးရွာအမည်	အိမ်ခြေ	အိမ် ထောင်စု	ခွင့်ပြုငွေ (ကျပ်သိန်း)
၁	အောင်သပြေ	၁၁၈	၁၁၈	၃၀၀.၀၀
၂	စံကားပင်ရင်း(မြို့)	၆၃	၆၃	၃၀၀.၀၀
၃	ရွှေဗဟိုလ်	၅၀	၅၀	၃၀၀.၀၀
၄	သာစည်+မြဝတီ	၁၂၁	၅၇၄	၃၀၀.၀၀
၅	သစ်တောရွာ	၇၀	၇၀	၃၀၀.၀၀
	<b>မြို့နယ်ချုပ်</b>	<b>၄၂၂</b>	<b>၈၇၅</b>	<b>၁၅၀၀.၀၀</b>

(၆) ကျေးလက်အိမ်ယာဖွံ့ဖြိုးရေးလုပ်ငန်း

စဉ်	ကျေးရွာအမည်	ခွင့်ပြု အိမ်ခြေ	ပြီးစီး အိမ်ခြေ	ကုန်ကျငွေ (ကျပ်သိန်း)
၁	စံကားပင်ရင်း(ရခိုင်)	၂၉	-	၂၀၃၀.၀၀
၂	ကပ္ပကောင်း	၁၈	-	၁၂၆၀.၀၀
	<b>မြို့နယ်ချုပ်</b>	<b>၄၇</b>	<b>-</b>	<b>၃၂၉၀.၀၀</b>

(၇) ကျေးလက်အိမ်သာလုပ်ငန်း

စဉ်	ကျေးရွာအမည်	ခွင့်ပြု (လုံးရေ)	ပြီးစီး (လုံးရေ)	ကုန်ကျငွေ (ကျပ်သိန်း)
		မရှိပါ။		

(ခ) အစိုးရနှင့် ပြည်သူ့ဆောင်ရွက်သည့် ဒေသဖွံ့ဖြိုးရေး  
လုပ်ငန်းများ

စဉ်	လုပ်ငန်း အမည်	အရွယ် အစား/အရည်	ကုန်ကျငွေ			ပြီးစီး ရက်
			အစိုးရ	ပြည်သူ	ပေါင်း	
		မရှိပါ။				



ကန့်သတ်  
၉၇

**ဆင်းရဲနွမ်းပါးမှုနှုန်း**

၅၇။ မောင်တောမြို့နယ်၏ဆင်းရဲမှုနှုန်းမှာ အောက်ပါအတိုင်း ဖြစ်ပါသည်-

စဉ်	မြို့နယ်/ မြို့	မြို့နယ်/မြို့ လူဦးရေ	ဆင်းရဲသူ ဦးရေ	ဆင်းရဲမှု နှုန်း
၁	မောင်တော	၁၀၈၇၅၇	၁၈၀၃၁	၁၆.၅၇%
၂	တောင်ငြိ	၃၅၉	၁၈၈	၅၂.၃၈%
၃	မြင်းလွတ်	-	-	-
၄	ခမောင်းဆိပ်	၄၅၆	၆၀	၁၃.၁၅%
	မြို့နယ်ချုပ်	၁၀၉၅၇၂	၁၈၂၇၉	၁၆.၆၈%

**မြို့ပြစီမံကိန်း(Town Plan) နှစ်(၃၀)အတွက် မြေအသုံးချမှု ဆိုင်ရာ လျာထားချက်**

၅၈။ မြို့ပြစီမံကိန်း(Town Plan)နှစ်(၃၀)အတွက် မြေအသုံးချမှု ဆိုင်ရာ လျာထားချက်မှာ အောက်ပါအတိုင်း ဖြစ်ပါသည်-

စဉ်	မြို့နယ်	လျာထား မြေဧကပေါင်း	လျာထားမည့် မြေဧကပေါင်း	မှတ် ချက်
၁	မောင်တော	၁၁၉၇.၀၀	-	မြို့တိုးချဲ့

ကန့်သတ်  
၉၈  
အခန်း(၁၀)  
အထွေထွေ

အခြားတင်ပြလိုသောအချက်များ

၅၉။ အခြားတင်ပြလိုအပ်သောအချက်များမရှိပါ။

နိဂုံး

၆၀။ မောင်တောမြို့နယ်၏ ဒေသဆိုင်ရာ အချက်အလက်များကို ဌာနဆိုင်ရာများမှပေးပို့သောအချက်အလက်များ၊ ဒေသဆိုင်ရာအချက် အလက်စာစောင်များ၊ မှတ်တမ်းများအပေါ်တွင် အခြေခံလျှက်အကျဉ်း ချုံးပြုစုထားခြင်းဖြစ်ပါသည်။ ဒေသဆိုင်ရာအချက် အလက်များအား မှတ်တမ်းတင်စုစည်းတင်ပြခြင်းအားဖြင့် မြို့နယ်တစ်ခုလုံး၏အချက် အလက်နှင့် ဖွံ့ဖြိုးတိုးတက်မှု အခြေအနေများကို လေ့လာသိရှိနိုင်ပြီး မြို့နယ်ဖွံ့ဖြိုးတိုးတက်ရေး လုပ်ငန်းများကို အထောက်အကူပြုမည် ဖြစ်ပါကြောင်း တင်ပြအပ်ပါသည်။

မြို့နယ်အုပ်ချုပ်ရေးမှူး  
မြို့နယ်အထွေထွေအုပ်ချုပ်ရေးဦးစီးဌာန  
မောင်တောမြို့နယ်

ရက်စွဲ၊ ၂၀၁၈ ခုနှစ်၊ စက်တင်ဘာလ( ) ရက်

ကန့်သတ်

ကန့်သတ်

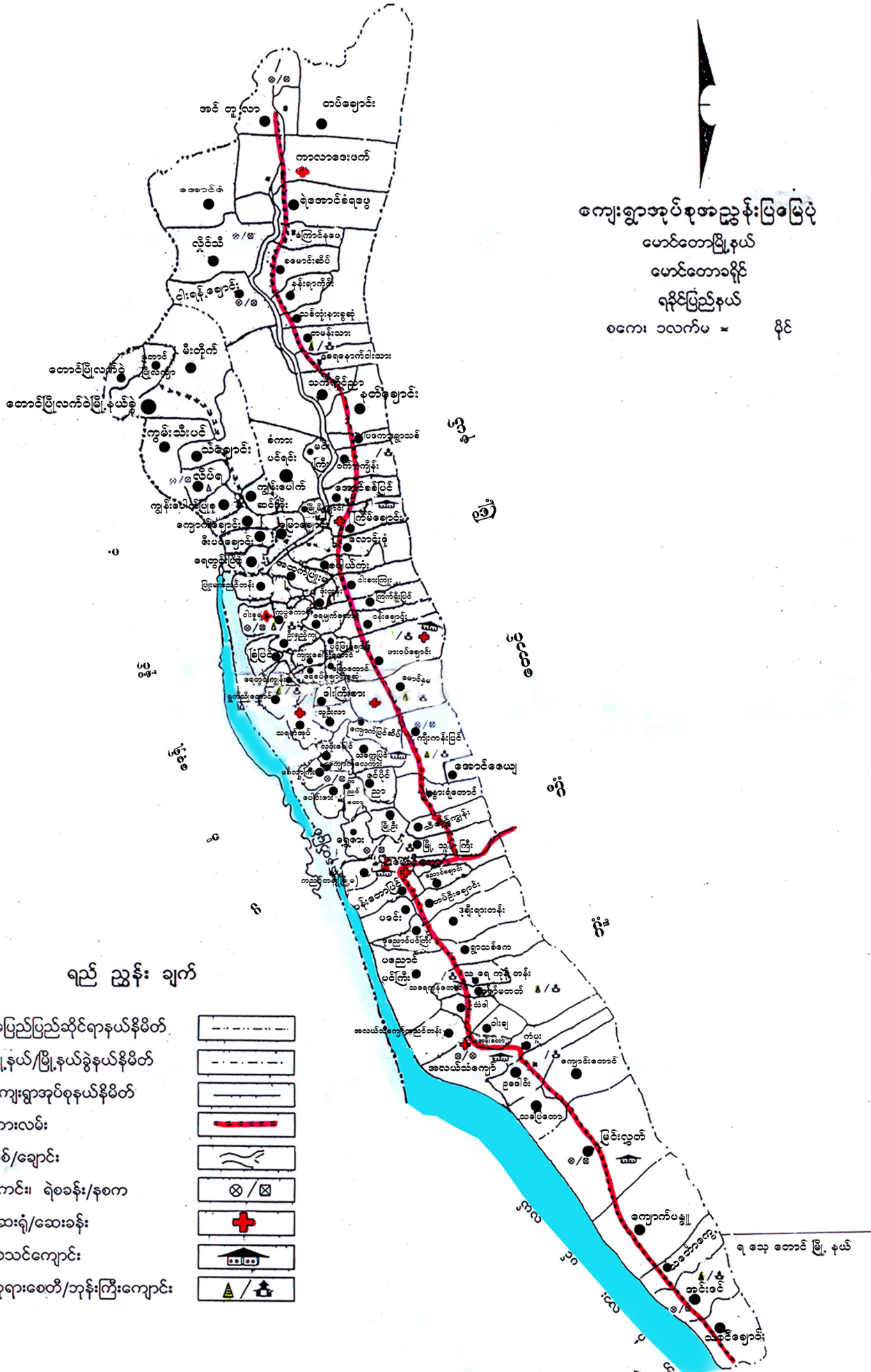
မြို့နယ်အထွေထွေအုပ်ချုပ်ရေးဦးစီးဌာန  
မောင်တောမြို့

မောင်တောမြို့နယ်  
ဒေသဆိုင်ရာအချက်အလက်များ

ရက်စွဲ၊ ၂၀၁၈ ခုနှစ်၊ အောက်တိုဘာလ ရက်

ကန့်သတ်

# မောင်တောမြို့နယ် အခြေပြမြေပုံ



ကျေးရွာအုပ်စုအညွှန်းပြမြေပုံ  
 မောင်တောမြို့နယ်  
 မောင်တောခရိုင်  
 ရခိုင်ပြည်နယ်  
 စကေး ၁လက်မ = ၃၆

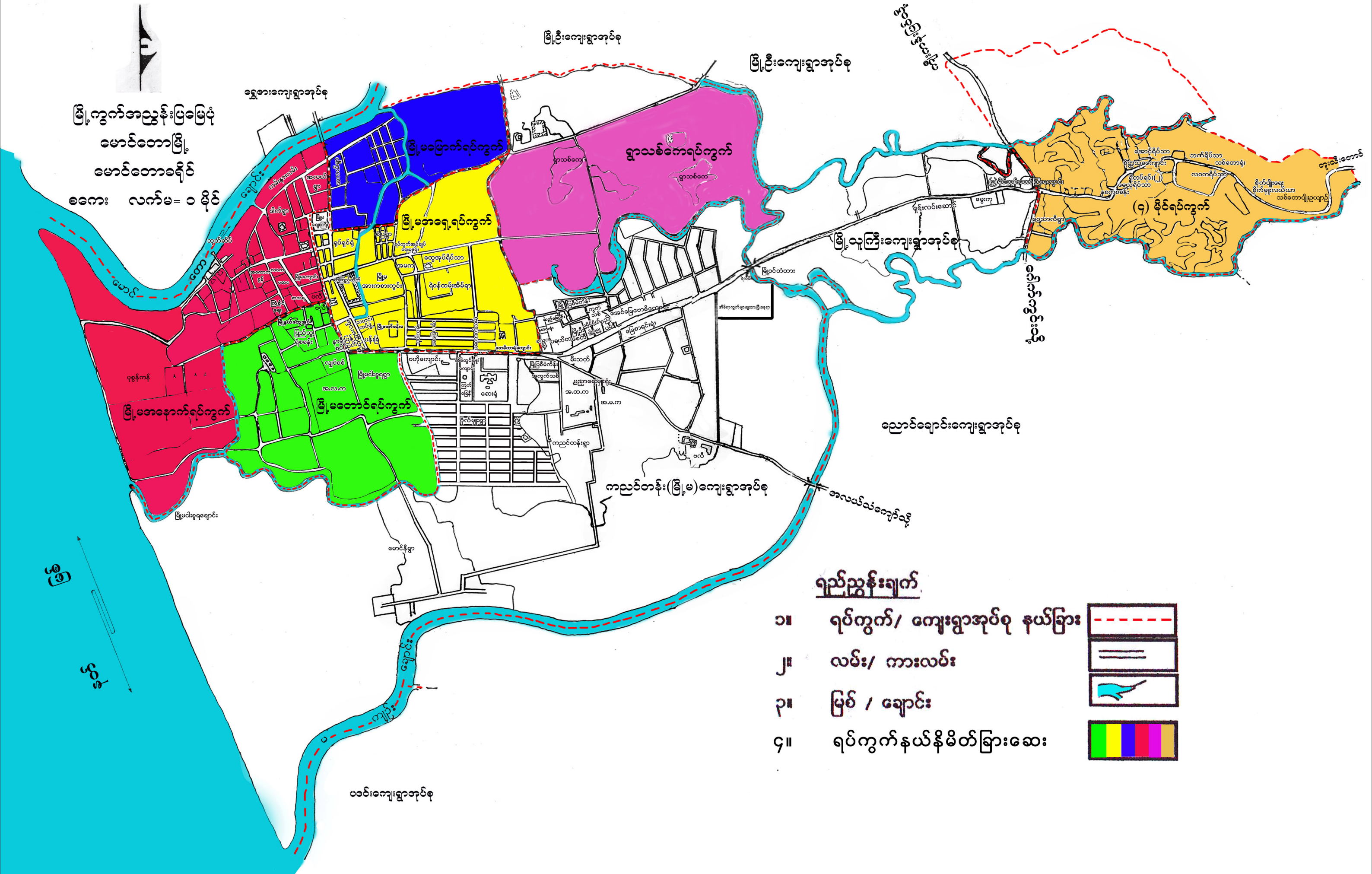
ရည်ညွှန်းချက်

- ၁။ အပြည်ပြည်ဆိုင်ရာနယ်နိမိတ်
- ၂။ မြို့နယ်/မြို့နယ်ခွဲနယ်နိမိတ်
- ၃။ ကျေးရွာအုပ်စုနယ်နိမိတ်
- ၄။ ကားလမ်း
- ၅။ မြစ်/ချောင်း
- ၆။ ရဲကင်း၊ ရဲစခန်း/နစက
- ၇။ ဆေးရုံ/ဆေးခန်း
- ၈။ စာသင်ကျောင်း
- ၉။ ဘုရားစေတီ/ဘုန်းကြီးကျောင်း




ရ.ဆေးတောင်မြို့နယ်

# မောင်တောမြို့ မြို့ကွက်အခြေပြမြေပုံ

မြို့ကွက်အညွှန်းပြမြေပုံ  
မောင်တောမြို့  
မောင်တောခရိုင်  
စကေး လက်မ = ၁ ခိုင်



## ရည်ညွှန်းချက်

- ၁။ ရပ်ကွက်/ ကျေးရွာအုပ်စု နယ်ခြား 
- ၂။ လမ်း/ ကားလမ်း 
- ၃။ မြစ် / ချောင်း 
- ၄။ ရပ်ကွက်နယ်နိမိတ်ခြားစား 