

ကန့်သတ်

ပေါက်တောမြို့နယ်၏ ဒေသဆိုင်ရာအချက်အလက်များ

အခန်း(၁)

နိဒါန်းနှင့်ဒေသသမိုင်း

နိဒါန်း

၁။ အထွေထွေအုပ်ချုပ်ရေးဦးစီးဌာနသည် ပြည်ထဲရေးဝန်ကြီးဌာန အောက်ရှိဌာနတစ်ခုဖြစ်ပြီး တရားဥပဒေစိုးမိုးရေး၊ ရပ်ရွာအေးချမ်းသာယာရေး၊ ဒေသဖွံ့ဖြိုးရေးနှင့် ပြည်သူ့အကျိုးပြုဆောင်ရွက်ရေးဟူသောရည်မှန်းချက် တာဝန်များကို အောင်မြင်အောင်ဆောင်ရွက် လျက်ရှိပါသည်။ အထွေထွေ အုပ်ချုပ်ရေးဦးစီးဌာနတွင် တာဝန်ထမ်းဆောင်ကြသည့် အဆင့်ဆင့်သော အရာထမ်း၊ အမှုထမ်းများသည် ရုံးချုပ်အဆင့်မှ အောက်ခြေ ရပ်ကွက်/ ကျေးရွာအုပ်စုအဆင့်အထိ အထွေထွေအုပ်ချုပ်ရေးဦးစီးဌာနရုံးအသီးသီး တွင် တာဝန်ထမ်းဆောင်ကြရပြီး နိုင်ငံတော်အုပ်ချုပ်ရေး ယန္တရားချောမွေ့စွာ လည်ပတ်ရေးတွင် ပါဝင်ဆောင်ရွက်ခြင်း၊ ဝန်ကြီးဌာန၏ ရည်မှန်းချက် တာဝန်များ၊ အခြားဝန်ကြီးဌာနမှပေးအပ်သောတာဝန်များနှင့် ဒေသဆိုင်ရာ အစိုးရအဖွဲ့များမှပေးအပ်သော လုပ်ငန်းတာဝန်များကို ကျေပွန်စွာထမ်းဆောင် နေကြရသည်ဖြစ်ရာ ဒေသဆိုင်ရာအချက်အလက်များ ပြုစုထားရှိခြင်းသည် များစွာအရေးပါလာပါသည်။ ဒေသဆိုင်ရာ အချက်အလက်များ ပြုစုခြင်းဖြင့် မိမိတို့၏လုပ်ငန်းဆောင်ရွက်ရာတွင် အထောက်အကူပြုသကဲ့သို့ အကြီး အကဲများ နယ်မြေသို့ ကွင်းဆင်းရာတွင် နယ်မြေ၏ အချက်အလက်များ ကိုလွယ်ကူစွာ သိရှိနိုင်မည်ဖြစ်ပါသည်။ ဤစာအုပ်သည်ပေါက်တောမြို့နယ် ၏ ဒေသဆိုင်ရာအချက်အလက်များ(၂၀၁၈ ခုနှစ်၊ ဧပြီလ(၁) ရက်နေ့ မှ စက်တင်ဘာလ(၃၀)ရက်နေ့အထိအခြေအနေ)ကို သက်ဆိုင်ရာ ဌာန အသီးသီးမှပေးပို့သော ကိန်းဂဏန်းများနှင့်အညီ ပြုစုတင်ပြထား ခြင်းဖြစ် ပါသည်။

ကန့်သတ်

ကန့်သတ်

၂

ဒေသသမိုင်းအကျဉ်း

၂။ ပေါက်တောမြို့နယ်ဟု ခေါ်တွင်ခြင်းမှာ ရမ္မာဝတီမြို့နယ်၊ ဇင်ချောင်းကျေးရွာမှ ရွာစားကြီး ဦးစံဖြူအောင်နှင့် ဇနီး ဒေါ်မိလှမေ မိသားစုတစ်စုသည် ယခု ပေါက်တောမြို့နယ် သရွဲကျေးရွာနေ ဦးမြဖော်အောင်၏ ကျွဲ၊ နွားစာကျက် ကွင်းဖြစ်သော ပေါက်တောမြို့ တည်နေရာအား ရခိုင်ငွေသား ဒင်္ဂါး(၃၀)ဖြင့် ဝယ်ယူပြီးကွင်းပြင်တွင် ပေါက်နေသည့် ပေါက်ပင်များအား ခုတ်ထွင်ရှင်းလင်းကာ မြန်မာသက္ကရာဇ် (၁၁၄၆) ခုနှစ်၊ ခရစ်သက္ကရာဇ်(၁၇၈၈) ခုနှစ်တွင် ရွာတည် ပြီးနေထိုင်ခဲ့ကြ ရာ သရွဲပေါက်တောဟု ခေါ်တွင်ခဲ့ပါသည်။ မြန်မာသက္ကရာဇ် (၁၂၄၈) ခုနှစ်၊ ခရစ်သက္ကရာဇ်(၁၈၈၇) ခုနှစ်သို့ ရောက်ရှိသောအခါ ရခိုင်ပြည်အား အင်္ဂလိပ်သိမ်းပိုက်အုပ်ချုပ်ပြီး သရွဲပေါက်တောသည် ပြည်တွင်းရေကြောင်း သယ်ယူပို့ဆောင်ရာတွင် အချက်အချာကျသည့် ဆိပ်ကမ်းကျေးရွာဖြစ်နေ သောကြောင့် သရွဲပေါက်တောကျေးရွာအား ပေါက်တောမြို့ အဖြစ် သတ်မှတ်ကာ မြို့ပိုင်တစ်ဦးနှင့် ရုံးစိုက်ရာမြို့အဖြစ် သတ်မှတ်ခဲ့ရာမှ မြန်မာသက္ကရာဇ်(၁၂၅၁) ခုနှစ်၊ ခရစ်သက္ကရာဇ်(၁၈၉၈)ခုနှစ်မှ စတင်၍ ပေါက်တောမြို့ဟုခေါ်တွင်ခဲ့ပါသည်။ ယင်းနောက် ခေတ်အဆက်ဆက် ဖြတ်သန်းလာခဲ့ရာ ပြည်ထောင်စု မြန်မာနိုင်ငံတော်အစိုးရ၊ ပြည်ထဲရေးနှင့် သာသနာရေးဝန်ကြီးဌာန၏ (၁၂-၁၂-၇၂) နေ့စွဲပါစာအမှတ်၊ ၁၀၃၊ ၃၀ စိတ်(၁)ဖြင့် ထုတ်ပြန်သည့် အမိန့်ကြော်ငြာစာအရ(၁၉၇၂) ခုနှစ်မှစတင်၍ ပေါက်တောမြို့အား(ခ) အဆင့်မြို့နယ်အဖြစ် သတ်မှတ်ပြီး(၁၉၇၄) မှ စတင်ကာ နိုင်ငံတော်ကောင်စီမှ အုပ်ချုပ်ခဲ့ပါသည်။ (၁၉၈၈)ခုနှစ် စက်တင်ဘာလ(၁၈)ရက်နေ့ နိုင်ငံတော်ငြိမ်းဝပ်ပိပြားမှု တည်ဆောက်ရေး အဖွဲ့ (တပ်မတော်အစိုးရ) အုပ်ချုပ်ပြီး မြို့တွင်းစိမ်းလန်းစိုပြည် သာယာ လှပရေးအတွက် မြို့တွင်းရှိ မြေသားလမ်းများအား ကတ္တရာလမ်းများ

ကန့်သတ်

၃

အဖြစ် တိုးချဲ့ဖောက်လုပ်ခြင်း၊ ပညာရေး၊ ကျန်းမာရေးလုပ်ငန်းများ တိုးတက်ကောင်းမွန်အောင် ဆောင်ရွက်ခဲ့ပြီး နိုင်ငံ တော်အေးချမ်းသာယာ ရေးနှင့် ဖွံ့ဖြိုးရေးကောင်စီ အစိုးရလက်ထက်နှင့် ပြည်ထောင်စုသမ္မတ မြန်မာနိုင်ငံတော်အစိုးရ လက်ထက်တွင် လမ်းပန်းဆက်သွယ်ရေး ကောင်းမွန်စေရန် ဆောင်ရွက်ခြင်း၊ ဒေသ၏စိုက်ပျိုးရေး၊ မွေးမြူရေးနှင့် လူမှုရေးများဖွံ့ဖြိုးတိုးတက်စေရန်တိုးချဲ့ခြင်းများ ဆောင်ရွက်လျက် ရှိပါ သည်။

အခန်း(၂)

ပထဝီဝင် အနေအထား

တည်နေရာအကျယ်အဝန်း

၃။ ပေါက်တောမြို့နယ်သည် မြန်မာနိုင်ငံ၏ အနောက်ပိုင်းတွင် ရှိပြီး ရခိုင်ပြည်နယ် စစ်တွေခရိုင်တွင် တည်ရှိပါသည်။ ပေါက်တောမြို့နယ်သည် မြောက်လတ္တီတွဒ် ၁၉ ဒီဂရီ ၄၆ မိနစ် နှင့် ၂၀ ဒီဂရီ ၂၂ မိနစ်၊ အရှေ့လောင်ဂျီတွဒ် ၉၂ ဒီဂရီ ၅၃မိနစ် အကြားတွင် တည်ရှိပါသည်။ အရှေ့မှအနောက်သို့ (၁၉)မိုင်နှင့် တောင်မှမြောက်သို့ (၄၀) မိုင်ရှည်လျား ပါသည်။ ပေါက်တောမြို့နယ်နှင့် မြို့တို့၏ ဧရိယာစတုရန်းမိုင်မှာ အောက်ပါ အတိုင်း ဖြစ်ပါသည်-

စဉ်	မြို့အမည်	မြို့ဧရိယာ စတုရန်းမိုင်	ကျေးရွာအုပ်စု ဧရိယာစတုရန်းမိုင်	မြို့နယ် ဧရိယာစတုရန်းမိုင်
၁	ပေါက်တော	၀.၁၄	၄၁၃.၆	၄၁၃.၇၄
မြို့နယ်ချုပ်	ပေါက်တော	၀.၁၄	၄၁၃.၆	၄၁၃.၇၄

နယ်နိမိတ်

၄။ ပေါက်တောမြို့နယ်၏ အရှေ့ဘက်တွင် မင်းပြားမြို့နယ်၊ တောင်ဘက်တွင် ဘင်္ဂလားပင်လယ်အော်၊ ဟင်တာပင်လယ်အော်တို့နှင့် ထိစပ်လျက် ရှိပါသည်။ အနောက်ဘက်တွင် စစ်တွေ မြို့နယ်၊ ပုဏ္ဏားကျွန်းမြို့နယ်တို့နှင့် ထိစပ်လျက်ရှိပြီး မြောက်ဘက်တွင် မြောက်ဦးမြို့နယ်တို့နှင့် နယ်နိမိတ် ထိစပ်လျက်ရှိပါသည်။

မြေမျက်နှာသွင်ပြင်

၅။ ပေါက်တောမြို့နယ်သည် မြေပြန့်ချိငှမ်း/ မြေပြန့်လွင်ပြင်နှင့် မြစ်ချောင်းများရှိပါသည်။

ရေဆင်း

၆။ ပေါက်တောမြို့နယ်အတွင်း မြစ်/ချောင်း ဖြတ်သန်းစီးဆင်းလျက် ရှိပါသည်။ ၎င်းမြစ်ချောင်းမှာ ရေချိုများဖြစ်၍ စိုက်ပျိုးရေး၊ သောက်သုံးရေ စသည်ဖြင့် အသုံးပြုနိုင်သည်။ ကွဲကူးမြစ်အတွင်းသင်္ဘော/စက်လှေများလည်း သွားလာနိုင်သောမြစ်များဖြစ်ပါသည်။

ပင်လယ်ရေမျက်နှာပြင်အထက်အမြင့်

၇။ ပေါက်တောမြို့နယ်၏ ပင်လယ်ရေမျက်နှာပြင်အထက်အမြင့် (၁၁)ပေ အထက်တွင် တည်ရှိပါသည်။

ကန့်သတ်

၅

အခန်း(၃)

ရာသီဥတုနှင့် သဘာဝပတ်ဝန်းကျင်

ရာသီဥတု

၈။ ပေါက်တောမြို့နယ်သည် ပူအိုက်စိုစွတ်သော ရာသီဥတုရှိပြီး၊ အမြင့်ဆုံး အပူချိန် (၃၈`C)နှင့်အနိမ့်ဆုံးအပူချိန်မှာ (၁၅ `C) ဖြစ်ပါသည်။ နှစ်အလိုက် ဖြစ်ပေါ်ခဲ့သော မိုးရေချိန်နှင့်အပူချိန်မှာ အောက်ဖော်ပြပါအတိုင်း ဖြစ်ပါသည်-

စဉ်	ခုနှစ်	မိုးရေချိန်		အပူချိန်	
		မိုးရွာရက်	စုစုပေါင်းမိုးရေချိန် (လက်မ)	နေရာသီ (`C)	ဆောင်းရာသီ (`C)
				အမြင့်ဆုံး	အနိမ့်ဆုံး
၁	၂၀၁၅-၂၀၁၆	၁၂၁	၂၈၂.၉၀	၃၈	၁၅
၂	၂၀၁၆-၂၀၁၇	၁၂၁	၂၃၇.၈၄	၃၈	၁၅
၃	၂၀၁၇-၂၀၁၈	၁၂၂	၂၇၅.၂၃	၃၈	၁၅
၄	၂၀၁၈-၂၀၁၉	၁၀၆	၁၇၃.၇၁	၃၈	၁၅

သဘာဝပေါက်ပင်များ

၉။ ပေါက်တောမြို့နယ်အတွင်း ပေါက်ရောက်သည့်သဘာဝပေါက်ပင်များမှာ (ပြူးပင်၊ ဗြာပင်၊ ပင်လယ်ဇီးပင်၊ မင်းဂန်းပင်၊ ပေါက်ပင်၊ ပျဉ်းကတိုးပင်၊ ပျဉ်းမပင်) များ ဖြစ်ပါသည်။

တောရိုင်းတိရစ္ဆာန်များ

၁၀။ ပေါက်တောမြို့နယ်တွင် တွေ့ရှိရသော တောရိုင်းတိရစ္ဆာန်များမှာ တောဝက်၊ တောကြက်များဖြစ်ပါသည်။

ကန့်သတ်

၆

သဘာဝပတ်ဝန်းကျင်လက်ရှိအခြေအနေ

၁၁။ ပေါက်တောမြို့နယ်တွင်မြစ်ချောင်း၊အင်းအိုင်များတည်ရှိပြီးရေလမ်းဖြင့်အဓိထား၍ သွားလာရပါသည်။ မြို့နယ်အတွင်း သစ်တော ကြီးဝိုင်း/ကြီးပြင်များမရှိပါ။

သဘာဝပတ်ဝန်းကျင်ထိန်းသိမ်းရေးလုပ်ငန်းများ

၁၂။ ပေါက်တောမြို့နယ်အတွင်း စိမ်းလန်းစိုပြေရေး လုပ်ငန်းများမှာ ဒီရေတောစိုက်ပျိုးမှုများ ဖြစ်ပါသည်။

သဘာဝဘေးအန္တရာယ် ကျရောက်မှု

၁၃။ ပေါက်တောမြို့နယ်သည် ရခိုင်ကမ်းရိုးတန်းဒေသတွင် တည်ရှိသဖြင့် သဘာဝဘေးအန္တရာယ် ကျရောက်လေ့ရှိပါသည်။ ပေါက်တောမြို့နယ်အတွင်း သဘာဝဘေးအန္တရာယ် မှန်တိုင်းကျရောက်မှုမှာ မှန်တိုင်းဘေး(၄)ကြိမ်နှင့် ရေဘေး(၁)ကြိမ် ရင်ဆိုင်ခဲ့ရပြီး ပျက်စီးဆုံးရှုံးမှုမှာ အောက်ပါအတိုင်း ဖြစ်ပါသည် -

စဉ်	အမျိုးအစား	ဖြစ်ပွားကြိမ်	သေ/ပျောက်ဦးရေ	အဆောက်အဦးပျက်စီးမှု	ဆုံးရှုံးမှုတန်ဖိုး (ကျပ်သန်း)
၁	မှန်တိုင်းဘေး	၄	၁၀၃၈	၆၇၃၀၃	၁၀၂၂.၄၆၀
၂	ဆူနာမီဘေး	-	-	-	-
၃	ငလျင်ဘေး	-	-	-	-
၄	ရေဘေး	၁	-	၁၅၀၉	၁၃၃၃.၉၄၂
၅	မီးဘေး	-	-	-	-
စုစုပေါင်း		၅	၁၀၃၈	၆၈၈၁၂	၂၃၅၆.၄၀၂

ကန့်သတ်

?

အခန်း(၄)

လူဦးရေဆိုင်ရာအချက်အလက်များ

နေထိုင်သည့်တိုင်းရင်းသားလူမျိုးစုများ

၁၄။ ပေါက်တောမြို့နယ်တွင် နေထိုင်ကြသော တိုင်းရင်းသားလူမျိုးစုများမှာ အောက်ပါအတိုင်းဖြစ်ပါသည် -

စဉ်	လူမျိုး	နေထိုင်သည့် လူဦးရေ	မြို့နယ်လူဦးရေ	မြို့နယ် လူဦးရေ၏ ရာခိုင်နှုန်း
၁	ကချင်	-	-	-
၂	ကယား	-	-	-
၃	ကရင်	-	-	-
၄	ချင်း	-	-	-
၅	မွန်	-	-	-
၆	ဗမာ	၇၄	၁၈၉၇၉၉	၀.၀၄
၇	ရခိုင်	၁၅၇၁၂၅	၁၈၉၇၉၉	၈၂.၇၈
၈	ရှမ်း	-	-	-
	မြို့နယ်ချုပ်	၁၅၇၁၉၉	၁၈၉၇၉၉	၈၂.၈၂%

ကန့်သတ် ၈

အိမ်ခြေ၊ အိမ်ထောင်စုနှင့်လူဦးရေ

၁၅။ ပေါက်တောမြို့နယ်၏ ၂၀၁၈ ခုနှစ်၊ စက်တင်ဘာလ (၃၀)ရက်နေ့အထိ လူဦးရေမှာ အောက်ပါအတိုင်း ဖြစ်ပါသည်-

(က) အိမ်ခြေ/အိမ်ထောင်စု

စဉ်	အကြောင်းအရာ	အိမ်ခြေ	အိမ်ထောင်စု	ရပ်ကွက်	ကျေးရွာအုပ်စု	ကျေးရွာ
၁	မြို့နေ	၃၀၈၂	၃၂၆၇	၅	-	-
၂	ကျေးလက်နေ	၃၂၈၂၄	၃၄၇၆၆	-	၅၃	၁၇၉
	မြို့နယ်ချုပ်	၃၅၉၀၆	၃၈၀၃၃	၅	၅၃	၁၇၉

(ခ) လူဦးရေ

စဉ်	အကြောင်းအရာ	အသက်(၁၈) နှစ်အောက်			အသက်(၁၈) နှစ်အထက်			စုစုပေါင်း		
		ကျား	မ	ပေါင်း	ကျား	မ	ပေါင်း	ကျား	မ	ပေါင်း
၁	မြို့နေ	၄၆၀၀	၄၉၈၆	၉၅၈၆	၄၄၆၈	၄၉၈၇	၉၄၅၅	၉၀၆၈	၉၉၇၃	၁၉၀၄၁
၂	ကျေးလက်နေ	၃၈၈၈၁	၄၃၇၀၆	၈၂၅၈၇	၄၀၇၀၃	၄၇၄၆၈	၈၈၁၇၁	၇၉၅၈၄	၉၁၁၇၄	၁၇၀၇၅၈
	မြို့နယ်ချုပ်	၄၃၄၈၁	၄၈၆၉၂	၉၂၁၇၃	၄၅၁၇၁	၅၂၄၅၅	၉၇၆၂၆	၈၈၆၅၂	၁၀၀၁၄၇	၁၈၉၇၉၉

ကန့်သတ်

၉

လူဦးရေတိုးနှုန်းနှင့်ကျား/မအချိုး

၁၆။ ပေါက်တောမြို့နယ်၏ ၂၀၁၈ ခုနှစ်၊ ခုနှစ်၊ ဧပြီလ(၁)ရက်နေ့မှ စက်တင်ဘာလ (၃၀)ရက်နေ့အထိ လူဦးရေ တိုးနှုန်း ကျား/မအချိုးမှာ အောက်ပါအတိုင်းဖြစ်ပါသည်-

(က) လူဦးရေတိုးနှုန်းနှင့် ကျား/မအချိုး

စဉ်	ယခင်နှစ် လူဦးရေ	ယခုနှစ် လူဦးရေ	တိုးလာ ဦးရေ	တိုး နှုန်း	ကျား/မအချိုး		
					ကျား	မ	အချိုး
၁	၁၈၈၉၂၀	၁၈၉၇၉၉	၈၇၉	၀.၀၁	၈၈၆၅၂	၁၀၁၁၄၇	၁:၁.၁၄

(ခ) မွေးဖွား၊ သေဆုံး၊ ပြောင်းဝင်၊ ပြောင်းထွက်လူဦးရေ

စဉ်	မူလ လူဦးရေ	မွေးဖွား ဦးရေ	သေဆုံး ဦးရေ	ပြောင်းဝင် ဦးရေ	ပြောင်းထွက် ဦးရေ	လက်ရှိ လူဦးရေ
၁	၁၈၈၉၂၀	၁၁၅၅	၆၀	၇၂	၂၈၈	၁၈၉၇၉၉

ကိုးကွယ်သည့်ဘာသာ

၁၇။ ပေါက်တောမြို့နယ်တွင် နေထိုင်ကြသူများ၏ ကိုးကွယ်သည့် ဘာသာအလိုက် လူဦးရေမှာ အောက်ပါအတိုင်းဖြစ်ပါသည် -

စဉ်	ဗုဒ္ဓ ဘာသာ	ခရစ် ယာန်	ဟိန္ဒူ ဘာသာ	အစ္စလာမ် ဘာသာ	နတ်	အခြား	ပေါင်း
၁	၁၅၇၁၉၉	-	၃၂	၃၂၅၆၈	-	-	၁၈၉၇၉၉

ကန့်သတ်

၁၀

နိုင်ငံခြားသားများနေထိုင်မှု

၁၈။ ပေါက်တောမြို့နယ်အတွင်း နိုင်ငံခြားသားများ နေထိုင်သူဦးရေ မှာ အောက်ပါအတိုင်းဖြစ်ပါသည် -

စဉ်	နိုင်ငံခြားသား လူမျိုး	နေထိုင်သူ ဦးရေ	မြို့နယ် လူဦးရေ	မြို့နယ် လူဦးရေ၏ ရာခိုင်နှုန်း
၁	တရုတ်	-	-	-
၂	အိန္ဒိယ	၃၂	၁၈၉၇၉၉	၀.၀၁၇
၃	ပါကစ္စတန်	-	-	-
၄	ဘင်္ဂလားဒေ့ရှ်	၃၂၅၆၈	၁၈၉၇၉၉	၁၇.၂၄
	မြို့နယ်ချုပ်	၃၂၆၀၀	၁၈၉၇၉၉	၁၇.၂၆

အခန်း(၅)

အုပ်ချုပ်ရေးဆိုင်ရာအချက်အလက်များ

အုပ်ချုပ်ရေးနယ်မြေဖွဲ့စည်းမှု

၁၉။ ပေါက်တောမြို့နယ်၏ အုပ်ချုပ်ရေးနယ်မြေ ဖွဲ့စည်းမှုမှာ အောက်ပါအတိုင်းဖြစ်ပါသည် -

စဉ်	မြို့နယ်	မြို့	ရပ်ကွက်	ကျေးရွာအုပ်စု	ကျေးရွာ
၁	ပေါက်တော	-	၅	၅၃	၁၇၉

ကန့်သတ်

၁၁

အုပ်ချုပ်ရေးမှူးရုံးများ

၂၀။ ပေါက်တောမြို့နယ်၏ ရပ်ကွက် အုပ်ချုပ်ရေးမှူးရုံးများမှာ အောက်ပါအတိုင်း ဖြစ်ပါသည်-

စဉ်	မြို့နယ် အုပ်ချုပ်ရေးမှူး အမည်	မြို့နယ် ရုံး	မြို့ ရုံး	ရပ် ကွက် ရုံး	ကျေးရွာ အုပ်စုရုံး
၁	ဦးကျော်စွာညွန့်	၁	-	၅	၅၃

ကန့်သတ်

၁၂

ဌာနဆိုင်ရာရုံးများနှင့် ဝန်ထမ်းအင်အားစာရင်း

၂၁။ ပေါက်တောမြို့နယ် ရှိ ဌာနဆိုင်ရာများနှင့် ဝန်ထမ်းအင်အားစာရင်း အောက်ပါအတိုင်း ဖြစ်ပါသည်-

စဉ်	ဌာနဆိုင်ရာအမည်	ခွင့် ပြု			ခန့်ထား			လစ်လပ်		
		အရာရှိ အဆင့်	အခြား အဆင့်	ပေါင်း	အရာရှိ အဆင့်	အခြား အဆင့်	ပေါင်း	အရာ ရှိအဆင့်	အခြား အဆင့်	ပေါင်း
၁	မြို့ထွေ/အုပ်ဌာန	၂	၈၉	၉၁	၂	၈၆	၈၈	-	၃	၃
၂	မြန်မာနိုင်ငံရဲတပ်ဖွဲ့	၂၁	၁၁၁	၁၃၂	၁၅	၉၉	၁၁၄	၆	၁၂	၁၈
၃	မီးသတ်ဦးစီးဌာန	၇	၃၉	၄၆	၄	၂၄	၂၈	၃	၁၅	၁၈
၄	စည်ပင်သာယာရေးအဖွဲ့	၂	၇၈	၈၀	၁	၁၈	၁၉	၁	၆၀	၆၁
၅	သမဝါယမဦးစီးဌာန	၁	၄၁	၄၂	-	၁၆	၁၆	၁	၂၅	၂၆
၆	စိုက်ပျိုးရေးဦးစီးဌာန	၁	၄၁	၄၂	၁	၂၃	၂၄	-	၁၈	၁၈
၇	ဆည်မြောင်း	၁	၂၇	၂၈	၁	၂၇	၂၈	-	-	-
၈	လယ်/စီ/အင်း	၁	၃၅	၃၆	၁	၂၉	၃၀	-	၆	၆
၉	ဆက်သွယ်ရေး (စာတိုက်)	-	၆	၆	-	၅	၅	-	၁	၁
၁၀	ဆက်သွယ်ရေး (တယ်လီဖုန်း)	-	၂	၂	-	၁	၁	-	၁	၁

ကန့်သတ်

၁၃

စဉ်	ဌာနဆိုင်ရာအမည်	ခွင့် ပြု			ခန့်ထား			လစ်လပ်		
		အရာရှိ အဆင့်	အခြား အဆင့်	ပေါင်း	အရာရှိ အဆင့်	အခြား အဆင့်	ပေါင်း	အရာ ရှိအဆင့်	အခြား အဆင့်	ပေါင်း
၁၁	မွေး/ကု	၂	၅	၇	၁	၄	၅	၁	၁	၂
၁၂	ရေကြောင်းပို့ဆောင်ရေး	-	၁	၁	-	၁	၁	-	-	-
၁၃	သစ်တော	-	၃	၃	-	၃	၃	-	-	-
၁၄	မြန်မာ့လျှပ်စစ်လုပ်ငန်း	-	၇	၇	-	၃	၃	-	၄	၄
၁၅	လဝက	၁	၂၄	၂၅	၁	၁၁	၁၂	-	၁၃	၁၃
၁၆	စားသုံးသူရေးရာ	-	၃	၃	-	၃	၃	-	-	-
၁၇	စီမံကိန်း	၂	၇	၉	၂	၂	၄	-	၅	၅
၁၈	အား/ကာ	-	၆	၆	-	၄	၄	-	၂	၂
၁၉	ပညာရေး	၄၁	၂၀၀၉	၂၀၅၀	၃၀	၁၅၃၀	၁၅၆၀	၁၁	၄၇၉	၄၉၀
၂၀	ကျန်းမာရေး	၈	၁၉၃	၂၀၁	၄	၁၅၀	၁၅၄	၄	၄၃	၄၇
၂၁	တရားရုံး	၁	၁၁	၁၂	၁	၇	၈	-	၄	၄
၂၂	ဥပဒေ	၂	၄	၆	၁	၄	၅	၁	-	၁
၂၃	စာရင်းရုံး	၁	၁၀	၁၁	၁	၇	၈	-	၃	၃
၂၄	ငါးလုပ်ငန်း	၁	၇	၈	၁	၇	၈	-	-	-
၂၅	မြန်မာ့စီးဘဏ်	၁	၁၈	၁၉	၁	၁၄	၁၅	-	၄	၄

ကန့်သတ်

ကန့်သတ်

၁၄

စဉ်	ဌာနဆိုင်ရာအမည်	ခွင့် ပြု			ခန့်ထား			လစ်လပ်		
		အရာရှိ အဆင့်	အခြား အဆင့်	ပေါင်း	အရာရှိ အဆင့်	အခြား အဆင့်	ပေါင်း	အရာ ရှိအဆင့်	အခြား အဆင့်	ပေါင်း
၂၆	လမ်းဦးစီးဌာန	၁	၁၁	၁၂	-	၇	၇	၁	၄	၅
၂၇	ပြန် /ဆက်	၁	၇	၈	၁	၅	၆	-	၂	၂
၂၈	လယ်ဖွံ့ဖြိုးရေး	၁	၁၁	၁၂	-	၉	၉	၁	၂	၃
၂၉	ကျေး/လက်	၁	၂၆	၂၇	၁	၁၃	၁၄	-	၁၃	၁၃
၃၀	ကော်မရှင်အဖွဲ့ခွဲ	၁	၄	၅	-	၃	၃	၁	၁	၂
၃၁	ကျေးလက်လမ်း	၁	၄	၅	-	၂	၂	၁	၂	၃
၃၂	နတလ	၁	၄	၅	-	၁	၁	၁	၃	၄
မြို့နယ်ချုပ်		၁၀၃	၂၈၄၄	၂၉၄၇	၇၀	၂၁၁၈	၂၁၈၈	၃၃	၇၂၆	၇၅၉

ကန့်သတ်

ကန့်သတ်

၁၅

တရားစီရင်ရေး

၂၂။ ပေါက်တောမြို့နယ်၏ ၂၀၁၇-၂၀၁၈ ခုနှစ်နှင့် ၂၀၁၈-၂၀၁၉ ခုနှစ်တွင် တရားစီရင်ရေး ဆောင်ရွက်မှုအခြေအနေမှာ အောက်ပါ အတိုင်းဖြစ်ပါသည်-

(က) အမှုကြီး(၁၀)မျိုး

စဉ်	အမှု အမျိုးအစား	၂၀၁၇-၂၀၁၈ ခုနှစ်				၂၀၁၈-၂၀၁၉ ခုနှစ်			
		ဖြစ်ပွားမှု	စွဲဆိုမှု	ပိတ်သိမ်းမှု	လက်ကျန်မှု	ဖြစ်ပွားမှု	စွဲဆိုမှု	ပိတ်သိမ်းမှု	လက်ကျန်မှု
၁	လူသတ်မှု	၄	၄	-	-	-	-	-	-
၂	ဓါးပြမှု	-	-	-	-	-	-	-	-
၃	လုယက်မှု	-	-	-	-	-	-	-	-
၄	ပြန်ပေးဆွဲမှု	-	-	-	-	-	-	-	-
၅	မုဒိန်းမှု	၃	၃	-	-	၃	၃	-	-
၆	ဖောက်ထွင်းမှု	-	-	-	-	-	-	-	-
၇	တိရစ္ဆာန်ခိုးမှု	၁	၁	-	-	၁	-	-	၁
၈	နိုင်ငံတော်ပုန်ကန်မှု	-	-	-	-	-	-	-	-
၉	လက်နက်အရေးပေါ်မှု	၁	၁	-	-	၁	၁	-	-
၁၀	မတရားအသင်းမှု	-	-	-	-	-	-	-	-
	စုစုပေါင်း	၉	၉	-	-	၄	၃	-	၁

ကန့်သတ်

၁၆

(ခ) အခြားအမှု(၇)မျိုး

စဉ်	အမှု အမျိုးအစား	၂၀၁၇-၂၀၁၈ ခုနှစ်				၂၀၁၈-၂၀၁၉ ခုနှစ်			
		ဖြစ်ပွားမှု	စွဲဆိုမှု	ပိတ်သိမ်းမှု	လက်ကျန်မှု	ဖြစ်ပွားမှု	စွဲဆိုမှု	ပိတ်သိမ်းမှု	လက်ကျန်မှု
၁	၆(၁)မှု	၁	-	၁	-	၁	-	-	၁
၂	ခိုး(နှိုက်)	-	-	-	-	-	-	-	-
၃	ခိုး(၃၈၂)	၁	၁	-	-	-	-	-	-
၄	ခိုး(ကား)	-	-	-	-	-	-	-	-
	ခိုး(ဆိုင်ကယ်)	-	-	-	-	၁	၁	-	-
	ခိုး (စက်ဘီး)	-	-	-	-	-	-	-	-
၅	ခိုး(ရိုးရိုး)	၂	၁	၁	-	-	-	-	-
၆	နာကျင်(ရိုးရိုး)	၂	၁	၁	-	၆	၂	-	၄
	နာကျင်(ယာဉ်)	၂၆	၂၄	၂	-	၄	၄	-	-
၇	ကျန်အခြား	၆၆	၆၃	၃	-	၂၅	၂၀	-	၅
	စုစုပေါင်း	၁၀၂	၉၄	၈	-	၃၇	၂၇	-	၁၀

ကန့်သတ်

၁၇

(ဂ) ကြိုတင်ကာကွယ်မှု(၁၀)မျိုး

စဉ်	အမှု အမျိုးအစား	၂၀၁၇-၂၀၁၈ ခုနှစ်				၂၀၁၈-၂၀၁၉ ခုနှစ်			
		ဖြစ်ပွားမှု	စွဲဆိုမှု	ပိတ်သိမ်းမှု	လက်ကျန်မှု	ဖြစ်ပွားမှု	စွဲဆိုမှု	ပိတ်သိမ်းမှု	လက်ကျန်မှု
၁	လက်နက်ပုန်း	၅	၅	-	-	၁	၁	-	-
၂	လောင်းကစား	-	-	-	-	၁	-	-	၁
၃	ပြည့်တန်ဆာ	-	-	-	-	-	-	-	-
၄	မူးယစ်	-	-	-	-	၁	-	-	၁
၅	ခြေချုပ်/ ခံဝန်	၁၀	၁၀	-	-	၁	၁	-	-
၆	ကျင့် ၅၄/၅၅	-	-	-	-	-	-	-	-
၇	ရဲအက်	၅	၅	-	-	-	-	-	-
၈	မော်တော်ယာဉ် ဥပဒေ	၅၄	၅၄	-	-	၃၆	၃၆	-	-
၉	ဗွီဒီယို	-	-	-	-	-	-	-	-
၁၀	ယစ်မျိုးမှု	၁၅	၁၅	-	-	၄	၄	-	-
	စုစုပေါင်း	၈၉	၈၉	-	-	၄၅	၄၃	-	၂

ကာကွယ်ရေးနှင့်လုံခြုံရေး

၂၃။ ပေါက်တောမြို့နယ်၏ ကာကွယ်ရေးနှင့် လုံခြုံရေးဖြန့်ချိထားရှိမှု အခြေအနေမှာ အောက်ပါအတိုင်း ဖြစ်ပါသည် -

(က) တိုင်းစစ်ဌာနချုပ်၊ တပ်မတော်ရင်း

စဉ်	စစ်ဌာနချုပ်၊ တပ်မတော်ရင်း	တည်နေရာ
	-	မရှိပါ -

ကန့်သတ်

ကန့်သတ်

၁၈

(ခ) ရဲတပ်ဖွဲ့ တပ်ဖြန့်အင်အား

စဉ်	ရုံး/ရဲစခန်း/ရဲကင်း	အရေအတွက်	အင်အား		
			အရာရှိ	အခြား	ပေါင်း
၁	မြို့နယ်ရဲတပ်ဖွဲ့မှူးရုံး	၁၄	၄	၁၀	၁၄
၂	ပေါက်တောမြို့မရဲစခန်း	၅၃	၇	၄၅	၅၃
၃	ကျောက်တောင်ရဲစခန်း	၁၀	၁	၉	၁၀
၄	ဆင်တက်မော်ရဲကင်း	၁၂	၁	၁၁	၁၂
၅	ကြိမ်နီပြင်ရဲကင်း	၈	၁	၇	၈
၆	အနောက်ရဲ	၁၁	၁	၁၀	၁၁
၇	ကျောက်စုရဲကင်း	၆	-	၆	၆
	စုစုပေါင်း	၁၁၄	၁၅	၉၉	၁၁၄

(ဂ) ရဲတပ်ဖွဲ့ နှင့် လူဦးရေအချိုး

စဉ်	မြို့နယ်လူဦးရေ	တပ်ဖွဲ့ဝင်ဦးရေ	အချိုး
၁	၁၈၉၇၉၉	၁၁၄	၁:၁၆၆၄

ကန့်သတ်

၁၉

(ဃ) မီးသတ်အင်အားနှင့် မီးသတ်ယာဉ်

ဇယား	စခန်းအရေအတွက်	လူအင်အား			စက်ကိရိယာအင်အား			
		သန္ဓေအင်အား	အရန်အင်အား	စုစုပေါင်း	မီးသတ်ယာဉ်	ရေသယ်ယာဉ်	အထောက်အကူပြု ယာဉ်	အပေါ့စားစက်
၁	၂	၂၇	၁၅၀	၁၇၇	၃	-	-	၆

(င) ပြည်သူ့စစ်အင်အား

စဉ်	ပြည်သူ့စစ် တပ်ဖွဲ့အင်အား	ခေါင်းဆောင် အမည်	အင်အား	မှတ်ချက်
၁	နတ်တောင်ပြင်	မောင်သိန်းထွန်း	၃၀ ဦး	
၂	ရွာချောင်းကြီး	မောင်စိန်ထွန်း	၃၀ ဦး	
၃	ငူချောင်း	ဦးစံဦးကျော်	၃၀ ဦး	
၄	ချောင်းနွယ်	ဦးထွန်းဝင်း	၃၀ ဦး	
၅	ဂန်းကျား	ဦးကျော်ဇံလှ	၃၀ ဦး	
၆	ငွေတွင်းဒွေ	ဦးလှမောင်စိန်	၃၀ ဦး	
၇	ငူချောင်း	ဦးစိုးနိုင်	၃၀ ဦး	
၈	ချောင်းစောက်	ဦးစံထွန်းမောင်	၃၀ ဦး	
၉	ငပြီကျွန်း	ဦးရွှေစောလှ	၃၀ ဦး	
၁၀	ကုလားချောင်း	ဦးကျော်မင်းသိန်း	၃၀ ဦး	
၁၁	ဟင်းခရော်	ဦးစံရွှေ	၃၀ ဦး	
၁၂	လက်မယာ	ဦးထွန်းကျော်အောင်	၃၀ ဦး	
၁၃	ငဝက်စွေ	ဦးကျော်ထူး	၃၀ ဦး	

ကန့်သတ်

ကန့်သတ်

၂၀

စဉ်	ပြည်သူ့စစ် တပ်ဖွဲ့အင်အား	ခေါင်းဆောင် အမည်	အင်အား	မှတ် ချက်
၁၄	ဆယ်သုံးတန်	ဦးထွန်းလှိုင်	၃၀ ဦး	
၁၅	ကျောက်တောင်	ဦးအောင်လှဇံ	၃၀ ဦး	
၁၆	ဂြင်းချောင်း	ဦးကျော်တင်	၃၀ ဦး	
၁၇	ပြိုင်းတောင်	ဦးဝေလူအောင်	၃၀ ဦး	
၁၈	ဆင်တက်မော်	ဦးမောင်ကျော်သောင်း	၃၀ ဦး	
၁၉	မြင့်ဂါ	ဦးအောင်ကျော်နု	၃၀ ဦး	
၂၀	လွမ်းဦး	ဦးမောင်သိန်းထွန်း	၃၀ ဦး	
၂၁	ယင်ရဲကန်	ဦးမောင်လူ	၃၀ ဦး	
၂၂	ကံမြင့်	ဦးငမဲကြီး	၃၀ ဦး	
၂၃	သဲချောင်း	ဦးအေးစိန်မောင်	၃၀ ဦး	
၂၄	လက်ပံပြား	ဦးမောင်ရွှေမြ	၃၀ ဦး	
၂၅	သဝင်ချောင်း	ဦးခင်မောင်	၃၀ ဦး	
၂၆	ကျောက်စု	ဦးကျော်လှမောင်	၃၀ ဦး	
၂၇	ဖတူကြီး	ဦးဘိုသိန်းချေ	၃၀ ဦး	
၂၈	ပုဏ္ဏားကြီး	ဦးသိန်းမောင်	၃၀ ဦး	
၂၉	ပြန်ခေါင်	ဦးထွန်းဖြူအောင်	၃၀ ဦး	
၃၀	သာဇေ	ဦးကျော်ရင်	၃၀ ဦး	
၃၁	အလယ်ကျွန်း	ဦးမောင်နီ	၃၀ ဦး	
၃၂	အနောက်ပိုင်း	ဦးထွန်းသာစိန်	၃၀ ဦး	
၃၃	အရှေ့ပိုင်း	ဦးမောင်နီ	၃၀ ဦး	
၃၄	ဘဝမ်းချောင်းဝစု	ဦးမောင်ခင်	၃၀ ဦး	
၃၅	ဘဝမ်းချောင်းဖျားစု	ဦးထွန်းအေး	၃၀ ဦး	
	မြို့နယ်ချုပ်		၁၀၅၀	

ကန့်သတ်

ကန့်သတ်

၂၁

နယ်မြေအခြေအနေ

၂၄။ ပေါက်တောမြို့နယ်၏ အဖြူရောင်နယ်မြေဖြစ်ပြီး အေးချမ်း တည်ငြိမ်မှုရှိပါသည်။

ငြိမ်းချမ်းရေးအဖွဲ့အစည်းများ/အကြမ်းဖက်သောင်းကျန်းသူများ

၂၅။ ပေါက်တောမြို့နယ်တွင် ငြိမ်းချမ်းရေး အဖွဲ့အစည်းများ/ အကြမ်းဖက်သောင်းကျန်းသူများမှာ အောက်ပါအတိုင်း ဖြစ်ပါသည်-

စဉ်	ငြိမ်းချမ်းရေး/သောင်းကျန်းသူအဖွဲ့အစည်း အမည်	အခြေပြု ဒေသ	မှတ်ချက်
	-မရှိပါ-		

ရွေးကောက်ပွဲဆိုင်ရာကိစ္စရပ်များ

၂၆။ ပေါက်တောမြို့နယ်၏ ရွေးကောက်ပွဲဆိုင်ရာ ကိစ္စရပ်များ အား အောက်ပါအတိုင်း ဖော်ပြအပ်ပါသည်-

(က) **မြို့နယ်ရွေးကောက်ပွဲကော်မရှင်အဖွဲ့ခွဲ/အဖွဲ့ဝင်များစာရင်း**

စဉ်	အမည်	အလုပ်အကိုင်	တာဝန်
၁	ဦးစောထွန်းစိန်	အများကြည်ညိုလေးစားခြင်းခံရသူ	ဥက္ကဋ္ဌ
၂	ဦးဇော်မင်း	ဦးစီးအရာရှိ(လဝက)	အဖွဲ့ဝင်
၃	Dr.ခင်မောင်သန်း	မြို့နယ်ကျန်းမာရေးဦးစီးဌာနမှူး	အဖွဲ့ဝင်
၄	ဦးအောင်မျိုးသွင်	မြို့နယ်ဥပဒေအရာရှိ	အဖွဲ့ဝင်
၅	ဦးအောင်သန်းဌေး	ဦးစီးမှူး(စိုက်ပျိုးရေး)	အဖွဲ့ဝင်
၆	ဦးခင်မောင်ဇံ	အမှုဆောင်အရာရှိ(စည်ပင်)	အဖွဲ့ဝင်
၇	ဒေါ်တင်နွယ်နီအေး	ဦးစီးအရာရှိ(စာရင်းစစ်ရုံး)	အဖွဲ့ဝင်
၈	ဒေါ်တင်တင်စိန်	ဦးစီးမှူး(ပြန်/ဆက်)	အဖွဲ့ဝင်
၉	ဦးသန်းထွန်း	မြို့နယ်ပညာရေးမှူး	အဖွဲ့ဝင်
၁၀	ဦးထွန်းဦးခိုင်	အများကြည်ညိုလေးစားခြင်းခံရသူ	အဖွဲ့ဝင်

ကန့်သတ်

ကန့်သတ်

၂၂

စဉ်	အမည်	အလုပ်အကိုင်	တာဝန်
၁၁	ဦးအောင်ကျော်ဝင်း	အများကြည်ညိုလေးစားခြင်းခံရသူ	အဖွဲ့ဝင်
၁၂	ဒေါ်သန်းခင်နု	အများကြည်ညိုလေးစားခြင်းခံရသူ	အဖွဲ့ဝင်
၁၃	ဦးစောလှမောင်	အများကြည်ညိုလေးစားခြင်းခံရသူ	အဖွဲ့ဝင်
၁၄	ဦးမောင်လှကျော်	အများကြည်ညိုလေးစားခြင်းခံရသူ	အဖွဲ့ဝင်
၁၅	ဦးထွန်းထွန်းငြိမ်း	ဒုတိယမြို့နယ်အုပ်ချုပ်ရေးမှူး	အဖွဲ့ဝင်
၁၆	ဦးတင်ဖြိုးအောင်	ဦးစီးအရာရှိ(ကော်မရှင်အဖွဲ့ခွဲ)	အတွင်းရေးမှူး

(ခ) ဆန္ဒမဲပေးပိုင်ခွင့်ရှိသူဦးရေ

စဉ်	မြို့နယ်	မြို့နယ်လူဦးရေ	ကျား	မ	ပေါင်း
၁	ပေါက်တော	၁၈၉၇၉၉	၄၅၁၇၁	၅၂၄၅၅	၉၇၆၂၆

(ဂ) နိုင်ငံရေးပါတီများ

စဉ်	ပါတီ	ဥက္ကဋ္ဌ	အတွင်းရေးမှူး	အမှုဆောင်ဦးရေ	ပါတီဦးရေ
၁	ပြည်ခိုင်ဖြိုး	ဦးခင်မောင်သိန်း	ဦးကျော်သာညွန့်	၉	၈၇၈၃
၂	တစည	ဦးထွန်းမြင့်	ဦးကျော်စိန်ဦး	၁၃	၂၀၂၀
၃	ရခိုင်အမျိုးသားပါတီ	ဦးတက်ထွန်းအောင်	ဦးအောင်ကျော်ထွီး	၂၆	၁၁၆၂
၄	အမျိုးသားဒီမိုကရေစီအဖွဲ့ချုပ်	ဦးအောင်ကျော်ဝင်း	ဦးဘမောင်	၇	၄၃၆
၅	ရခိုင်မျိုးချစ်ပါတီ	ဦးဦးရွှေစော	ဦးမြတ်ထွန်း	၇	၅၁၆
၆	ရခိုင်ဒီမိုကရေစီအဖွဲ့ချုပ်	မရှိသေး	မရှိသေး	-	၂၀၃
၇	ခမီအမျိုးသားဖွံ့ဖြိုးတိုးတက်ရေးပါတီ	ဦးမောင်အေးထွန်း	ဦးမောင်သိန်း	-	၇၅
၈	မြို့တိုင်းရင်းသားပါတီ	ဦးမောင်ဆန်းဝင်း	ဦးသန်းထွန်းမောင်	-	၃၅

ကန့်သတ်

၂၃

(ဃ) ရွေးချယ်ခံရသောလွှတ်တော်ကိုယ်စားလှယ်များ

စဉ်	လွှတ်တော်ကိုယ်စားလှယ်အမည်	ပါတီ/တသီးပုဂ္ဂလအမည်	လွှတ်တော်အမည်
၁	ဦးအောင်ကျော်ဇံ	ရခိုင်အမျိုးသားပါတီ	ပြည်သူ့လွှတ်တော်
၂	ဦးတက်ထွန်းအောင်	ရခိုင်အမျိုးသားပါတီ	အမျိုးသားလွှတ်တော်
၃	ဦးသာထွန်းအောင်	ရခိုင်အမျိုးသားပါတီ	ပြည်နယ်လွှတ်တော်(၁)
၄	ဦးအောင်ကျော်ထွီး	ရခိုင်အမျိုးသားပါတီ	ပြည်နယ်လွှတ်တော်(၂)

အခန်း(၆)

စီးပွားရေးဆိုင်ရာအချက်အလက်

စီးပွားရေးဆိုင်ရာခြုံငုံသုံးသပ်ချက်

၂၇။ ပေါက်တောမြို့နယ်သည် ရခိုင်ပြည်နယ်အတွင်း တည်ရှိပြီး စီးပွားရေးအရ ဖွံ့ဖြိုးတိုးတက်မှုရှိသော မြို့နယ်တစ်ခုဖြစ်ပါသည်။ မြို့နယ်အတွင်းရှိ ဒေသခံပြည်သူလူထုသည် စိုက်ပျိုးရေး၊ မွေးမြူရေး လုပ်ငန်းကို အဓိကလုပ်ကိုင်ဆောင်ရွက်ကြပါသည်။ ထို့အပြင် ရေလုပ်ငန်းများကိုလည်း စီးပွားဖြစ်လုပ်ကိုင်ကြပါသည်။ ပေါက်တောမြို့နယ်သည် ဒေသများသို့ ကုန်းလမ်း၊ ရေလမ်း၊ ရေကြောင်းလမ်းများဖြင့် သွားလာနိုင်ပြီး လမ်းပန်းဆက်သွယ်ရေး ခက်ခဲသောမြို့နယ်ဖြစ်ပါသည်။ မြို့နယ်၏အဓိကထွက်ကုန်များမှာ ပုစွန်၊ စပါး၊ ဆားအများဆုံး တင်ပို့ရောင်းချပါသည်။ ပေါက်တောမြို့နယ်သည် ဒေသမှ ကုန်ပစ္စည်းများကို အဓိကတင်သွင်းရပါသည်။

ကန့်သတ်

၂၄

မြေအသုံးချမှု

၂၈။ ပေါက်တောမြို့နယ်၏ မြေအမျိုးအစားအလိုက် အသုံးချထားသည့် ဧကအား အောက်ပါအတိုင်းဖော်ပြအပ်ပါသည်-

စဉ်	မြေအမျိုးအစား	ဧရိယာ (ဧက)
၁	အသားတင်စိုက်ပျိုးမြေဧရိယာပေါင်း	၉၇၀၃၇
	(က) လယ်မြေဧရိယာ	၉၅၃၇၃
	(ခ) ယာမြေ	၁၇၃
	(ဂ) ဥယျာဉ်မြေ	၉၃၀
	(ဃ) ခနိမြေ	၄၄၅
	(င) တောင်ယာ	၁၁၆
၂	လှုပ်ထားမြေဧရိယာပေါင်း	၁၀၀၄၇
	(က) လယ်မြေဧရိယာ	၁၀၀၂၅
	(ခ) ယာမြေ	-
	(ဂ) ကိုင်း/ကျွန်းမြေ	-
	(ဃ) ဥယျာဉ်မြေ	-
	(င) ခနိမြေ	၂၂
၃	စားကျက်မြေ	၁၅၉၄၅
၄	စက်မှုလုပ်ငန်းသုံးမြေ	-
၅	မြို့မြေ	၂၉၄
၆	ရွာမြေ	၃၇၉၇

ကန့်သတ်

၂၅

စဉ်	မြေအမျိုးအစား	ဧရိယာ (ဧက)
၇	အခြားမြေ	-
၈	ကြိုးဝိုင်း/ကြိုးပြင်ကာကွယ်တောဧရိယာ	-
၉	တောရိုင်း	၄၄၅၂၁
၁၀	မြေရိုင်း	၂၂၆၈၆
၁၁	စိုက်ပျိုးခြင်းမပြုနိုင်သောဧရိယာ	၇၀၄၆၆
	စုစုပေါင်း	၂၆၄၇၉၃

ဆည်မြောင်းတာဝန်များနှင့် ဆည်ရေသောက်ဧရိယာ

၂၉။ ပေါက်တောမြို့နယ်ရှိ ဆည်မြောင်းတာဝန်များနှင့် ဆည်ရေသောက် ဧရိယာမှာ အောက်ပါအတိုင်း ဖော်ပြအပ်ပါသည်-

(က) အစိုးရဆည်များ

စဉ်	ဆည်အမည်	ဆည်အမျိုးအစား	ရေဝင်ဆံ့မှု (ကုဗပေ)	အကျိုးပြု ဧက
	-မရှိပါ-			

(ခ) ကိုယ်အားကိုယ်ကိုးဆည်များ

စဉ်	ဆည်အမည်	ဆည်အမျိုးအစား	ရေဝင်ဆံ့မှု (ကုဗပေ)	အကျိုးပြု ဧက
၁	နတ်တောင်ပြင်	မြေသားတံ	၇၂	-
၂	ကြိမ်ခွေမော်	မြေသားတံ	၁၉၀	-

ကန့်သတ်

ကန့်သတ်
၂၆

(ဂ) မြစ်ရေတင်စီမံကိန်းများ

စဉ်	စီမံကိန်းအမည်	တည်နေရာ	အကျိုးပြု ဧက	မှတ်ချက်
		-မရှိပါ-		

(ဃ) တာတမံများ / ရေထိန်းတံခါး

စဉ်	တာတမံ/ရေထိန်းတံခါး			ကာကွယ်သည့် မြစ်/ချောင်း	အကျိုး ပြု ဧက
	အမည်	အမျိုး အစား	အရှည် (ပေ)		
၁	သစ်ပုတ်- ချောင်းစောက်	မြေသား	၇၃၉၂၀	ပေါက်ဆိန်ကျ	၄၈၅၂
၂	ကံချောင်း- ပြွန်ခေါင်(မ)	မြေသား	၃၃၆၃၃.၆	ဆင်ခုံးတိုင်	၁၆၀၅
၃	ကံချောင်း- ပြွန်ခေါင်(တ)	မြေသား	၇၀၃၂၉.၆	ပေါက်ဆိန်ကျ	၄၀၃၀
၄	ဆင်ပိုက်- ချီးလူးပြင်	မြေသား	၃၃၆၈၆.၄	ကံဆိပ်	၄၅၃၅
၅	ပုဏ္ဏားကြီး	မြေသား	၇၈၆၇၂	ပေါက်ဆိန်ကျ	၅၂၄၉
၆	အလယ်ကျွန်း	မြေသား	၁၆၃၆၈	အလယ်ကျွန်း	၁၀၅၆
၇	နန်းတက်ကျွန်း	မြေသား	၂၇၁၉၂	ကျွဲကူး	၉၁၅
၈	ဘဝမ်း(တ)	မြေသား	၄၁၇၆၄.၈	ကျွဲကူး	၁၀၃၄
၉	ကျွဲတမ	မြေသား	၁၁၆၁၆	ဇီးချိုမော်	၂၀၃
၁၀	သဝင်ချောင်း- တောင်ဖူး	မြေသား	၁၈၀၅၇.၆	ကုလားတန်	၁၀၃၄

ကန့်သတ်

၂၇

စဉ်	တာဝန်/ရေထိန်းတံခါး			ကာကွယ်သည့် မြစ်/ချောင်း	အကျိုး ပြု ဧက
	အမည်	အမျိုး အစား	အရှည် (ပေ)		
၁၁	အဝကန်- သဝင်ချောင်း	မြေသား	၁၇၂၁၂.၈	ကုလားတန်	၈၁၄

စိုက်ပျိုးရေးလုပ်ငန်း

၃၀။ ပေါက်တောမြို့နယ်၏ စိုက်ပျိုးရေးလုပ်ငန်း ဆောင်ရွက်နိုင်မှု အခြေအနေမှာ အောက်ပါအတိုင်းဖြစ်ပါသည်-

(က) အဓိကသီးနှံ(၁၀)မျိုး စိုက်ပျိုးထုတ်လုပ်မှု

စဉ်	သီးနှံအမည်	၂၀၁၈-၂၀၁၉ လျာထားဧက		၂၀၁၈-၂၀၁၉ ခုနှစ်			
				စိုက်	ရိတ်	နှုန်း	အထွက် (တင်း)
၁	စပါးပေါင်း	ဇွဲ	-	-	-	-	-
		မိုး	၁၀၂၄၂၂	၁၀၂၄၂၂	-	-	-
၂	မြေပဲ	မိုး	-	-	-	-	-
		ဆောင်း	-	-	-	-	-
၃	နှမ်း	မိုး	-	-	-	-	-
		ဆောင်း	-	-	-	-	-
၄	နေကြာ	-	-	-	-	-	
၅	မတ်ပဲ	-	-	-	-	-	
၆	ပဲတီစိမ်း	မိုး	-	-	-	-	-
		ဆောင်း	-	-	-	-	-
၇	ပဲစဉ်းငုံ	-	-	-	-	-	
၈	ဝါ	-	-	-	-	-	
၉	ကြံ	-	-	-	-	-	
၁၀	အစေ့ထုတ်ပြောင်း	-	-	-	-	-	

ကန့်သတ်

၂၈

(ခ) နှစ်ရှည်သီးနှံစိုက်ပျိုးမှုအခြေအနေ

စဉ်	သီးနှံအမည်	စိုက် (ဧက)	ရိတ် (ဧက)	အထွက်နှုန်း	အထွက်ပေါင်း
၁	ရာဘာ	၆၇၃	၂၀	၁၃၂.၃၀	၂၆၄၄
၂	သီဟိုဠ်	၁၃၁	-	-	-
၃	အုန်းပင်	၁၇၅	၁၇၅	၁၈၈၃	၃၂၉၄၄၂
၄	သရက်ပင်	၃၇၀	-	-	-
၅	မကျဉ်းပင်	၅	-	-	-
၆	မညင်းပင်	-	-	-	-
၇	ပိန္နဲပင်	-	-	-	-
မြို့နယ်ချုပ်		၁၃၅၄	၁၉၅	-	-

(ဂ) အခြားဈေးကွက်ဝင်သီးနှံများစိုက်ပျိုးထုတ်လုပ်မှု

စဉ်	သီးနှံ အမည်	စိုက် ဧက	ရိတ် ဧက	အထွက်နှုန်း	အထွက်ပေါင်း
၁	ငရုပ်ကောင်း	၁၁၂	-	-	-
၂	သခွား	၅၀	၅၀	၉၂၅	၄၆၂၅၀
၃	ပဲလုံးရှည်	၅၀	၅၀	၉၇၀	၄၈၅၀၀
၄	ရုံးပတီ	၇၅	၇၅	၉၅၀	၇၁၂၅၀
၅	ကန်စွန်း	၁၃၂	၁၃၂	၉၅၀.၇၀	၁၂၅၄၉၂
၆	ခဲ	၁၀၀	၁၀၀	၉၅၀.၇၀	၉၅၀၇၀
၇	ချဉ်ပေါင်	၁၀၀	၁၀၀	၉၅၀.၇၀	၉၅၀၇၀
၈	ကြက်ဟင်းခါးသီး	၇၅	၇၅	၉၅၅.၆၇	၇၁၆၇၅

ကန့်သတ် ၂၉

(ဃ) လယ်ယာသုံးစက်ကိရိယာ သုံးစွဲမှုအခြေအနေ

စဉ်	အစိုးရ							ပုဂ္ဂလိက						
	လယ် ထွန် စက်	လက် တွန်း ထွန် စက်	မျိုး စေ့ ချ စက်	Combine Harvester	ရိတ် သိမ်း စက်	ရွှေ့ လှေ့ စက်	ရေ စုပ် စက်	လယ် ထွန် စက်	လက် တွန်း ထွန် စက်	မျိုး စေ့ ချ စက်	Combine Harvester	ရိတ် သိမ်း စက်	ရွှေ့ လှေ့ စက်	ရေ စုပ် စက်
၁	-	၅၀	-	-	-	-	-	-	၂၁၇	-	၆	၄	၅	၂၄

(င) လယ်ယာသုံးထယ်ထွန်နှင့်ကျွဲ၊ နွားကောင်ရေ

စဉ်	ထယ်အရေအတွက်	ထွန်အရေအတွက်	ကျွဲကောင်ရေ	နွားကောင်ရေ
၁	၁၂၃၆၅	၃၇၄၁	၁၅၃၄၃၀	၁၃၆၈၁၅

ကန့်သတ်

၃၀

(စ) ဒေသတွင်း ဆန်ဖူလုံမှုရာခိုင်နှုန်း

စဉ်	အကြောင်းအရာ	ရေတွက်ပုံ	၂၀၁၇-၁၈ အမှန်	၂၀၁၈-၁၉ အမှန်	မှတ်ချက်
၁	လူဦးရေ	ဦး	၁၈၈၉၂၀	၁၈၉၇၉၉	
၂	လူတစ်ဦးတစ်နှစ်စားသုံးမှု				
	-ကျေးလက်နေ	တင်း	၁၅	၁၅	
	-မြို့နေ	တင်း	၁၂	၁၂	
၃	ဝမ်းစာလိုအပ်ချက်	တင်း	၂၇၇၆၈၉၃	၂၇၈၉၈၆၂	
၄	စပါးစိုက်ဧကပေါင်း	ဧက	၁၀၂၄၂၂	၁၀၂၄၂၂	
	-အထွက်နှုန်း	တင်း	၆၀.၆၄	၆၀.၆၄	
	-အထွက်တင်း	တင်း	၆၂၁၀၈၇၀	၆၂၁၀၈၇၀	
၅	လာမည့်နှစ်စပါးစိုက်ဧက	ဧက	၁၀၂၄၂၂	၁၀၂၄၂၂	
၆	ချန်လပ်ရမည့်တင်း	တင်း	၃၂၈၉၀၀၃	၃၃၀၁၉၇၂	
၇	အသုံးပြုတင်း	တင်း	၃၂၈၉၀၀၃	၅၁၂၁၁၀	
၈	ပိုလျှံမှု/လိုအပ်မှု	တင်း	၂၉၂၁၈၆၇	၂၉၀၈၈၉၈	
၉	ဝမ်းစာကျန်ရှိမှု	တင်း	၂၇၇၆၈၉၃	၅၆၉၈၇၆၀	
၁၀	ဆန်ဖူလုံမှု	%	၁၈၈.၈၄%	၂၁၃.၅၁%	

ကန့်သတ်

၃၁

(ဆ) ဒေသတွင်းဆီဖူလုံမှုရာခိုင်နှုန်း

စဉ်	အကြောင်းအရာ	ရေတွက်ပုံ	၂၀၁၇-၁၈ အမှန်	၂၀၁၈-၁၉ လျာထား	မှတ်ချက်
၁	လူဦးရေ	ဦး	၁၈၈၉၂၀	၁၈၉၇၉၉	
၂	လူတစ်ဦးတစ်နှစ်စားသုံးမှု	ပိဿာ	၆	၆	
	ဝမ်းစာလိုအပ်ချက်	ပိဿာ	၁၁၃၃၅၂၀	၁၁၃၈၇၉၄	
	ဆီထွက်ရှိမှု	မတ်/တန်	၅.၂၄	၅.၂၄	
၃	အလေအလွင့်နှင့်အခြား	တင်း	၃၄၈.၁	၃၄၈.၁	
၄	ချန်လှပ်ရမည့်တင်းခြား	တင်း	၇၃၅.၆	၇၃၅.၆	
၅	အသုံးပြုမှုတင်းပေါင်း	တင်း	၇၃၅.၆	၇၃၅.၆	
၆	ပိုလျှံမှု/လိုအပ်မှု	ပိဿာ	(-)၃၂၀၇	(-)၃၂၀၇	
၇	ဆီဖူလုံမှု	ရာခိုင်နှုန်း	၀.၂၈%	၀.၂၈%	

မွေးမြူရေးလုပ်ငန်းများ

၃၁။ ပေါက်တောမြို့နယ်၏ မွေးမြူရေးလုပ်ငန်းဆောင်ရွက်နိုင်မှု အခြေအနေမှာ အောက်ပါအတိုင်းဖြစ်ပါသည်-

(က) မွေးမြူရေးစုန်များ

စဉ်	စုန်အမည်	ကျွဲ	နွား	ဝက်	သိုး/ဆိတ်	ကြက်	ဘဲ	ငှက်
	-မရှိပါ-							

ကန့်သတ်

၃၂

(ခ) မြို့နယ်မွေးမြူရေး (ကောင်ရေ)

စဉ်	ခုနှစ်	ကျွဲ	နွား	ဝက်	သိုး/ ဆိတ်	ကြက်	ဘဲ	ငုံး
၁	၂၀၁၈-၂၀၁၉	၅၂၆၀၁	၇၆၈၂၅	၂၄၉၁၈	၁၆၈၃၃	၅၆၈၄၇၇	၂၁၉၂၇	-
မြို့နယ်ချုပ်		၅၂၆၀၁	၇၆၈၂၅	၂၄၉၁၈	၁၆၈၃၃	၅၆၈၄၇၇	၂၁၉၂၇	-

(ဂ) မြို့နယ်အသားထုတ်လုပ်မှု (ပိဿာ)

စဉ်	ခုနှစ်	ကျွဲ	နွား	ဝက်	သိုး/ ဆိတ်	ကြက်	ဘဲ	ငုံး
၁	၂၀၁၈-၂၀၁၉	၄၀၂၄၃၈	၃၂၉၂၆၈	၆၁၉၉၉၈	၅၉၈၂၆	၁၀၁၂၈၄၈	၈၅၁၀၄	-
မြို့နယ်ချုပ်		၄၀၂၄၃၈	၃၂၉၂၆၈	၆၁၉၉၉၈	၅၉၈၂၆	၁၀၁၂၈၄၈	၈၅၁၀၄	-

(ဃ) မြို့နယ်ကြက်/ဘဲ/ငုံးဥထုတ်လုပ်မှု (လုံး)

စဉ်	ခုနှစ်	ကြက်ဥ	ဘဲဥ	ငုံးဥ
၁	၂၀၁၈-၂၀၁၉	၁၁၆၆၄၈၃၄	၁၆၆၅၇၇၄	-
မြို့နယ်ချုပ်		၁၁၆၆၄၈၃၄	၁၆၆၅၇၇၄	-

(င) မြို့နယ်နို့ထွက်ပစ္စည်းထုတ်လုပ်မှု

စဉ်	ခုနှစ်	နို့စားနွား(ကောင်ရေ)	နို့ထွက်(ပိဿာ)
၁	၂၀၁၈-၂၀၁၉	-	-
မြို့နယ်ချုပ်		-	-

ကန့်သတ်

၃၃

(စ) မြို့နယ်ငါး၊ ပုစွန်မွေးမြူမှု အခြေအနေ

စဉ်	ခုနှစ်	ငါး			ပုစွန်		
		အရေအတွက် (ကန်)	ဧက	ထုတ်လုပ်မှု ပိဿာ	အရေအတွက် (ကန်)	ဧက	ထုတ်လုပ်မှု ပိဿာ
၁	၂၀၁၈-၂၀၁၉	-	-	-	၉၈၉	၂၄၀၀၀	၃၆၀၀၀၀
	မြို့နယ်ချုပ်	-	-	-	၉၈၉	၂၄၀၀၀	၃၆၀၀၀၀

(ဆ) ရေချိုရေငန်ငါးဖမ်းလုပ်ငန်းမှအသားထုတ်မှု(တန်)

စဉ်	မြို့နယ်	ငါး			ပုစွန်		
		လေလံအရေအတွက်	လုပ်ငန်းအရေအတွက်	ထုတ်လုပ်မှု(တန်)	လေလံအရေအတွက်	လုပ်ငန်းအရေအတွက်	ထုတ်လုပ်မှု(တန်)
		-မရှိပါ-					

စက်မှုလက်မှုလုပ်ငန်း

၃၂။ ပေါက်တောမြို့နယ်၏ စက်မှုလက်မှုလုပ်ငန်း ဆောင်ရွက်နိုင်မှုအခြေအနေမှာ အောက်ပါအတိုင်းဖြစ်ပါသည်-

(က) စက်မှုလက်မှုလုပ်ငန်း

စဉ်	ပိုင်ရှင်အမည်	လုပ်ငန်းအမျိုးအစား	မှတ်ချက်
၁	ဦးသိန်းမောင်	Workshop	
၂	ဦးမောင်ကျော်ဝင်း	Workshop	
၃	ဦးသန်းလှိုင်	Workshop	
၄	ဦးပုဏ္ဏား	Workshop	
၅	ဦးအောင်ကျော်သိန်း	Workshop	
၆	ဦးမောင်ဘု	သံပန်း/သံတံခါး	

ကန့်သတ်

ကန့်သတ်

၃၄

(ခ) မြို့နယ်ရှိစက်ရုံများ

စဉ်	စက်ရုံအမည်	အမျိုးအစား	နိုင်ငံပိုင်	ပုဂ္ဂလိကပိုင်	လုပ်သားအင်အား
၁		ရေခဲစက်	-	၂	၁၉
၂		ဟာလာဆန်စက်	-	၁၄၂	၃၅၀
မြို့နယ်ချုပ်				၁၄၄	၃၆၉

(ဂ) မြို့နယ်ရှိ အလုပ်ရုံများ

စဉ်	အလုပ်ရုံအမည်	အမျိုးအစား	နိုင်ငံပိုင်	ပုဂ္ဂလိကပိုင်	လုပ်သားအင်အား
-မရှိပါ-					

(ဃ) အိမ်တွင်းစက်မှုလက်မှုလုပ်ငန်းများ

စဉ်	စက်မှုလက်မှုလုပ်ငန်းအမျိုးအစား	အရေအတွက်	လုပ်သားအင်အား
၁	စက်ချုပ်လုပ်ငန်း	၂၅	၆၄
၂	ပန်းတိမ်လုပ်ငန်း	၂၂	၉၅
၃	ပန်းဘဲ	၇	၃၂
၄	မုန့်လုပ်ငန်း	၁	၅
၅	အုန်းဆံကြိုးလုပ်ငန်း	-	-
မြို့နယ်ချုပ်		၅၅	၁၉၆

ကန့်သတ်

ကန့်သတ်

၃၅

သစ်တောလုပ်ငန်းဆောင်ရွက်မှုအခြေအနေ

၃၃။ ပေါက်တောမြို့နယ်၏ သစ်တောလုပ်ငန်းနှင့် ပတ်သက်သော အချက်အလက်များမှာ အောက်ပါအတိုင်းဖြစ်ပါသည်-

(က) သစ်တောများ

စဉ်	အကြောင်းအရာ	ဧရိယာ(ဧက)	ပေါက်သည့်အပင်များ
၁	ကြိုးဝိုင်း	-မရှိပါ-	
၂	ကြိုးပြင်		

(ခ) စီးပွားဖြစ်သစ်တောစိုက်ခင်း

စဉ်	စိုက်ပျိုးသူ	နိုင်ငံ/ပုဂ္ဂလိကပိုင်	စိုက်ဧက	တည်နေရာ	အပင်အမျိုးအစား	အရေအတွက်
၁	-	အစိုးရ	၁၅၀	နတ်တောင်ပြင်	ကျွန်း	၈၀
၂	-	အစိုးရ	၁၀၀	ပိန်နဲချောင်း	ကျွန်း	၆၀
၃	-	အစိုးရ	၁၀၀	ကြိမ်ခွေမော်	အော်ရေရှား	၉၀
၄	-	အစိုးရ	၁၀၀	ဒါးကိုင်	။	၉၀
၅	-	အစိုးရ	၁၀၀	စက်နီး	ကျွန်း	၇၀
၆	-	အစိုးရ	၁၀၀	ကျောက်ကုတင်	။	၇၀
၇	-	အစိုးရ	၁၀၀	တန်းတင်	။	၅၀
၈	-	အစိုးရ	၁၀၀	မော်ထုတ်ကြီး	ပျဉ်းကတိုး	၉၀
၉	-	အစိုးရ	၁၀၀	မညင်းကိုင်း	ပျဉ်းကတိုး	၇၅
၁၀	-	အစိုးရ	၁၀၀	မော်ထုတ်ကြီး	ပျဉ်းကတိုး	၇၅
၁၁	-	အစိုးရ	၅၀	မော်ထုတ်ကြီး	ပျဉ်းကတိုး	၄၀
မြို့နယ်ချုပ်			၁၁၀၀			၇၉၀

ကန့်သတ်
၃၆

(ဂ) သစ်ထုတ်လုပ်မှု

စဉ်	အမျိုးအစား	နိုင်ငံ	ပုဂ္ဂလိကပိုင်	ထုတ်လုပ်မှု(တန်)
၁	ကျွန်း			-မရှိပါ-
၂	ပျဉ်းကတိုး			
၃	ပိတောက်			
၄	ကညင်			
၅	အင်/အင်ကြင်း			
၆	အခြား			

(ဃ) သစ်တောထွက်ပစ္စည်းများ

စဉ်	အမျိုးအစား	ရေတွက်ပုံ	ထုတ်လုပ်မှု
၁	ထင်း	တန်	၁၃၇
၂	မီးသွေး	တန်	၁၀
၃	ဝါး	လုံး	၃၁၀၀၀
၄	ကြိမ်	-	-
၅	ရှားစေး	-	-
၆	သစ်ခေါက်	-	-
၇	သစ်ခွ	-	-
၈	သနပ်ခါး	-	-
၉	ဖာလာစေ့	-	-
၁၀	ပျားရည်	ပိဿာ	-
၁၁	ဓနိ	ဗျစ်	၅၇၀၀၀

ကန့်သတ်

၃၇

တွင်းထွက်ပစ္စည်းထုတ်လုပ်မှုလုပ်ငန်း

၃၄။ ပေါက်တောမြို့နယ်တွင် တွင်းထွက်ပစ္စည်းထုတ်လုပ်မှုလုပ်ငန်း နှင့်ပတ်သက်သော အချက်အလက်များမှာ အောက်ပါအတိုင်း ဖြစ်ပါသည်-

(က) သတ္တုတူးဖော်ထုတ်လုပ်မှု

စဉ်	ခါတ် သတ္တု အမျိုးအစား	ထွက်ရှိသည့် ဒေသ	ထုတ်လုပ်မှု ပမာဏ	ထုတ်လုပ်မှုတန်ဖိုး (ကျပ်သန်းပေါင်း)
	-မရှိပါ-			

(ခ) ကျောက်မျက်တူးဖော်ထုတ်လုပ်မှု

စဉ်	လုပ်ငန်း တည်နေရာ	ကျောက်မျက်ရတနာအမျိုးအစား						
		ရွှေ	ငွေ	ကျောက် စိမ်း	နီလာ	စိန်	ပတ္တမြား	ပုလဲ
	-မရှိပါ-							

စွမ်းအင်နှင့်လျှပ်စစ်ကဏ္ဍ

၃၅။ ပေါက်တောမြို့နယ်၏ စွမ်းအင်/ လျှပ်စစ်ကဏ္ဍနှင့် ပတ်သက်သော အချက်အလက်များမှာ အောက်ပါအတိုင်း ဖြစ်ပါသည်-

(က) ရေနံထုတ်လုပ်မှု

စဉ်	ရေနံတွင်း အမည်	နိုင်ငံပိုင်	ပုဂ္ဂလိကပိုင်	တစ်နှစ်ထွက်ရှိမှု စည်ပေါင်း
	-မရှိပါ-			

ကန့်သတ်

ကန့်သတ်

၃၈

(ခ) ရေနံချက်စက်ရုံ

စဉ်	ရေနံချက်စက်ရုံအမည်	နိုင်ငံ/ ပုဂ္ဂလိကပိုင်	တစ်နှစ်ထွက်ရှိမှုစည်ပေါင်း					
			ဒီဇယ်	ရေနံဆီ	လေယာဉ်ဆီ	အော့တိုဆီ	ဓါတ်ဆီ	ချောဆီ
-မရှိပါ-								

(ဂ) ဓါတ်ဆီ/ဒီဇယ်အရောင်းဆိုင်

စဉ်	ဆိုင်အမည်	နိုင်ငံပိုင်	ပုဂ္ဂလိကပိုင်	တစ်နှစ်ရောင်းချမှု (စည်ပေါင်း)	
				ဓါတ်ဆီ	ဒီဇယ်
၁	ဦးပုတုချော	-	ပုဂ္ဂလိကပိုင်	၉၅	၈၀
၂	ဦးစံမောင်ဖြူ	-	ပုဂ္ဂလိကပိုင်	၂၅	၂၀
၃	ဦးမဲလုံး	-	ပုဂ္ဂလိကပိုင်	၇၈	၆၅
၄	ဒေါ်အုံးခင်	-	ပုဂ္ဂလိကပိုင်	၇၂	၅၅
၅	ဦးသန်းထွန်း	-	ပုဂ္ဂလိကပိုင်	၇၀	၅၀
၆	ဦးအောင်ကျော်ဖြူ	-	ပုဂ္ဂလိကပိုင်	၄၅	၃၇
၇	ဦးညီညီသာ	-	ပုဂ္ဂလိကပိုင်	၅၄	၃၀
၈	ဦးဘဌေး	-	ပုဂ္ဂလိကပိုင်	၆၅	၅၃
၉	ဦးစေသူအောင်	-	ပုဂ္ဂလိကပိုင်	၁၁၀	၇၅
၁၀	ဦးကျော်သန်း	-	ပုဂ္ဂလိကပိုင်	၆၀	၄၇
၁၁	ဦးအောင်မင်းဦး	-	ပုဂ္ဂလိကပိုင်	၉၀	၇၀
၁၂	ဦးနေလင်း	-	ပုဂ္ဂလိကပိုင်	၅၀	၃၀
	မြို့နယ်ချုပ်	-		၈၁၄	၆၁၂

ကန့်သတ်

ကန့်သတ်

၃၉

(ဃ) သဘာဝဓါတ်ငွေ့ပိုက်လိုင်း

စဉ်	ပိုက်လိုင်းအမည်	မြို့နယ်အတွင်း		အရှည်မိုင်
		ကျေးရွာမှ	ကျေးရွာထိ	
		-မရှိပါ-		

(င) သဘာဝဓါတ်ငွေ့ထုတ်လုပ်မှု

စဉ်	သဘာဝဓါတ်ငွေ့ လုပ်ကွက်/စက်ရုံ အမည်	နိုင်ငံပိုင်	ပုဂ္ဂလိကပိုင်	တစ်နှစ်ထွက်ရှိမှု ကုဗပေပေါင်း
		-မရှိပါ-		

(စ) သဘာဝဓါတ်ငွေ့အရောင်းဆိုင်များ

စဉ်	သဘာဝဓါတ်ငွေ့ ဆိုင်အမည်	နိုင်ငံပိုင်	ပုဂ္ဂလိကပိုင်	တစ်နှစ်ရောင်းရ ကုဗပေပေါင်း
		-မရှိပါ-		

(ဆ) လျှပ်စစ်ဓါတ်အားထုတ်လုပ်မှု/ရရှိမှု

စဉ်	စက်ရုံအမည်	အမျိုး အစား	နိုင်ငံပိုင်	ပုဂ္ဂလိက ပိုင်	တစ်နှစ်ထွက်ရှိ (KW)
၁			- မရှိပါ -		

ကန့်သတ်

၄၀

(ဇ) ဓါတ်အားခွဲရုံ

စဉ်	ဓါတ်အားခွဲရုံ အမည်	နိုင်ငံပိုင်	ပုဂ္ဂလိကပိုင်	ရရှိ/ဖြန့်ဖြူးသည့် ဓါတ်အား (KW)
၁	33/11KV 5MVA ဓါတ်အားခွဲရုံ	နိုင်ငံပိုင်	-	၉၀၀၀

(ဈ) ထရန်စဖော်မာအရေအတွက်

စဉ်	ထရန်စဖော်မာ အမျိုးအစား	အရေအတွက်	ဖြန့်ဖြူးသည့် ဓါတ်အား (KVA)
၁	AG+KTK	၂၀	၂၆၇၀
	မြို့နယ်ချုပ်	၂၀	၂၆၇၀

(ည) လျှပ်စစ်ဓါတ်အားသုံးစွဲမှု

စဉ်	လိုအပ်သည့်ပမာဏ (KW)	ရရှိသည့် ပမာဏ (KW)	သုံးစွဲသည့် ပမာဏ (KW)	လို/ပို ပမာဏ (KW)
၁	၃၃၀၀၀	၈၀၀၀	၃၃၀၀၀	၅၀၀၀
မြို့နယ်ချုပ်	၃၃၀၀၀	၈၀၀၀	၃၃၀၀၀	၅၀၀၀

မှတ်ချက်။ လိုအပ်သော ပမာဏမှာ မြို့တွင်း၌ ထရန်စဖော်မာများ လိုအပ်ချက်ဖြစ်ပါသည်။

ကန့်သတ်

၄၁

ဆက်သွယ်ရေး

၃၆။ ပေါက်တောမြို့နယ်၏ ဆက်သွယ်ရေးကဏ္ဍနှင့်ပတ်သက်သော အချက်အလက်များမှာ အောက်ပါအတိုင်းဖြစ်ပါသည်-

(က) စာတိုက်၊ ကြေးနန်း၊ တယ်လီဖုန်း၊ အင်တာနက်

စဉ်	မြို့နယ်	စာတိုက်	ကြေးနန်း	တယ်လီဖုန်း အရေအတွက်				လက်လှည့်ဖုန်း (လုံး)	အင်တာနက် လက်ခံသွင်းရေ	အင်တာနက် အသုံးပြုသူဦးရေ
				အော်တိုဖုန်း (လုံး)	IP star	Cord less	Mobile			
၁	ပေါက်တော	၁	၁	၂၁	၁	-	၇၅၀၀၀	-	၅၀၀၀	၄၀၀၀
	မြို့နယ်ချုပ်	၁	၁	၂၁	၁	-	၇၅၀၀၀	-	၅၀၀၀	၄၀၀၀

ပေါက်တောမြို့နယ်တွင် လူဦးရေ(၁၈၉၇၉၉)ဦးရှိရာ ဖုန်း (၇၅၀၀၀) လုံးအသုံးပြုလျက်ရှိသဖြင့် ဖုန်းသုံးစွဲမှုရာခိုင်နှုန်းမှာ (၃၉.၅၁)% ဖြစ်ပါသည်။

(ခ) ရုပ်သံလွှင့်ရုံ/ထပ်ဆင့်လွှင့်ရုံ

စဉ်	အသံလွှင့်ရုံအမည်	လွှင့်အား	လွှင့်နိုင်သည့်ဧရိယာ	ထပ်ဆင့်အသံလွှင့်ရုံ အမည်	လွှင့်အား	လွှင့်နိုင်သည့်ဧရိယာ	မှိုက်ခရိုဝေ့(စ်) စခန်း	ရေဒီယိုအသံလွှင့်ရုံ
၁	-	-	-	-	-	-	၁	-
	မြို့နယ်ချုပ်	-	-	-	-	-	၁	-

ကန့်သတ်

၄၂

ပို့ဆောင်ရေးနှင့် လမ်းပန်းဆက်သွယ်ရေးလုပ်ငန်း

၃၇။ ပေါက်တောမြို့နယ်၏ ပို့ဆောင်ရေးနှင့် လမ်းပန်းဆက်သွယ်ရေးလုပ်ငန်းနှင့် ပတ်သက်သော အချက်အလက်များမှာ အောက်ပါအတိုင်း ဖြစ်ပါသည်-

(က) လေကြောင်းလမ်း

စဉ်	လေဆိပ်/ရဟတ်ယာဉ်ကွင်းအမည်	တည်နေရာ	မှတ်ချက်
၁	ရဟတ်ယာဉ်ကွင်း (၃)ကွင်း	အနောက်ပိုင်းရပ်ကွက်	
မြို့နယ်ချုပ်			

(ခ) ရေကြောင်းလမ်း

စဉ်	ရေကြောင်းလမ်းအမည်	မြို့နယ်အတွင်း		အရှည် ရေမိုင်	ဆိပ်ကမ်း အရေအတွက်	
		မှ	ထိ		သင်္ဘောဆိပ်	အခြား
၁	သပြေကန်-ပေါက်တော	သပြေကန်	ပေါက်တော	၁၈	-	၁
၂	ကံချောင်း-ပေါက်တော	ကံချောင်း	။	၈	-	၁
၃	သစ်ပုတ်-ပေါက်တော	သစ်ပုတ်	။	၁၆	-	၁
၄	အလယ်ကျွန်း-ပေါက်တော	အလယ်ကျွန်း	။	၁၀	-	၁
၅	ကျောက်တောင်-ပေါက်တော	ကျောက်တောင်	။	၁၄	-	၁
၆	တောင်ချောင်း-ပေါက်တော	တောင်ချောင်း	။	၁၂	-	၁
၇	မညှင်းကိုင်း-ပေါက်တော	မညှင်းကိုင်း	။	၁၄	-	၁

ကန့်သတ်

ကန့်သတ်

၄၃

စဉ်	ရေးကြောင်း လမ်းအမည်	မြို့နယ်အတွင်း		အရှည် ရေမိုင်	ဆိပ်ကမ်း အရေးအတွက်	
		မှ	ထိ		သင်္ဘော ဆိပ်	အ ခြား
၈	တောင်ဖူး- ပေါက်တော	တောင်ဖူး	ပေါက်တော	၈	-	၁
၉	ကံဆိပ်- ပေါက်တော	ကံဆိပ်	။	၁၃	-	၁
၁၀	ကျောက်မောင်း- ပေါက်တော	ကျောက် မောင်း	။	၂၃	-	၁
၁၁	ကံချောင်း- စစ်တွေ	ကံချောင်း	စစ်တွေ	၂၂	-	၁
၁၂	သစ်ပုပ်-စစ်တွေ	သစ်ပုပ်	စစ်တွေ	၂၀	-	၁
၁၃	အလယ်ကျွန်း- စစ်တွေ	အလယ်ကျွန်း	စစ်တွေ	၂၅	-	၁
၁၄	ကျောက်တောင်- စစ်တွေ	ကျောက် တောင်	စစ်တွေ	၂၈	-	၁
၁၅	ဖဒူ-စစ်တွေ	ဖဒူ	စစ်တွေ	၃၀	-	၁
၁၆	မညှင်းကိုင်း- စစ်တွေ	မညှင်းကိုင်း	စစ်တွေ	၁၃	-	၁
၁၇	တောင်းဖူး- စစ်တွေ	တောင်းဖူး	စစ်တွေ	၈	-	၁
၁၈	သဝင်ချောင်း- စစ်တွေ	သဝင်ချောင်း	စစ်တွေ	၉	-	၁
၁၉	ဆင်တက်မော်- စစ်တွေ	ဆင်တက်မော်	စစ်တွေ	၁၀	-	၁
၂၀	မြင်းကပ်-စစ်တွေ	မြင်းကပ်	စစ်တွေ	၁၁	-	၁
၂၁	ကြိမ်ခွေမော်- စစ်တွေ	ကြိမ်ခွေမော်	စစ်တွေ	၈	-	၁
၂၂	စိုးမဲကျို-စစ်တွေ	စိုးမဲကျို	စစ်တွေ	၁၈	-	၁
၂၃	တောလယ်- စစ်တွေ	တောလယ်	စစ်တွေ	၁၂	-	၁
၂၄	ချောင်းဝ- စစ်တွေ	ချောင်းဝ	စစ်တွေ	၁၀	-	၁
၂၅	သဲခုံ-စစ်တွေ	သဲခုံ	စစ်တွေ	၁၀	-	၁

ကန့်သတ်

ကန့်သတ်

၄၄

စဉ်	ရေးကြောင်း လမ်းအမည်	မြို့နယ်အတွင်း		အရှည် ရေမိုင်	ဆိပ်ကမ်း အရေးအတွက်	
		မှ	ထိ		သင်္ဘော ဆိပ်	အ ခြား
၂၆	သစ်ပုတ်ချိုင်း- စစ်တွေ	သစ်ပုတ်ချိုင်း	စစ်တွေ	၁၀	-	၁
၂၇	လက်ပံပြား- စစ်တွေ	လက်ပံပြား	စစ်တွေ	၁၅	-	၁
၂၈	ဆားပြင်- စစ်တွေ	ဆားပြင်	စစ်တွေ	၂၀	-	၁
၂၉	ကုလားချောင်း	ကုလားချောင်း	ပုဏ္ဏားကျွန်း	၉	-	၁
၃၀	လက်ပံပြား- ပုဏ္ဏားကျွန်း	လက်ပံပြား	။	၈	-	၁
၃၁	ငဝက်ရွှေ- ပုဏ္ဏားကျွန်း	ငဝက်ရွှေ	။	၈	-	၁
၃၂	လက်ပံပြား	မနော်သီရိ	-	၈	-	၁
၃၃	ဆင်တက်မော်	ပြိုင်းတောင်	-	၄	-	၁
၃၄	ပြားသူကြွယ်	မြင့်ဂါ	-	၄	-	၁
၃၅	တောင်းဖူး	မြင့်ဂါ	-	၂	-	၁
၃၆	တောင်ပုတ်ကော	ပေါက်တော	-	၆	-	၁
၃၇	ချောင်းကြီး	ပေါက်တော	-	၇	-	၁
၃၈	စိုင်းတုတ်	ပေါက်တော	-	၂	-	၂
၃၉	ပြွန်ခေါင်	ပေါက်တော	-	၁၀	-	၁
၄၀	စစ်ကဲပြင်	စစ်ကဲပြင်	စစ်တွေ	၈	-	၁
၄၁	တောင်ချောင်	တောင်ချောင်	စစ်တွေ	၁၁	-	၁
၄၂	ကံဆိပ်	ကံဆိပ်	ဆင်ပိုက်	၁	-	၁
၄၃	နရွေ	နရွေ	မင်းပြား	၁၆	-	၁
၄၄	မင်းတဲ	မင်းတဲ	စစ်တွေ	၆	-	၁
၄၅	ငပြီကျွန်း	ငပြီကျွန်း	စစ်တွေ	၅	-	၁
၄၆	အုန်းနံချောင်း	အုန်းနံချောင်း	စစ်တွေ	၁၆	-	၁
၄၇	ဂန်းကျ	ဂန်းကျ	ပုဏ္ဏားကျွန်း	၁၂	-	၁
၄၈	ဝက်မကျ	ဝက်မကျ	ပုဏ္ဏားကျွန်း	၆	-	၁

ကန့်သတ်

၄၅

စဉ်	ရေးကြောင်း လမ်းအမည်	မြို့နယ်အတွင်း		အရှည် ရေမိုင်	ဆိပ်ကမ်း အရေအတွက်	
		မှ	ထိ		သင်္ဘော ဆိပ်	အ ခြား
၄၉	ဗျိုင်းသစ်	ဗျိုင်းသစ်	စစ်တွေ	၃၂	-	၁
၅၀	ငရီချိုင့်	ငရီချိုင့်	စစ်တွေ	၃၅	-	၁
၅၁	ကုလားသိမ်	ကုလားသိမ်	စစ်တွေ	၁၇	-	၁
၅၂	ချောင်းနွယ်	ချောင်းနွယ်	ပေါက်တော	၁၃	-	၁
၅၃	နန်းတက်ကျွန်း	နန်းတက်ကျွန်း	ပေါက်တော	၃	-	၁
၅၄	နန်းတက်ကျွန်း	နန်းတက်ကျွန်း	စိုင်းတုတ်	၄	-	၁
၅၅	အလယ်ကျွန်း	အလယ်ကျွန်း (သစ်)	သာဇေ	၂	-	၁
၅၆	အလယ်ကျွန်း	အလယ်ကျွန်း (ဟောင်း)	သာဇေ	၂	-	၁
၅၇	ပေါက်တော	ပေါက်တော	စစ်တွေ	၁၆	-	၁
၅၈	ချောင်းနွယ်	ချောင်းနွယ်	မင်းပြား	၁၆	-	၁
၅၉	သာဇေ	သာဇေ	ပေါက်တော	၃	-	၁
၆၀	ဆည်သုံးတန်	ဆည်သုံးတန်	ပုဏ္ဏားကျွန်း	၁၀	-	၁
၆၁	သရက်	သရက်	နတ်တောင်	၁၁	-	၁
၆၂	ဇီးချိုမော်	ဇီးချိုမော်	ပေါက်တော	၇	-	၁

(ဂ) ရထားလမ်းနှင့် ဘူတာရုံများ

စဉ်	ရထားလမ်းအမည်	မြို့နယ်အတွင်း		အရှည် မိုင်	ဘူတာအရေ အတွက်	
		မှ	ထိ		ကြီး	သေး
-မရှိပါ-						

ကန့်သတ်

၄၆

(ဃ) ကားဂိတ်များ

စဉ်	ကားဂိတ် အမည်	ပြေးဆွဲသည့် ခရီးစဉ်	ပြေးဆွဲသည့်ယာဉ် အမျိုးအစား	ပြေးဆွဲ သည့်ယာဉ် စီးရေ
	-မရှိပါ-			

လမ်းဦးစီးဌာနလုပ်ငန်းများ

၃၈။ ပြည်သူ့ဆောက်လုပ်ရေးလုပ်ငန်းများမှာ အောက်ပါအတိုင်း
ဖြစ်ပါသည်-

(က) ကားလမ်း

စဉ်	ကားလမ်းအမည်	မြို့နယ်အတွင်း		အရှည် မိုင်
		မှ	ထိ	
	-မရှိပါ-			

(ခ) မြို့နယ်ချင်းဆက်လမ်းများ

စဉ်	လမ်းအမည်	အရှည် (မိုင်- ဖာလုံ)	အမျိုးအစား				မှတ် ချက်
			ကွန် ကရစ်	ကတ္တရာ	ကျောက် ချော	အမာခံ လမ်း	
၁	ပေါက်တော-မင်းပြား ကားလမ်း(အပိုင်း)	၂၁.၆	၁ ဖာလုံ	၄ မိုင်	၂/၄၅	-	

ကန့်သတ်

၄၇

(ဂ) တံတားများ

(၁) ပေ(၁၈၀) အထက်တံတားများ

စဉ်	တံတား အမည်	အရှည် (ပေ)	အမျိုးအစား	တည်ဆောက်သည့် ခုနှစ်	သွားလာနိုင်သည့် ယာဉ် (ကား/ရထား)
၁	စွန်ရဲတံတား	၁၂၁၆	RC	၂၀၁၄-၂၀၁၅	ကား
၂	ဆင်ခုံတိုင်တံတား	၉၀၀	RC	၂၀၁၄-၂၀၁၅	ကား
၃	ရွာချောင်းကြီးတံတား	၂၅၀	သစ်သား	၂၀၀၉-၂၀၁၀	ကား

(၂) ပေ(၁၈၀)အောက်တံတားများ

စဉ်	ပေ(၅၀)မှ (၁၈၀)ရှိ တံတား အမည်	အရှည် (ပေ)	အမျိုးအစား	တည်ဆောက်သည့် ခုနှစ်	သွားလာနိုင်သည့် ယာဉ် (ကား/ရထား)	ပေ(၅၀) အောက် တံတား အရေအတွက်
၁	ငတန်ချောင်း တံတား	၁၂၀'	သံကူကွန်ကရစ်	၂၀၁၅-၂၀၁၆	ကား	၆
၂	လက်တက်ချောင်း	၉၀'	သံကူကွန်ကရစ်	၂၀၁၅-၂၀၁၆	ကား	

ကန့်သတ်

၄၈

(ဃ) လမ်းတံတားသုံးစက်ကိရိယာများ

စဉ်	လမ်းတံတားသုံးစက်ကိရိယာများ				လုပ်သားဦး ရေ
	မြေထိုး စက်	မြေကော် စက်	မြေကြိတ် စက်	မြေသယ် ယာဉ်	
	-မရှိပါ-				

(င) လမ်း/ တံတားအသုံးပြုခကောက်ခံသည့်လုပ်ငန်း

စဉ်	တိုးဂိတ် အမည်	တည်နေရာ	လမ်း/တံတား အရှည်		ကုမ္ပဏီ/အဖွဲ့အစည်း/ လူပုဂ္ဂိုလ်
			မှ	ထိ	
	-မရှိပါ-				

ဟိုတယ်နှင့် ခရီးသွားလုပ်ငန်း

၃၉။ ပေါက်တောမြို့နယ်ရှိ ဟိုတယ်နှင့် ခရီးသွားလုပ်ငန်းနှင့် ပတ်သက်သော အချက်အလက်များမှာ အောက်ပါအတိုင်းဖြစ်ပါသည်-

(က) ဟိုတယ်၊ မိုတယ်၊ အင်း၊ တည်းခိုခန်း

(၁) ဟိုတယ်

စဉ်	ဟိုတယ်အမည်	ဟိုတယ်		အဆင့်	အခန်းပေါင်း
		နိုင်ငံ ပိုင်	ပုဂ္ဂလိ ကပိုင်		
	-မရှိပါ-				

ကန့်သတ်

ကန့်သတ်

၄၉

(၂) မိုတယ်၊ အင်း၊ တည်းခိုခန်း

စဉ်	မိုတယ်အရေတွက်	အင်းအရေအတွက်	တည်းခိုခန်း အရေအတွက်
၁	-	-	၂
မြို့နယ်ချုပ်	-	-	၂

(ခ) ကမ်းခြေနှင့် အပန်းဖြေနေရာများ

စဉ်	ကမ်းခြေ/အပန်းဖြေနေရာအမည်	တည်နေရာ
	-မရှိပါ-	

သမဝါယမအသင်းများ

၄၀။ ပေါက်တောမြို့နယ်တွင်ရှိသော သမဝါယမအသင်းများမှာ အောက်ပါအတိုင်း ဖြစ်ပါသည်-

စဉ်	သမဝါယမ အသင်းပေါင်း	သမဝါယမ အသင်းစုပေါင်း	မှတ်ချက်
၁	၄၇	၁	
မြို့နယ်ချုပ်	၄၇	၁	

ကန့်သတ်

၅၀

စီးပွားရေးဆိုင်ရာ အခြေခံအဆောက်အအုံများ

၄၁။ ပေါက်တောမြို့နယ်တွင်ရှိသော စီးပွားရေးဆိုင်ရာ အခြေခံအဆောက်အအုံများမှာ အောက်ပါအတိုင်း ဖြစ်ပါသည်-

(က) ကုမ္ပဏီ၊ ကုန်စည်ခိုင်၊ ပွဲရုံများ၊ ဈေးနှင့် ကုန်တိုက်များ

(၁) ကုမ္ပဏီများ

စဉ်	ကုမ္ပဏီအမည်	ဆောင်ရွက်သည့်လုပ်ငန်း	တည်နေရာ
၁	ဟိန်းခန့်ဇော်	ဆောက်လုပ်ရေး	အရှေ့ပိုင်းရပ်ကွက်၊ ပေါက်တောမြို့
၂	ဇွဲမင်း	ဆောက်လုပ်ရေး	အလယ်ပိုင်းရပ်ကွက်၊ ပေါက်တောမြို့
၃	နိုင်မင်းခန့်	ဆောက်လုပ်ရေး	အရှေ့ပိုင်းရပ်ကွက်၊ ပေါက်တောမြို့
၄	ငွေပုလဲရွှေဇင်	ဆောက်လုပ်ရေး	အလယ်ပိုင်းရပ်ကွက်၊ ပေါက်တောမြို့
၅	Vanishing Point	ဆောက်လုပ်ရေး	အလယ်ပိုင်းရပ်ကွက်၊ ပေါက်တောမြို့
၆	ခိုင်မြတ်ထွန်း	ဆောက်လုပ်ရေး	အလယ်ပိုင်းရပ်ကွက်၊ ပေါက်တောမြို့
၇	တန်းလွဲနဒီ	ဆောက်လုပ်ရေး	အရှေ့ပိုင်းရပ်ကွက်၊ ပေါက်တောမြို့
၈	ရွှေပေါက်သား	ဆောက်လုပ်ရေး	အလယ်ပိုင်းရပ်ကွက်၊ ပေါက်တောမြို့
၉	ခိုင်နေလင်း	ဆောက်လုပ်ရေး	အရှေ့ပိုင်းရပ်ကွက်၊ ပေါက်တောမြို့

ကန့်သတ်

ကန့်သတ်

၅၁

(၂) ကုန်စည်ခိုင်များ

စဉ်	ကုန်စည်ခိုင်အမည်	ရောင်းဝယ်သည့် ပစ္စည်းများ	တည်နေရာ
၁	ဦးကျော်မြင့်ချေ	ပုစွန်ခိုင်	အရှေ့ပိုင်း
၂	ဦးမောင်စိတ်	ပုစွန်ခိုင်	အရှေ့ပိုင်း
၃	ဦးသာစိန်	ပုစွန်ခိုင်	အရှေ့ပိုင်း
၄	ဦးမောင်သန်းတင်	ပုစွန်ခိုင်	အရှေ့ပိုင်း
၅	ဦးမောင်ပွင့်	ပုစွန်ခိုင်	အရှေ့ပိုင်း
၆	ဦးအောင်ထွန်းမြ	ပုစွန်ခိုင်	အရှေ့ပိုင်း
၇	ဦးခိုင်ကျော်လှ	ဂဏန်းခိုင်	အရှေ့ပိုင်း
၈	ဦးဦးကျော်ဝင်း	ဂဏန်းခိုင်	အရှေ့ပိုင်း

(၃) ပွဲရုံများ

စဉ်	ပွဲရုံအမည်	ရောင်းဝယ်သည့် ပစ္စည်းများ	တည်နေရာ
	-မရှိပါ-		

(၄) ဈေးများ

စဉ်	ဈေးအမည်	တည်နေရာ	မှတ်ချက်
၁	မြို့မဈေး	အရှေ့ပိုင်းရပ်ကွက်	
	မြို့နယ်ချုပ်		

(၅) ကုန်တိုက်များ

စဉ်	ကုန်တိုက်အမည်	တည်နေရာ	မှတ်ချက်
	-မရှိပါ-		

ကန့်သတ်

ကန့်သတ်

၅၂

(ခ) ဘဏ်များ

စဉ်	ဘဏ်အမည်	အစိုးရပိုင်	ပုဂ္ဂလိကပိုင်	စုစုပေါင်း
၁	စီးပွားရေးဘဏ်	အစိုးရ	-	၁
၂	လယ်ဖွံ့ဘဏ်	အစိုးရ	-	၁
	မြို့နယ်ချုပ်	-	-	၂

(ဂ) စတိုးဆိုင်နှင့် အရောင်းဆိုင်များ

စဉ်	ဆိုင်အမျိုးအစား	အရေအတွက်
၁	စတိုးဆိုင်	-
၂	ရွှေဆိုင်	၁၃
၃	လျှပ်စစ်ပစ္စည်းဆိုင်	၈
၄	ဖုန်း/ဖုန်းပစ္စည်းအရောင်းဆိုင်	၈
၅	စာအုပ်ဆိုင်	၂
၆	ဆေးဆိုင်	၄
၇	စားသောက်ဆိုင်	၂၉
၈	လက်ဖက်ရည်ဆိုင်	၁၉
၉	ကုန်စုံဆိုင်	၂၇
၁၀	စိုက်ပျိုးရေးပစ္စည်းဆိုင်	-
၁၁	ဆောက်လုပ်ရေးပစ္စည်းဆိုင်	၇
၁၂	ဝန်ဆောင်မှုလုပ်ငန်းဆိုင်	-
၁၃	ဆန်ဆိုင်	၁
၁၄	အဝတ်အထည်ဆိုင်	၈
၁၅	နိဗ္ဗာန်ကုန်ဆိုင်	၁
	မြို့နယ်ချုပ်	၁၂၇

ကန့်သတ်

ကန့်သတ်

၅၃

စည်ပင်သာယာရေးလုပ်ငန်းများ

၄၂။ ပေါက်တောမြို့နယ်၏ စည်ပင်သာယာရေးလုပ်ငန်းများမှာ အောက်ပါအတိုင်းဖြစ်ပါသည် -

(က) ဈေးလုပ်ငန်း

စဉ်	ဈေးအမည်	ဆိုင်ခန်းအရေအတွက်	နိုင်ငံပိုင်	ပုဂ္ဂလိကပိုင်	တည်နေရာ
၁	မြို့မဈေး	၃၄၅	နိုင်ငံပိုင်	-	အရှေ့ပိုင်း
	မြို့နယ်ချုပ်	၃၄၅			

(ခ) သောက်သုံးရေရရှိရေးလုပ်ငန်း

စဉ်	စက်ရုံအမည်	တည်နေရာ	အမျိုးအစား	တစ်ရက်ထုတ်လုပ်မှု (ဂါလံ)	ဖြန့်ဖြူးနိုင်မှု (အိမ်ခြေ)
၁	ရွှေသဇင်	အရှေ့ပိုင်း	ကြီး	၄၀	၁၀
၂	စိမ့်ချိုချို	အလယ်ပိုင်း	ကြီး	၄၀	၁၀

(ဂ) သန့်ရှင်းရေးလုပ်ငန်း

စဉ်	သန့်ရှင်းရေးသုံးစက်ကိရိယာများ(စီး)				လုပ်သားဦးရေ
	သန့်ရှင်းရေးယာဉ်	မိလ္လာယာဉ်	ဖုံစုပ်စက်	ရေစုပ်စက်	
၁	၃	-	-	၆	၄

ကန့်သတ်

၅၄

(ဃ) လမ်း/တံတားလုပ်ငန်း

(၁) လမ်းလုပ်ငန်း

စဉ်	လမ်းပေါင်း (လမ်း)	စုစုပေါင်းလမ်းအရှည် (ပေ)	ကွန်ကရစ်လမ်းပေါင်း		ကျောက်ခင်းလမ်းပေါင်း		မြေသားလမ်းပေါင်း	
			လမ်း	ပေ	လမ်း	ပေ	လမ်း	ပေ
၁	(၄)လမ်း	၁၉၅၀	၃	၁၄၁၀	၁	၅၄၀	-	-

(၂) တံတားလုပ်ငန်း

စဉ်	တံတားပေါင်း(စင်း)				
	သံ	ကွန်ကရစ်	အုတ်	သစ်သား	ပေါင်း
၁	-	၁	-	-	၁
မြို့နယ်ချုပ်	-	၁	-	-	၁

(၃) လမ်းတံတားသုံးစက်ကိရိယာများ

စဉ်	လမ်းတံတားသုံးစက်ကိရိယာများ				လုပ်သားဦးရေ
	မြေထိုးစက်	မြေကော်စက်	မြေကြိတ်စက်	မြေသယ်ယာဉ်	
၁	-	၁	-	၂	၄
မြို့နယ်ချုပ်	-	၁	-	၂	၄

ကန့်သတ်

ကန့်သတ်

၅၅

ပုံနှိပ်လုပ်ငန်းနှင့် မီဒီယာလုပ်ငန်းများ

၄၃။ ပေါက်တောမြို့နယ်တွင်ရှိသော ပုံနှိပ်တိုက်နှင့် မီဒီယာလုပ်ငန်းများမှာ အောက်ပါအတိုင်း ဖြစ်ပါသည်-

(က) ပုံနှိပ်လုပ်ငန်းနှင့် တေးသံသွင်း၊ ဗီဒီယို

စဉ်	ပုံနှိပ်စက်		လက်နှိပ်စက်	စီစဉ်	တေးသံသွင်း	ဗီဒီယို
	ရက်စွဲ	ပုံနှိပ်စက်				
၁	-	-	၃	၃	-	၁
မြို့နယ်ချုပ်	-	-	၃	၃	-	၁

(ခ) မီဒီယာလုပ်ငန်းများ

စဉ်	မြို့နယ်	သတင်းစာအမည်	တစ်လဖြန့်စောင်ရေ	ဂျာနယ်အမည်	တစ်လဖြန့်စောင်ရေ
၁	မရှိပါ				

ကန့်သတ်

၅၆

ဌာနဆိုင်ရာများမှ ကောက်ခံရရှိငွေနှင့် ဌာနဆိုင်ရာများသို့ ရန်ပုံငွေ ခွဲဝေ ချထားမှု

၄၄။ ပေါက်တောမြို့နယ်အတွင်းရှိ ဌာနဆိုင်ရာအလိုက် အခွန် ကောက်ခံရရှိမှုနှင့် ဌာနဆိုင်ရာများသို့ ရန်ပုံငွေခွဲဝေချထားမှုစာရင်း မှာ အောက်ပါအတိုင်း ဖြစ်ပါသည်-

(က) ဌာနဆိုင်ရာအလိုက်အခွန်ကောက်ခံရရှိမှု

စဉ်	ဌာနဆိုင်ရာအဖွဲ့အစည်း	ကောက်ခံရရှိငွေ
၁	မြို့နယ်ထွေ/အုပ်	၃၄၀၀၀၀၀
၂	စည်ပင်သာယာရေးအဖွဲ့	၈၅၀၅၅၆၅၀
၃	လယ်/စီ/အင်း	၄၃၅၃၃၆
၄	ဆက်သွယ်ရေး (စာတိုက်)	၉၈၇၅၇၇
၅	ဆက်သွယ်ရေး (ကြေးနန်း)	၁၀၂၅၀၀
၆	မွေး/ကု	၁၀၉၄၀၀၀
၇	လျှပ်စစ်	၅၁၈၂၇၂၅၅
၈	လဝက	၂၆၆၉၉
၉	စားသုံးသူရေးရာ	၅၅၅၀၀၀
၁၀	တရားရုံး	၄၅၈၀၀
၁၁	ငါးလုပ်ငန်း	၃၅၈၂၅၀၀
၁၂	သစ်တော	၂၂၃၀၀၀
	မြို့နယ်ချုပ်	၁၄၇၃၃၅၃၁၇

ကန့်သတ်

၅၇

(ခ) ဌာနဆိုင်ရာများသို့ ရန်ပုံငွေခွဲဝေချထားမှု

(ကျပ်သိန်းပေါင်း)

စဉ်	ဌာနဆိုင်ရာ အဖွဲ့အစည်း	ပြည်ထောင်စု အစိုးရခွဲဝေ ချထားငွေ	တိုင်း/ပြည်နယ် အစိုးရခွဲဝေ ချထားငွေ	စုစုပေါင်း
၁	မြို့နယ်ထွေ/အုပ်	-	၇၁.၆၃	၇၁.၆၃
၂	မြန်မာနိုင်ငံရဲတပ်ဖွဲ့	-	-	-
၃	မြို့နယ်စီမံကိန်း	-	-	-
၄	စိုက်ပျိုးရေး	-	၅၀၁.၅၇	၅၀၁.၅၇
၅	တရား	၁၀၉.၁၃	-	၁၀၉.၁၃
၆	ဥပဒေ	-	၅၉.၈၅	၅၉.၈၅
၇	စာရင်းရုံး	-	၁၂၂.၅၉	၁၂၂.၅၉
၈	ကျန်းမာရေး	၄၁၉၆.၃၅	-	၄၁၉၆.၃၅
၉	ပညာရေး	-	-	-

ကန့်သတ်

ကန့်သတ်
၅၈

စဉ်	ဌာနဆိုင်ရာ အဖွဲ့အစည်း	ပြည်ထောင်စု အစိုးရခွဲဝေချထားငွေ	တိုင်း/ပြည်နယ် အစိုးရခွဲဝေချထားငွေ	စုစုပေါင်း
၁၀	စည်ပင်	-	၅၉.၄၀	၅၉.၄၀
၁၁	မွေး/ကု	-	၇.၃၁	၇.၃၁
၁၂	လဝက	၁၄၃.၈၀	-	၁၄၃.၈၀၄
၁၃	လယ်/စီ/အင်း	-	-	-
၁၄	သ/မ	-	၂၀.၉၂	၂၀.၉၂
၁၅	ဆည်မြောင်း	၁၀.၀၀	၃၇၆၆.၀၀	၃၇၇၆.၀၀
၁၆	ပြန်ဆက်	၈၀.၄၁	-	၈၀.၄၁
၁၇	စီး/ဘဏ်	၆၅၆.၆၇	-	၆၅၆.၆၇
၁၈	လယ်/ဖွဲ့ ဘဏ်	၁၃၂၉.၄၈	-	၁၃၂၉.၄၈
၁၉	စားသုံးသူရေးရာ	-	-	-
၂၀	လျှပ်စစ်	-	၁၆၅၂၅.၀၀	၁၆၅၂၅.၀၀
၂၁	ရေကြောင်း	-	-	-
၂၂	စာတိုက်+ကြေးနန်း	၃၆.၆၈	-	၃၆.၆၈
၂၃	တယ်လီဖုန်း	၂၁၁.၉၂	-	၂၁၁.၉၂

ကန့်သတ်

ကန့်သတ်
၅၉

စဉ်	ဌာနဆိုင်ရာ အဖွဲ့အစည်း	ပြည်ထောင်စု အစိုးရခွဲဝေချထားငွေ	တိုင်း/ပြည်နယ် အစိုးရခွဲဝေချထားငွေ	စုစုပေါင်း
၂၄	သစ်တော	-	-	-
၂၅	အား/ကာ	-	၉၈၉.၀၀	၉၈၉.၀၀
၂၆	ငါးလုပ်ငန်း	-	၁၃.၈၃	၁၃.၈၃
၂၇	လမ်းဦးစီးဌာန	-	၃၂၅.၆၈	၃၂၅.၆၈
၂၈	ကျေးလက်ဦးစီးဌာန	၃၂.၁၇	-	၃၂.၁၇
၂၉	မီးသတ်ဦးစီးဌာန	-	-	-
၃၀	ကော်မရှင်	-	-	-
၃၁	ကျေးလက်လမ်း	၂၀.၆၅	၂၄၅.၅၀	၂၆၆.၁၅
၃၂	နတလ	၁၈၆.၅၇	-	၁၈၆.၅၇
	မြို့နယ်ချုပ်	၇၀၁၃.၈၃	၂၂၇၀၈.၂၈	၂၉၇၂၂.၀၂

ကန့်သတ်

၆၀

ပြည်တွင်းအသားတင်ထုတ်လုပ်မှုနှင့် ဝန်ဆောင်မှုတန်ဖိုး

၄၅။ ပေါက်တောမြို့နယ်၏ ပြည်တွင်းအသားတင် ထုတ်လုပ်မှုနှင့် ဝန်ဆောင်မှုတန်ဖိုးကို အောက်ပါအတိုင်း ဖော်ပြအပ်ပါသည် -

စဉ်	အကြောင်းအရာ	၂၀၁၇-၂၀၁၈ အသားတင် ထုတ်လုပ် မှုတန်ဖိုး	၂၀၁၈- ၂၀၁၉ ရည်မှန်း ချက် တန်ဖိုး	၂၀၁၈-၂၀၁၉ ခုနှစ် ဆောင်ရွက်နိုင်မှု		
				တန်ဖိုး	အကောင် အထည် ဖော်နိုင်မှု	တိုး တက်မှု %
၁	ထုတ်လုပ်မှုတန်ဖိုး	၁၅၀၅၅.၈	၁၅၈၅၂.၇	၅၅၅၉.၃	၃၅.၁	-၆၃.၁
၂	ဝန်ဆောင်မှု	၈၇၅၀.၈	၈၉၆၈.၄	၃၂၃၉.၃	၃၆.၁	-၆၂.၉
၃	ကုန်သွယ်မှုတန်ဖိုး	၄၄၇၃.၅	၄၇၉၀.၂	၁၄၉၁.၆	၃၁.၁	-၆၆.၇
၄	အသားတင်ထုတ် လုပ်မှုတန်ဖိုး	၂၈၂၇၉.၆	၂၉၆၁၁.၃	၁၀၂၉၀.၂	၃၄.၈	-၆၃.၉

တစ်ဦးချင်းဝင်ငွေ

၄၆။ ပေါက်တောမြို့နယ်၏ တစ်ဦးချင်းဝင်ငွေကို အောက်ပါ အတိုင်း ဖော်ပြအပ်ပါသည်-

စဉ်	၂၀၁၅-၁၆	၂၀၁၆-၁၇	၂၀၁၇-၁၈	၂၀၁၈-၁၉
၁	၅၇၂၁၈၅	၅၉၆၉၀၇	၉၁၂၇၂၂	-

ကန့်သတ် ၆၁

အသက်မွေးဝမ်းကျောင်းလုပ်ငန်းအလိုက် အလုပ်လုပ်သူဦးရေ
 ၄၇။ ပေါက်တောမြို့နယ်၏ အသက်မွေးဝမ်းကျောင်း လုပ်ငန်း အလိုက် အလုပ်လုပ်ကိုင်သူဦးရေမှာ အောက်ပါအတိုင်းဖြစ်ပါသည်-

စဉ်	အစိုးရဝန် ထမ်း	ဝန်ဆောင်မှု	စိုက်ပျိုးရေး	မွေးမြူရေး	အရောင်း အဝယ်	စက်မှုလက်မှု	ရေလုပ်ငန်း	ကျွန်း	အခြား	စုစုပေါင်း
၁	၂၁၈၈	၆၁၁၆	၁၄၈၈၈	၈၇၉၆	၂၈၅၉	၃၃၂	၃၀၂၁၈	၁၆၅၅၃	၁၅၆၇၆	၉၇၆၂၆

အလုပ်လုပ်နိုင်သူဦးရေနှင့် အလုပ်လက်မဲ့ဦးရေ

၄၈။ ပေါက်တောမြို့နယ်တွင်ရှိသော အလုပ်လုပ်နိုင်သူဦးရေနှင့် အလုပ် လက်မဲ့နှုန်းကို အောက်ပါအတိုင်း ဖော်ပြအပ်ပါသည်-

စဉ်	အလုပ် လုပ်နိုင် သူဦးရေ	လုပ်ငန်းခွင်ရှိ လုပ်သား ဦးရေ	အလုပ် လက်မဲ့ ဦးရေ	အလုပ်လက်မဲ့ ရာခိုင်နှုန်း
၁	၁၀၁၇၃၆	၉၇၆၂၆	၄၁၁၀	၄.၂%

ကန့်သတ်

၆၂

အခန်း(၇)

လူမှုရေးဆိုင်ရာအချက်အလက်များ

ပညာရေးကဏ္ဍ

၄၉။ ပေါက်တောမြို့နယ်တွင်ရှိသော ပညာရေးဆိုင်ရာအချက်အလက်များမှာ အောက်ပါအတိုင်း ဖော်ပြအပ်ပါသည် -

(က) အဆင့်မြင့်ပညာ

စဉ်	တက္ကသိုလ်/ ကောလိပ်/ သိပ္ပံကျောင်း အမည်	တည် နေ ရာ	အကျယ် အဝန်း (ဧက)	ဆရာ/ ဆရာမ ဦးရေ	ကျောင်း သား/သူ ဦးရေ	ဆရာနှင့် ကျောင်းသား အချိုး
-မရှိပါ-						

(ခ) အခြေခံပညာ

(၁) အထကကျောင်းများ

စဉ်	ကျောင်း အမည်	တည်နေရာ	အကျယ် အဝန်း (ဧက)	ဆရာ/ ဆရာမ ဦးရေ	ကျောင်း သား/ သူဦးရေ	ဆရာနှင့် ကျောင်း သား အချိုး	
၁	ပေါက်တော	အရှေ့ပိုင်း	၃.၆	၄၆	၁၂၀၃	၁:၂၆	
၂	လက်ပံပြား	လက်ပံပြား	၅.၅	၃၄	၇၁၃	၁:၂၁	
၃	ဆင်တက်မော်	ဆင်တက်မော်	၅.၁၂	၂၄	၄၅၈	၁:၁၉	
၄	သဝင်ချောင်း	သဝင်ချောင်း	၀.၇၅	၃၅	၅၃၈	၁:၁၅	
၅	မြင့်ဂါ	မြင့်ဂါ	၆.၅	၂၉	၇၃၀	၁:၂၅	
၆	အထက	ကျောက်တောင်	၄.၈၅	၂၉	၈၈၇	၁:၃၀	
၇	အထက	သပြေကန်	၂.၂	၂၅	၄၆၅	၁:၁၈	
၈	အထက	ဖဒူအလယ်	၄.၆၅	၂၃	၆၅၄	၁:၂၈	
မြို့နယ်ချုပ်					၂၄၅	၅၆၄၈	၁:၂၃

ကန့်သတ်

ကန့်သတ်

၆၃

(၂) အထကကျောင်းခွဲများ

စဉ်	ကျောင်းအမည်	တည်နေရာ	အကျယ်အဝန်း (ဧက)	ဆရာ/ဆရာမ ဦးရေ	ကျောင်းသား/သူဦးရေ	ဆရာနှင့်ကျောင်းသား အချိုး
၁	အထက(ခွဲ)	မြို့မ	၇.၇၆	၃၂	၆၆၁	၁:၂၁
၂	အထက(ခွဲ)	ယာတိုက်	၇.၈	၂၆	၄၉၈	၁:၁၉
၃	အထက(ခွဲ)	ကံဆိပ်	၁.၉၂	၁၃	၁၄၇	၁:၁၁
၄	အထက(ခွဲ)	ညောင်ပင်ချိုင့်	၅.၀	၁၆	၁၈၃	၁:၁၁
၅	အထက(ခွဲ)	အလယ်ကျွန်း	၀.၈၆	၂၀	၃၄၇	၁:၁၇
၆	အထက(ခွဲ)	ကန်ချောင်း	၁.၅	၁၈	၂၂၆	၁:၁၂
၇	အထက(ခွဲ)	ပြိုင်းတောင်	၁.၁	၁၅	၅၁၅	၁:၃၄
မြို့နယ်ချုပ်				၁၄၀	၂၅၇၇	၁:၁၈

(၃) အလကကျောင်းများ

စဉ်	ကျောင်းအမည်	တည်နေရာ	အကျယ်အဝန်း (ဧက)	ဆရာ/ဆရာမ ဦးရေ	ကျောင်းသား/သူဦးရေ	ဆရာနှင့်ကျောင်းသား အချိုး
၁	အလက	တောင်းဖူး	၁.၄၇	၁၄	၂၃၉	၁:၁၇
၂	အလက	ကြိမ်ခွေမော်	၂.၂	၁၄	၃၅၉	၁:၂၅
၃	အလက	ငနူရေ	၄.၈	၁၅	၃၂၉	၁:၂၁
၄	အလက	တောင်ချောင်	၂.၄	၁၁	၂၈၁	၁:၂၅
၅	အလက	ဆားပြင်	၂.၀	၁၄	၄၀၄	၁:၂၈
၆	အလက	ပိန်နဲချောင်း	၀.၅၂	၉	၁၃၉	၁:၁၅
၇	အလက	တောင်ပုတ္တေ	၄.၀၁	၁၃	၃၂၈	၁:၂၅
၈	အလက	ပုဏ္ဏားကြီး	၁.၂၈	၁၄	၄၆၂	၁:၃၃
၉	အလက	ငွေတွင်းဒွေ	၁.၁၈	၁၃	၅၀၂	၁:၃၉

ကန့်သတ်

ကန့်သတ်

၆၄

စဉ်	ကျောင်းအမည်	တည်နေရာ	အကျယ်အဝန်း (ဧက)	ဆရာ/ဆရာမဦးရေ	ကျောင်းသား/သူဦးရေ	ဆရာနှင့်ကျောင်းသားအချိုး
၁၀	အလက	ချောင်းနွယ်	၃.၀	၁၂	၂၅၁	၁:၂၁
၁၁	အလက	မညှင်းကိုင်း	၂.၄၈	၁၃	၂၅၃	၁:၁၈
၁၂	အလက	ငပြီတက်	၄.၅	၁၃	၅၅၈	၁:၄၃
၁၃	အလက	ဆင်အိုင်	၁.၀	၁၁	၁၈၁	၁:၁၆
၁၄	အလက	မောက်ပြား	၀.၂၂	၁၀	၂၄၅	၁:၂၄
၁၅	အလက	သစ်ပုတ်	၁.၂၂	၁၃	၄၅၀	၁:၃၅
၁၆	အလက	ငဝက်စွေ	၂.၂	၁၅	၃၈၉	၁:၂၆
၁၇	အလက	ဟင်းခရော်	၀.၈၅	၁၀	၃၀၃	၁:၃၀
၁၈	အလက	ကျောက်စု	၃.၆	၁၀	၂၂၉	၁:၂၃
၁၉	အလက	မျိုင်းသစ်	၁.၀	၁၃	၂၄၆	၁:၁၉
၂၀	အလက	ချီဝေ	၁.၀၃	၁၂	၃၃၃	၁:၂၇
၂၁	အလက	မြတ်	၂.၀	၉	၂၉၁	၁:၃၂
၂၂	အလက	စိုးမဲကျို	၁.၀၈	၁၁	၃၅၇	၁:၃၂
မြို့နယ်ချုပ်				၂၆၉	၇၁၃၁	၁:၂၇

(၄) အလကကျောင်းခွဲများ

စဉ်	ကျောင်းအမည်	တည်နေရာ	အကျယ်အဝန်း (ဧက)	ဆရာ/ဆရာမဦးရေ	ကျောင်းသား/သူဦးရေ	ဆရာနှင့်ကျောင်းသားအချိုး
၁	အလက(ခွဲ)	ကျောက်ဆိပ်	၀.၆	၁၄	၂၄၀	၁:၁၇
၂	အလက(ခွဲ)	တောင်ညို	၂.၀	၉	၁၄၃	၁:၁၆
၃	အလက(ခွဲ)	ဒါးကိုင်း	၁.၃	၁၀	၁၉၂	၁:၁၉
၄	အလက(ခွဲ)	လက်မယာ	၂.၀	၁၁	၃၀၈	၁:၂၈
၅	အလက(ခွဲ)	ကျောက်ပြင်	၂.၅	၁၀	၁၅၂	၁:၁၅

ကန့်သတ်

ကန့်သတ် ၆၅

စဉ်	ကျောင်း အမည်	တည် နေရာ	အကျယ် အဝန်း (ဧက)	ဆရာ/ ဆရာမ ဦးရေ	ကျောင်း သား/ သူဦးရေ	ဆရာနှင့် ကျောင်း သား အချိုး
၆	အလက(ခွဲ)	ဂြင်းဒွေ	၀.၅၇	၆	၁၂၈	၁:၂၁
၇	အလက(ခွဲ)	ကြိုင်းရီ	၀.၅၄	၇	၂၇၀	၁:၃၈
၈	အလက(ခွဲ)	ငဖြူရွာ	၀.၉၈	၉	၁၈၁	၁:၂၀
၉	အလက(ခွဲ)	ကံမြင့်	၁.၂	၈	၂၁၀	၁:၂၆
၁၀	အလက(ခွဲ)	နတ်ရှင်	၁.၂	၁၀	၁၇၈	၁:၁၈
၁၁	အလက(ခွဲ)	ချောင်းစောက်	၀.၇၃	၁၀	၂၁၅	၁:၂၁
၁၂	အလက(ခွဲ)	ဆည်သုံးတန်	၁.၁	၈	၁၈၀	၁:၂၃
၁၃	အလက(ခွဲ)	ယင်ရဲကန်	၀.၅၈	၉	၂၀၄	၁:၂၃
၁၄	အလက(ခွဲ)	မီးကျောင်းတက်	၁.၀၇	၈	၁၁၃	၁:၁၄
၁၅	အလက(ခွဲ)	ဝက်မကျ	၀.၇၅	၈	၂၄၃	၁:၃၀
၁၆	အလက(ခွဲ)	ငရဘက်ချိုင့်	၁.၀	၈	၂၇၉	၁:၃၅
၁၇	အလက(ခွဲ)	တူရားချောင်း	၄.၀	၆	၂၃၈	၁:၄၀
၁၈	အလက(ခွဲ)	တန်းတင်	၀.၈	၈	၂၁၇	၁:၂၇
၁၉	အလက(ခွဲ)	သဲခုံ	၁.၁	၉	၂၇၇	၁:၃၁
၂၀	အလက(ခွဲ)	ချောင်းဝ	၁.၄	၁၀	၁၈၃	၁:၁၈
	မြို့နယ်ချုပ်			၁၇၈	၄၁၅၁	၁:၂၃

(၅) မူလတန်းလွန်ကျောင်းများ

စဉ်	ကျောင်း အရေအတွက်	ဆရာ/ ဆရာမ ဦးရေ	ကျောင်းသား/ သူဦးရေ	ဆရာနှင့် ကျောင်းသား အချိုး
၁	၄၃	၂၉၀	၇၂၃၄	၁:၂၅

ကန့်သတ်

၆၆

(၆) အမကကျောင်းများ

စဉ်	ကျောင်းအရေအတွက်	ဆရာ/ဆရာမဦးရေ	ကျောင်းသား/သူဦးရေ	ဆရာနှင့်ကျောင်းသားအချိုး
၁	၆၂	၂၅၂	၁၀၉၈၇	၁:၄၄

(ဂ) မူလတန်းကြိုကျောင်း

စဉ်	ကျောင်းအမည်	တည်နေရာ	ဆရာ/ဆရာမဦးရေ	ကျောင်းသား/သူဦးရေ	အချိုး
၁	- မရှိပါ -				
	မြို့နယ်ချုပ်				

(ဃ) ဘုန်းတော်ကြီးသင် ပညာရေးကျောင်း

စဉ်	ကျောင်းအမည်	တည်နေရာ	ဆရာ/ဆရာမဦးရေ	ကျောင်းသား/သူဦးရေ	အချိုး
၁	လက်ပံပြား	လက်ပံပြား	၃	၈၇	၁:၂၉
၂	ငပြီကျွန်း(ရွာမ)	ငပြီကျွန်း(ရွာမ)	၅	၁၇၃	၁:၃၄
၃	ဝါးလန်းကုန်း	ဝါးလန်းကုန်း	၃	၁၁၀	၁:၃၆
၄	ငပြီကျွန်း(သရက်တော)	ငပြီကျွန်း(သရက်တော)	၁၅	၁၀၂၈	၁:၆၉
၅	ဂြစ်ချောင်း	ဂြစ်ချောင်း	၅	၁၆၇	၁:၃၃
၆	အုန်းတောချောင်း	အုန်းတောချောင်း	၇	၂၀၂	၁:၂၈
၇	သဝင်ချောင်း	သဝင်ချောင်း	၅	၁၆၀	၁:၃၂
၈	နားထိုင်းပြင်	နားထိုင်းပြင်	၂	၅၅	၁:၂၈
၉	တန်းလွှဲချောင်း	တန်းလွှဲချောင်း	၆	၁၇၇	၁:၂၉
၁၀	မညှင်းကိုင်း	မညှင်းကိုင်း	၃	၁၂၈	၁:၄၂
၁၁	ဘဝမ်းချောင်းဝစုရပ်ကွက်	ဘဝမ်းချောင်းဝစုရပ်ကွက်	၇	၂၈၂	၁:၄၀
၁၂	ကန်ချောင်း	ကန်ချောင်း	၇	၂၈၀	၁:၄၀
၁၃	ကံဆိပ်	ကံဆိပ်	၁၁	၃၈၈	၁:၃၅
၁၄	ဖဒူချေ	ဖဒူချေ	၄	၁၇၃	၁:၄၃
	မြို့နယ်ချုပ်		၈၃	၃၄၁၀	၁:၄၁

ကန့်သတ်

ကန့်သတ်

၆၇

(င) ကျောင်းနေအရွယ်ကလေးများ ကျောင်းအပ်နှံမှု

စဉ်	(၅)နှစ်ပြည့်ကလေး			ကျောင်းအပ်နှံမှု			ကျောင်းအပ်နှံမှု %
	ကျား	မ	ပေါင်း	ကျား	မ	ပေါင်း	
၁	၂၂၀၉	၂၂၉၃	၄၅၀၂	၂၁၇၅	၂၂၈၃	၄၄၅၈	၉၉.၀၂%
မြို့နယ်ချုပ်	၂၂၀၉	၂၂၉၃	၄၅၀၂	၂၁၇၅	၂၂၈၃	၄၄၅၈	၉၉.၀၂%

(စ) တက္ကသိုလ်ဝင်တန်း အောင်မြင်မှု

စဉ်	၂၀၁၆-၂၀၁၇ ခုနှစ်				၂၀၁၇-၂၀၁၈ ခုနှစ်			
	စာရင်းရှိ	ဖြေဆို	အောင်မြင်	%	စာရင်းရှိ	ဖြေဆို	အောင်မြင်	%
၁	၁၇၆၁	၁၆၂၄	၁၄၁၁	၈၈.၈၁%	၁၈၆၃	၁၇၂၁	၂၀၀၃	၁၇.၁၆%
မြို့နယ်ချုပ်	၁၇၆၁	၁၆၂၄	၁၄၁၁	၈၈.၈၁%	၁၈၆၃	၁၇၂၁	၂၀၀၃	၁၇.၁၆%

(ဆ) စာတတ်မြောက်မှုရာနှုန်း

စဉ်	မြို့နယ်လူဦးရေ	(၁၅)နှစ်အထက်လူဦးရေ	စာတတ်မြောက်ဦးရေ	စာတတ်မြောက်မှုနှုန်း
၁	၁၈၉၇၉၉	၁၀၂၃၇၈	၉၉၈၄၃	၉၇.၅၂%
မြို့နယ်ချုပ်		၁၀၂၃၇၈	၉၉၈၄၃	၉၇.၅၂%

ကန့်သတ်

ကန့်သတ်

၆၈

(ဇ) သင်ကြားမှု၊ သင်ယူမှု၊ အထောက်အကူပြုစာသင်ခန်းများ ဖွင့်လှစ်နိုင်မှု အခြေအနေ

(၁) အထကကျောင်းများ

ဇွဲ	အထက်တန်းကျောင်း					
	စာရင်းရှိ	Media တပ်ပြီး	3PLT တပ်ပြီး	2PLT တပ်ပြီး	1PLT တပ်ပြီး	ပေါင်း
၁	၁	-	၇	၁	-	၁
မြို့ချုပ်	၁	-	၇	၁	-	၁

(၂) အလက ကျောင်းများ

ဇွဲ	အလယ်တန်းကျောင်း					
	စာရင်းရှိ	Media တပ်ပြီး	3PLT တပ်ပြီး	2PLT တပ်ပြီး	1PLT တပ်ပြီး	ပေါင်း
၁	၂၂	-	၃	၁၁	၁	၂၂
မြို့ချုပ်	၂၂	-	၃	၁၁	၁	၂၂

(၃) အမက ကျောင်းများ

ဇွဲ	မူလတန်းကျောင်း					
	စာရင်းရှိ	Media တပ်ပြီး	3PLT တပ်ပြီး	2PLT တပ်ပြီး	1PLT တပ်ပြီး	ပေါင်း
၁	၁၃၀	-	-	၅၀	၈၀	၁၃၀
မြို့နယ်ချုပ်	၁၃၀	-	-	၅၀	၈၀	၁၃၀

ကန့်သတ်

ကန့်သတ် ၆၉

(ဈ) စာကြည့်တိုက်များ ဖွင့်လှစ်နိုင်မှု

စဉ်	အုပ်ချုပ် ရေး	ပညာ ရေး	ပြန် ဆက်	ဘုန်းကြီး ကျောင်း	အခြား	ပေါင်း
၁	၁၆၇	-	၃	-	-	၁၇၀
မြို့နယ်ချုပ်	၁၆၇	-	၃	-	-	၁၇၀

(ည) ပညာရေးအတွက် အစိုးရအသုံးစရိတ်

(ကျပ်သိန်းပေါင်း)

စဉ်	လျာထားငွေ	ခွဲဝေချထားငွေ	သုံးစွဲငွေ	ပြန် အပ်ငွေ
၁	၂၄၁၀၈၅၃၅၁၀	၂၄၁၀၈၅၃၅၁၀	၂၃၉၇၇၁၇၈၀	၁၃၁၃၆၄၃၀

ကျန်းမာရေးကဏ္ဍ

၅၁။ ပေါက်တောမြို့နယ်၏ ကျန်းမာရေးကဏ္ဍဆိုင်ရာ အချက်အလက်များမှာ အောက်ပါအတိုင်းဖြစ်ပါသည်-

(က) ဆေးရုံများ

စဉ်	ဆေးရုံအမည်	တည်နေရာ	အစိုးရ/ ပုဂ္ဂလိက	ကုတင် အရေအတွက်
၁	ပြည်သူ့ဆေးရုံ	ပေါက်တောမြို့	အစိုးရ	၂၅
၂	တိုက်နယ် ဆေးရုံ	ကျောက်တောင်	အစိုးရ	၁၆
မြို့နယ်ချုပ်				၄၁

ကန့်သတ်

၇၀

(ခ) ဆေးပေးခန်းများ

စဉ်	ဆေးပေးခန်း အမည်	တည် နေရာ	အစိုးရ/ ပုဂ္ဂလိက	ကုသသည့် ရောဂါအမျိုးအစား
	-မရှိပါ-			

(ဂ) ကျေးလက်ကျန်းမာရေးဌာန/ဌာနခွဲ

စဉ်	ကျေးလက်ကျန်းမာရေး ဌာနအမည်	တည်နေရာ
၁	ကျောက်တောင် (RHC)	ကျောက်တောင်
၂	ဖဒူ (RHC)	ဖဒူ
၃	ဆင်တက်မော် (RHC)	ဆင်တက်မော်
၄	သဝင်ချောင်း (RHC)	သဝင်ချောင်း
၅	သပြေကန် (RHC)	သပြေကန်
၆	အလယ်ကျွန်း (RHC)	အလယ်ကျွန်း
၇	မြင့်ဂါ RHC	မြင့်ဂါ
စဉ်	ကျေးလက်ကျန်းမာရေး ဌာနခွဲအမည်	တည်နေရာ
၁	မညှင်းကိုင်း s/c	မညှင်းကိုင်း
၂	နတ်ရှင် s/c	နတ်ရှင်
၃	မျိုင်းသစ် s/c	မျိုင်းသစ်
၄	ငရဘက်ချိုင့် s/c	ငရဘက်ချိုင့်
၅	ငပြီတက် s/c	ငပြီတက်
၆	လွမ်းဦး s/c	လွမ်းဦး

ကန့်သတ်

၇၁

စဉ်	ကျေးလက်ကျန်းမာရေး ဌာနအမည်	တည်နေရာ
၇	မြောက်ပြင် s/c	မြောက်ပြင်
၈	ဂြစ်ချောင်း s/c	ဂြစ်ချောင်း
၉	ဘုရားချောင်း s/c	ဘုရားချောင်း
၁၀	ချီဝေ s/c	ချီဝေ
၁၁	ပြိုင်းတောင် s/c	ပြိုင်းတောင်
၁၂	စိုးမဲကျီ s/c	စိုးမဲကျီ
၁၃	ယာတိုက် s/c	ယာတိုက်
၁၄	ဝါးလမ်း s/c	ဝါးလမ်း
၁၅	တောင်းဖူး s/c	တောင်းဖူး
၁၆	ကြိမ်ခွေမော် s/c	ကြိမ်ခွေမော်
၁၇	နတ်တောင်ပြင် s/c	နတ်တောင်ပြင်
၁၈	ငူရေ s/c	ငူရေ
၁၉	လက်ပံပြား s/c	လက်ပံပြား
၂၀	င/ပြီကျွန်း s/c	င/ပြီကျွန်း
၂၁	ငွေတွင်းဒွေ s/c	ငွေတွင်းဒွေ
၂၂	ယင်ရဲကန် s/c	ယင်ရဲကန်
၂၃	လက်မယာ s/c	လက်မယာ
၂၄	ဟင်းခရော် s/c	ဟင်းခရော်
၂၅	ချောင်းနွယ် s/c	ချောင်းနွယ်
၂၆	ကံချောင်း s/c	ကံချောင်း
၂၇	ကံဆိပ် s/c	ကံဆိပ်
၂၈	ပုဏ္ဏားကြီး s/c	ပုဏ္ဏားကြီး
၂၉	ချောင်းစောက် s/c	ချောင်းစောက်
၃၀	တောင်ပုက္ကေ s/c	တောင်ပုက္ကေ

ကန့်သတ်

ကန့်သတ်

၇၂

စဉ်	ကျေးလက်ကျန်းမာရေး ဌာနအမည်	တည်နေရာ
၃၁	တောင်ချောင် s/c	တောင်ချောင်
၃၂	ဇီးချိုမော် s/c	ဇီးချိုမော်
၃၃	ပိန်းနဲချောင်း s/c	ပိန်းနဲချောင်း
၃၄	ကျောက်ပြင် s/c	ကျောက်ပြင်
၃၅	ရီပဒေ s/c	ရီပဒေ
၃၆	ဆားပြင် s/c	ဆားပြင်

(ဃ) ကျန်းမာရေးစောင့်ရှောက်မှု

စဉ်	လူဦးရေ	ဆရာဝန်မှ ကျန်းမာရေး စောင့်ရှောက်မှုနှုန်း		သူနာပြုမှ ကျန်းမာရေး စောင့်ရှောက်မှုနှုန်း		လက်ထောက် ကျန်းမာရေးမှူးမှ ကျန်းမာရေး စောင့်ရှောက်မှုနှုန်း	
		ဆရာဝန် ဦးရေ	ဆရာဝန် နှင့် လူဦးရေ အချိုး	သူနာ ပြု ဦးရေ	သူနာပြုနှင့် လူဦးရေ အချိုး	လ/ထ ကျန်းမာ ရေးမှူး ဦးရေ	လ/ထ ကျန်းမာ ရေးမှူးနှင့် လူဦးရေ အချိုး
၁	၁၈၉၇၉၉	၃	၁:၆၃၂၆၆	၁၂	၁:၁၅၈၁၆	၆	၁:၃၁၆၃၃
မြို့နယ်ချုပ်	၁၈၉၇၉၉	၃	၁:၆၃၂၆၆	၁၂	၁:၁၅၈၁၆	၆	၁:၃၁၆၃၃

(င) ဒေသတွင်းအများဆုံးဖြစ်တတ်သောရောဂါများ

စဉ်	ရောဂါအမျိုးအစား									
	ငှက်ဖျား		ဝမ်း လျှော		တီဘီ		ဝမ်းကိုက်		အသည်း ရောင်	
	ဖြစ်	သေ	ဖြစ်	သေ	ဖြစ်	သေ	ဖြစ်	သေ	ဖြစ်	သေ
၁	၂	-	၂၆၈၂	-	၁၇၆	၅	၄၅	-	၁၅	၁
မြို့နယ်ချုပ်	၂	-	၂၆၈၂	-	၁၇၆	၅	၄၅	-	၁၅	၁

ကန့်သတ်

ကန့်သတ်

၇၃

(စ) HIV/AIDS -ရောဂါ ဖြစ်ပွား/ သေဆုံးဦးရေ

စဉ်	၂၀၁၇-၂၀၁၈		၂၀၁၈-၂၀၁၉	
	ဖြစ်	သေ	ဖြစ်	သေ
	-	-	-	-

(ဆ) ကျန်းမာရေးဆိုင်ရာ ညွှန်းကိန်းများ

ဇွဲ	မိခင် ဦးရေ	ကလေး ဦးရေ	လူ(၁၀၀၀)လျှင်			
			မွေးဖွားနှုန်း	မိခင်သေနှုန်း	မွေးကင်းစ ကလေးသေနှုန်း	ကိုယ်ဝန်ချုပ်နှုန်း
၁	၅၃၄၄	၄၈၉၆	၂၃%	၂%	၁၁%	၄%
မြို့နယ်ချုပ်	၅၃၄၄	၄၈၉၆	၂၃%	၂%	၁၁%	၄%

(ဇ) ကျန်းမာရေးအတွက် အစိုးရအသုံးစရိတ်

ကျပ်သိန်းပေါင်း

စဉ်	လျာထားငွေ	ခွဲဝေချထားငွေ	သုံးစွဲငွေ	ပြန်အပ်ငွေ
၁	-	၁၁၉.၆၀၉	၁၁၉.၆၀၉	-

ကန့်သတ်

၇၄

လူမှုရေးအသင်းအဖွဲ့များ

၅၁။ ပေါက်တောမြို့နယ်ရှိ လူမှုရေးအသင်းအဖွဲ့များဆိုင်ရာအချက်အလက်များမှာ အောက်ပါအတိုင်းဖြစ်ပါသည်-

(က) INGO

စဉ်	INGO အမည်	ရုံး/ ရုံးခွဲ တည်နေရာ	ဆောင်ရွက်သည့် လုပ်ငန်း
၁	Save the Children	ပေါက်တောမြို့	ကျေးရွာများတွင် တက်လမ်းစီမံကိန်းများနှင့် အာဟာရ ဖွံ့ဖြိုးရေး လုပ်ငန်းများဆောင်ရွက်ပါသည်။
၂	IOM	ပေါက်တောမြို့	(၅)နှစ်အောက် ကလေးများနှင့် ဆေးရုံတက်/ဆင်း၊ ခရီးစရိတ် နေ့တွက်စရိတ် ထောက်ပံ့ငွေ ပေးခြင်းလုပ်ငန်းများ ဆောင်ရွက်ပါသည်။
၃	MHA	ပေါက်တောမြို့	တီဘီရောဂါ တိုက်ဖျက်ရေး လုပ်ငန်းများတွင် ပူးပေါင်းပါဝင်ဆောင်ရွက်ပါသည်။

(ခ) NGO (ဦးရေ)

ဦး	အမျိုးသမီး ရေးရာ	မိခင်/ကလေး အသင်း	စစ်မှုထမ်း ဟောင်း	ကြက်မြေနေ	အရန် မီးသတ်
၁	၂၅၉၉	၅၃၁၀	၂၂	၅၅၆	၁၅၀
မြို့နယ်ချုပ်	၂၅၉၉	၅၃၁၀	၂၂	၅၅၆	၁၅၀

ကန့်သတ်

ကန့်သတ်

၇၅

(ဂ) အသင်းအဖွဲ့များ

စဉ်	အသင်းအဖွဲ့အမည်	ရုံး/ရုံးခွဲတည်နေရာ	မှတ်ပုံတင်အမှတ်	ဆောင်ရွက်သည့်လုပ်ငန်း
၁	နာရေးကူညီမှုအသင်း	အလယ်ပိုင်း	-	နာရေးကိစ္စများကူညီဆောင်ရွက်
၂	သွေးလှူရှင်များအသင်း	အရှေ့ပိုင်း	-	သွေးလှူရှင်များနှင့် လူနာများအား ဆက်သွယ်ဆောင်ရွက်ပေးပါသည်။

မှတ်ချက်။ အသင်းအဖွဲ့ မှတ်ပုံတင်ခြင်းမရှိပါ။

အားကစားနှင့် ဖျော်ဖြေရေးလုပ်ငန်းများ

၅၂။ ပေါက်တောမြို့နယ်ရှိ အားကစားနှင့် ဖျော်ဖြေရေးလုပ်ငန်းများဆိုင်ရာ အချက်အလက်များမှာ အောက်ပါအတိုင်းဖြစ်ပါသည်-

စဉ်	အားကစားကွင်း						ဖျော်ဖြေရေး		
	ဘေးလုံး	ဆော်လီတော	ဘတ်စကတ်	တင်းနစ်	ဂေါက်	အခြား	ရုပ်ရှင်ရုံ	ပန်းခြံ	အခြား
၁	၁	-	-	-	-	-	-	၁	-

ကန့်သတ်

၇၆

အခန်း(၈)

ဘာသာရေးဆိုင်ရာအချက်အလက်များ

ဗုဒ္ဓဘာသာဆိုင်ရာ အဆောက်အဦများနှင့် သာသနာဝင်ပုဂ္ဂိုလ်များ

၅၃။ ပေါက်တောမြို့နယ်ရှိဗုဒ္ဓဘာသာဆိုင်ရာ အဆောက်အဦများနှင့် သာသနာဝင် ပုဂ္ဂိုလ်များဆိုင်ရာ အချက်အလက်များအား အောက်ပါအတိုင်း ဖော်ပြအပ်ပါသည်-

(က) သာသနိကအဆောက်အဦများ

စဉ်	ဘုရား	စေတီ	ပုထိုး	ဘုန်းကြီးကျောင်း	သီလရှင်ကျောင်း	မွှာရုံ
၁	၁၀	၁၉	-	၂၄၂	-	၄
မြို့နယ်ချုပ်	၁၀	၁၉	-	၂၄၂	-	၄

(ခ) ရဟန်းသံဃာနှင့်သီလရှင်များ

စဉ်	ရဟန်း	သာမဏေ	သီလရှင်
၁	၃၂၇	၂၉၀	၅
မြို့နယ်ချုပ်	၃၂၇	၂၉၀	၅

ကန့်သတ်

၇၇

(ဂ) ထင်ရှားသည့်ဘုရား၊စေတီနှင့်ပုထိုးများ

စဉ်	ဘုရား၊ စေတီ ၊ပုထိုးအမည်	တည်နေရာ
၁	ဆံတော်ရှင်	မြေဂူကျွန်း
၂	လည်ရိုးတော်ခါတ်	အနောက်ပိုင်းရပ်ကွက်
၃	တောင်ညိုလှိုင်ဂူဘုရား	တောင်ညို
၄	တောင်ဖူးဘုရား	တောင်းဖူး
၅	လက်ျာသလုံးတော်ခါတ်	ငြင်းချောင်း
၆	ဝမ်းတော်ခါတ်စေတီ	ကျောက်စု

(ဃ) ထင်ရှားသည့်ဘုန်းတော်ကြီးကျောင်းများ

စဉ်	ဘုန်းကြီးကျောင်းအမည်	ဆရာတော်ဘွဲ့အမည်	တည်နေရာ
	-မရှိပါ-		

အခြားဘာသာရေးအဆောက်အဦးများ

၅၄။ ပေါက်တောမြို့နယ်ရှိအခြားဘာသာများနှင့်ဆိုင်သော အချက်အလက်များအား အောက်ပါအတိုင်းဖော်ပြအပ်ပါသည်-

စဉ်	ခရစ်ယာန်		အစ္စလာမ်		ဟိန္ဒူ		တရုတ်	
	မြို့	ကျေးလက်	မြို့	ကျေးလက်	မြို့	ကျေးလက်	မြို့	ကျေးလက်
၁	၁	-	-	၂၈	-	-	-	-
မြို့နယ်ချုပ်	၁	-	-	၂၈	-	-	-	-

ကန့်သတ်

ကန့်သတ်

၇၈

သမိုင်းဝင် ထင်ရှားသောအဆောက်အဦနှင့် နေရာများ

၅၅။ ပေါက်တောမြို့နယ်တွင်ရှိသော သမိုင်းဝင် ထင်ရှားသော အဆောက်အဦနှင့်နေရာများမှာ အောက်ပါအတိုင်း ဖြစ်ပါသည်-

စဉ်	သမိုင်းဝင် အဆောက်အဦ	တည်နေရာ	ယဉ်ကျေးမှု ဇုန်အမည်	တည်နေရာ
-မရှိပါ-				

အခန်း(၉)

ဒေသဖွံ့ဖြိုးရေးဆိုင်ရာအချက်အလက်များ

ဒေသဖွံ့ဖြိုးရေးလုပ်ငန်းများ ဆောင်ရွက်နိုင်မှုအခြေအနေ

၅၆။ ပေါက်တောမြို့နယ်၏ ဒေသဖွံ့ဖြိုးရေးလုပ်ငန်းများ ဆောင်ရွက်မှု အခြေအနေမှာ အောက်ပါအတိုင်းဖြစ်ပါသည်-

(က) ကျေးလက်ဒေသဖွံ့ဖြိုးတိုးတက်ရေးဦးစီးဌာနမှ ဆောင်ရွက်သည့် လုပ်ငန်းများ

(ခ) မြို့-ကျေးလက်၊ ကျေးရွာချင်းဆက်လမ်းများ

စဉ်	လမ်းအရေအတွက်	အရှည် (မိုင်-ဖာလုံ)	အမျိုးအစား									
			ကတ္တရာ		ကျောက်ချော		မြေသား		ဂံ		ကွန်ကရစ်	
			အရေအတွက်	မိုင်/ဖာလုံ	အရေအတွက်	မိုင်/ဖာလုံ	အရေအတွက်	မိုင်/ဖာလုံ	အရေအတွက်	မိုင်/ဖာလုံ	အရေအတွက်	မိုင်/ဖာလုံ
မြို့နယ်ချုပ်	၁၆	၄၀.၃	-	-	၁	၀.၇	၁၃	၁၈.၄	-	-	၂	၁.၂

ကန့်သတ်

ကန့်သတ်

၇၉

(၂) တံတားများ

စဉ်	တံတား အမည်	အရှည် (ပေ)	အမျိုးအစား	ဆောက်လုပ်မှုပုံစံ	
				အသစ်	ပြင်ထိန်း
၁	တန်းလွဲချောင်း- ငရီချိုင့်လမ်းပေါ်ရှိ တံတား(၄)စင်း	၄× (၁၀'×၁၄')	သံကူကွန်ကရစ်	အသစ်	-
၂	တန်းလွဲချောင်း- ငရီချိုင့်လမ်းပေါ်ရှိ တံတား(၅)စင်း	၅× (၂၀'×၁၄')	သံကူကွန်ကရစ်	အသစ်	-
၃	မညှင်းကိုင်း အဝင် လမ်းပေါ်ရှိ တံတား(၁)စင်း	၁၀'×၁၄'	သံကူကွန်ကရစ်	အသစ်	-
၄	ပေါက်တော- လက်ပံပြားလမ်း ပေါ်ရှိ Box Culvert (၃)စင်း	၃× (၅'×၂၄')	ရေပြွန်	အသစ်	-
၅	ရွာချောင်းကြီး-ကျော်ရှင်- ငရုရေလမ်းပေါ်ရှိ သံကူ ကွန်ကရစ်တံတား(၁)စင်း	(၂၀'×၂၀')	သံကူကွန်ကရစ်	အသစ်	-
၆	မြင့်ဂါ-ဖုလမ်းမှ မညှင်း ကိုင်းကျေးရွာသွားလမ်း ပေါ်ရှိသံကူကွန်ကရစ် တံတား(၃)စင်း	၃× (၁၀'×၂၄')	သံကူကွန်ကရစ်	အသစ်	-
၇	မြင့်ဂါ-ဖုလမ်းမှ မညှင်း ကိုင်းကျေးရွာသွားလမ်း ပေါ်ရှိသံကူကွန်ကရစ် တံတား(၃)စင်း	၃× (၅'×၂၄')	Box Culvert	အသစ်	-

ကန့်သတ်

၈၀

(၃) သောက်သုံးရေရရှိရေးလုပ်ငန်း

စဉ်	လုပ်ငန်းတည်နေရာ	အမျိုးအစားနှင့်အတိုင်းအတာ					အကျိုးပြုအိမ်ခြေ
		ရေကန်	ရေတွင်း	အဝီစိတွင်း	လျှိုပိတ်	မြစ်ရေတင်	
၁	ကျေးလက်	၂၉	-	-	-	-	၄၃၆၇
မြို့နယ်ချုပ်		၂၉	-	-	-	-	၄၃၆၇

(၄) လျှပ်စစ်မီးလင်းရေးလုပ်ငန်း

စဉ်	လုပ်ငန်းတည်နေရာ	ဆောင်ရွက်သည့်နည်းလမ်း						အကျိုးပြုအိမ်ခြေ
		မဟာဓါတ်အား	မီးစက်	နေရောင်ခြည်	လေ	ရေအား	ဇီဝ	
၁		-	-	၃၅၃	-	-	-	၆၀၄
မြို့နယ်ချုပ်		-	-	၃၅၃	-	-	-	၆၀၄

(၅) မြစ်မီးရောင်ကျေးရွာစီမံကိန်းလုပ်ငန်း

စဉ်	ကျေးရွာအမည်	အိမ်ခြေ	အိမ်ထောင်စု	ခွင့်ပြုငွေကျပ်(သိန်း)
၁	ဂြင်းဒွေ	၁၇၄	၁၇၄	၃၀၀
၂	ဘဲရကုလားချောင်း	၁၇၅	၁၇၅	၃၀၀
၃	ကျောက်မောင်း	၂၁၃	၂၁၃	၃၀၀
၄	ဖောင်းခါး	၁၀၅	၁၀၅	၃၀၀
၅	ငွေတွင်းဒွေ	၅၁၆	၂၃၁၃	၁၀၀
၆	ဆည်သုံးတန်	၁၅၅	၁၅၅	၁၀၀
မြို့နယ်ချုပ်		၁၃၃၈	၃၁၈၅	၁၄၀၀

ကန့်သတ်

ကန့်သတ်

၈၁

(၆) ကျေးလက်အိမ်ယာဖွံ့ဖြိုးရေးလုပ်ငန်း

စဉ်	ကျေးရွာအမည်	ခွင့်ပြုအိမ်ခြေ	ပြီးစီးအိမ်ခြေ	ကုန်ကျငွေကျပ်(သိန်း)
		-မရှိပါ-		

(၇) ကျေးလက်အိမ်သာလုပ်ငန်း

စဉ်	ကျေးရွာအမည်	ခွင့်ပြုလုံးရေ	ပြီးစီးလုံးရေ	ကုန်ကျငွေကျပ်(သိန်း)
		-မရှိပါ-		

(ခ) အစိုးရနှင့်ပြည်သူ့ဆောင်ရွက်သည့် ဒေသဖွံ့ဖြိုးရေးလုပ်ငန်းများ

စဉ်	လုပ်ငန်းအမည်	အရွယ်အစား/အရှည်	ကုန်ကျငွေ			ပြီးစီးရက်
			အစိုးရ	ပြည်သူ	ပေါင်း	
			-မရှိပါ-			

မြို့နယ်ဆင်းရဲမှုနှုန်း

၅၇။ အောက်ပါအတိုင်းဖြစ်ပါသည် -

စဉ်	မြို့နယ်	လူဦးရေ	ဆင်းရဲသူဦးရေ	ဆင်းရဲမှုနှုန်း
၁	ပေါက်တော	၁၈၉၇၉၉	၃၁၇၂၀	၁၆.၇၁%

ကန့်သတ်

၈၂

မြို့ပြစီမံကိန်း (Town Plan)နှစ်(၃၀)အတွက် မြေအသုံးချမှု ဆိုင်ရာ လျာထားချက်

၅၈။ မြို့ပြစီမံကိန်း(Town Plan)နှစ်(၃၀)အတွက် မြေအသုံးချမှု ဆိုင်ရာလျာထားချက်မှာအောက်ပါအတိုင်းဖြစ်ပါသည်-

စဉ်	လျာထားမည့် မြေဧက	လျာထားမည့် မြေကွက်ပေါင်း	လျာထားမည့် နေရာ
၁	၅၀	၅၀၀	ရွာချောင်းကြီးကျေးရွာ

ကန့်သတ်
၈၃
အခန်း(၁၀)
အထွေထွေ

အခြားတင်ပြလိုသောအချက်များ။

၅၉။ ပေါက်တောမြို့နယ်အတွင်း အခြားတင်ပြလိုသောအချက်များ မရှိပါ။

နိဂုံး

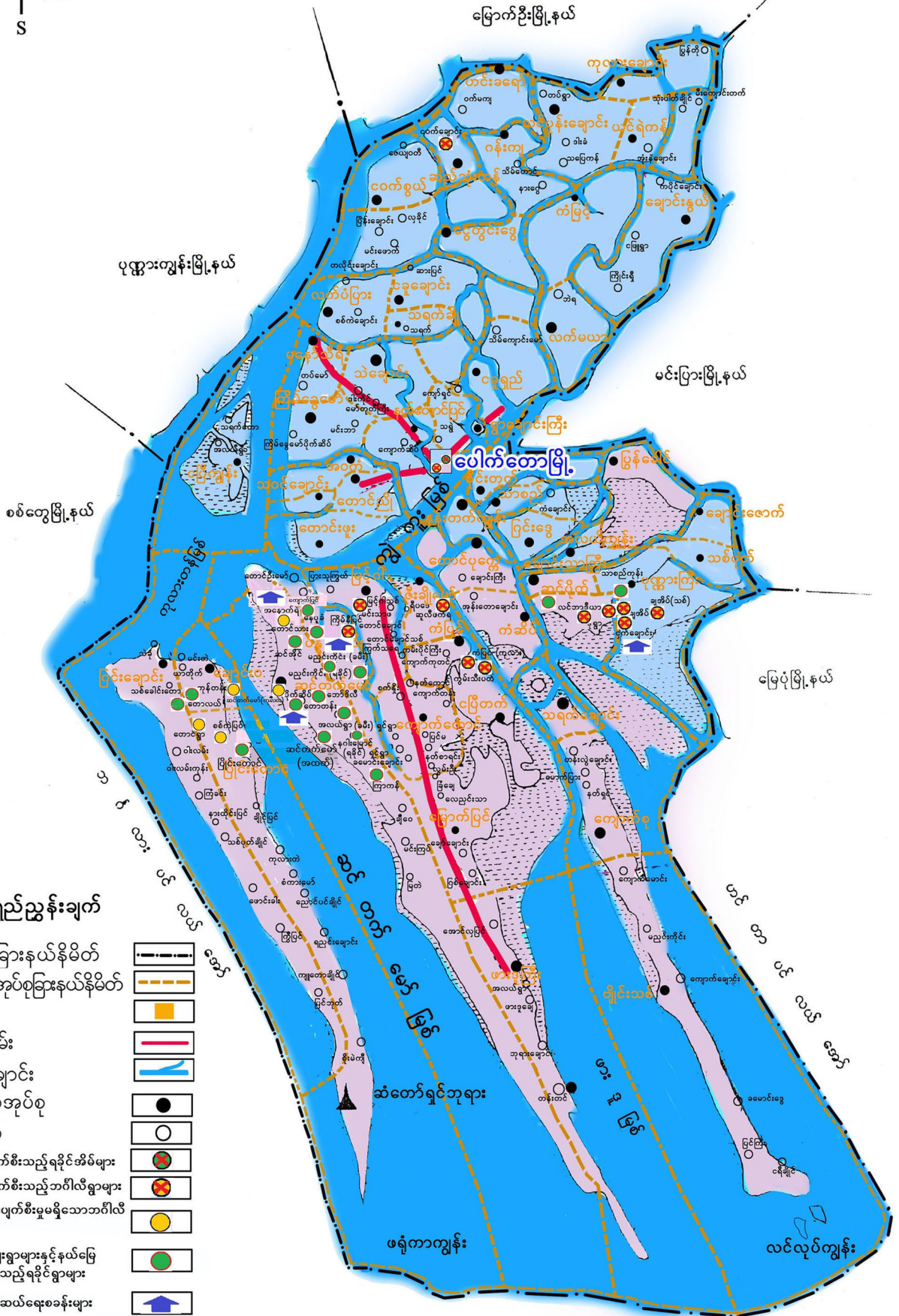
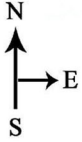
၆၀။ ပေါက်တောမြို့နယ်၏ ဒေသဆိုင်ရာအချက်အလက်များကို ဌာနဆိုင်ရာ များမှပေးပို့သော အချက်အလက်များ၊ ဒေသဆိုင်ရာ အချက်အလက် စာစောင်များ၊မှတ်တမ်းများအပေါ်တွင်အခြေခံလျက် အကျဉ်းချုံး ပြုစုထားခြင်းဖြစ်ပါသည်။ ဒေသဆိုင်ရာ အချက်အလက် များအား မှတ်တမ်းတင် စုစည်းတင်ပြခြင်းအားဖြင့် ပေါက်တော မြို့နယ်တစ်ခုလုံး၏ အချက်အလက်နှင့် ဖွံ့ဖြိုးတိုးတက်မှု အခြေအနေ များကို လေ့လာသိရှိနိုင်ပြီး မိမိတို့၏လုပ်ငန်းများကို အထောက်အကူ ပြုမည်ဖြစ်ကြောင်း တင်ပြအပ်ပါသည်။

မြို့နယ်အုပ်ချုပ်ရေးမှူး
မြို့နယ်အထွေထွေအုပ်ချုပ်ရေးဦးစီးဌာန
ပေါက်တောမြို့နယ်

ရက်စွဲ၊ ၂၀၁၈ ခုနှစ်၊ စက်တင်ဘာလ(၃၀) ရက်

ကန့်သတ်

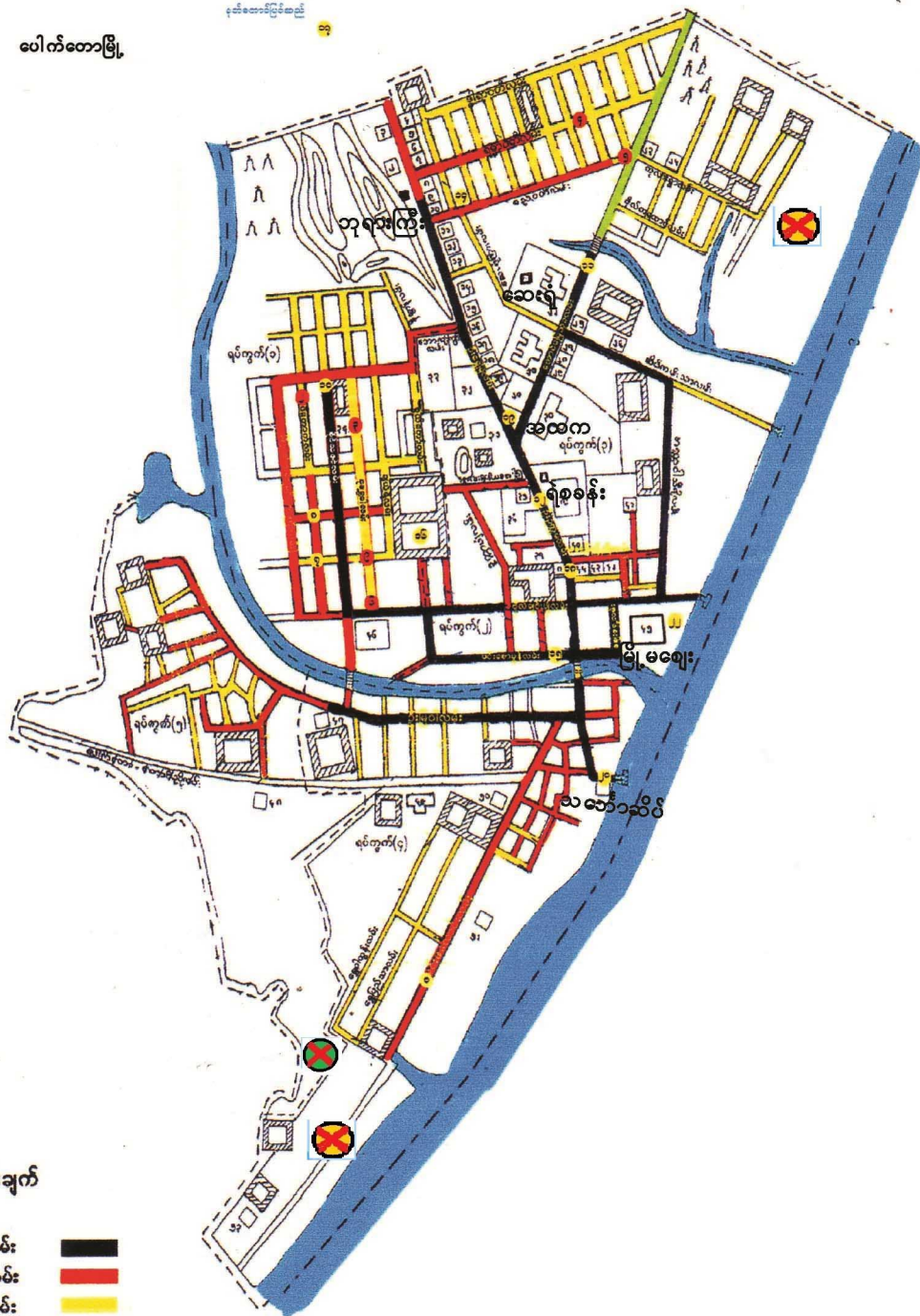
ပေါက်တောမြို့နယ်မြေပုံ



ပေါက်တောမြို့ မြို့ပြမြေပုံ



ပေါက်တောမြို့



ရည်ညွှန်းချက်

- ကတ္တရာလမ်း:
- တျောက်လမ်း:
- မြေသားလမ်း:
- ပ. ဆ. င လမ်း:

မီးလောင်ပျက်စီးသည့် ရုက္ခိုဏ်းအိမ်များ

မီးလောင်ပျက်စီးသည့် ဘင်္ဂါလီ ဂူများ

