

ရေသေ့တောင်မြို့နယ်၏ ဒေသဆိုင်ရာအချက်အလက်များ

အခန်း(၁)

နိဒါန်းနှင့်ဒေသသမိုင်း

နိဒါန်း

၁။ အထွေထွေအုပ်ချုပ်ရေးဦးစီးဌာနသည် ပြည်ထဲရေးဝန်ကြီးဌာန အောက်ရှိ ဌာနတစ်ခုဖြစ်ပြီး တရားဥပဒေစိုးမိုးရေး၊ ရပ်ရွာအေးချမ်းသာယာရေး၊ ဒေသဖွံ့ဖြိုးရေးနှင့်ပြည်သူ့အကျိုးပြုလုပ်ငန်းများဆောင်ရွက်ရေးဟူသော ရည်မှန်းချက် တာဝန်များကို အောင်မြင်အောင်ဆောင်ရွက်လျက်ရှိပါသည်။ အထွေထွေအုပ်ချုပ်ရေးဦးစီးဌာန တွင်တာဝန်ထမ်းဆောင်ကြသည့် အဆင့်ဆင့်သောအရာထမ်း၊ အမှုထမ်းများသည် ရုံးချုပ်အဆင့်မှအောက်ခြေရပ်ကွက်/ကျေးရွာအုပ်စုအဆင့်အထိ အထွေထွေအုပ်ချုပ်ရေးဦးစီးဌာနရုံး အသီးသီးတွင် တာဝန်ထမ်းဆောင်ကြပြီး နိုင်ငံတော်အုပ်ချုပ်ရေး ယန္တရားချောမွေ့စွာလည်ပတ်ရေးတွင် ပါဝင်ဆောင်ရွက်ခြင်း၊ ဝန်ကြီးဌာန၏ ရည်မှန်းချက်တာဝန်များ၊ အခြားဝန်ကြီးဌာနမှပေးအပ်သော တာဝန်များနှင့် ဒေသဆိုင်ရာအစိုးရအဖွဲ့များမှ ပေးအပ်သော လုပ်ငန်းတာဝန်များကို ကျေပွန်စွာထမ်းဆောင်နေကြရသည်ဖြစ်ရာ ဒေသဆိုင်ရာ အချက်အလက်များပြုစုထားရှိခြင်းသည်များစွာအရေးပါလာပါသည်။ ဒေသဆိုင်ရာအချက်အလက်များပြုစုခြင်းဖြင့် မိမိတို့၏လုပ်ငန်း ဆောင်ရွက်ရာတွင် အထောက်အကူပြုသကဲ့သို့ အကြီးအကဲများ နယ်မြေသို့ကွင်းဆင်းရာတွင် နယ်မြေ၏ အချက်အလက်များကို လွယ်ကူစွာသိရှိနိုင် မည်ဖြစ် ပါသည်။ဤစာအုပ်သည် ရေသေ့တောင်မြို့နယ်၏ ဒေသဆိုင်ရာ အချက်အလက်များ(၂၀၁၈ခုနှစ်၊ စက်တင်ဘာကုန်ထိအခြေအနေ)ကို မြို့နယ်အဆင့်ဌာန အသီးသီးမှပေးပို့သော ကိန်းဂဏန်း များနှင့်အညီ ပြုစုတင်ပြထားခြင်းဖြစ်ပါသည်။

ဒေသသမိုင်းအကျဉ်း

၂။ ရသေ့တောင်မြို့သည် ရသေ့ကိန်းအောင်းနေထိုင်ခဲ့သော တောင်ကို အကြောင်း ပြု၍ရသေ့တောင်မြို့ဟုခေါ်ပါသည်။ ရသေ့တောင်မြို့ကို ဗြိတိသျှခေတ်ဦး လက်ထက် ၁၈၆၃ ခုနှစ်တွင်ဖွဲ့စည်းခဲ့ပါသည်။ စစ်တွေမြို့နယ်၊ ပုဏ္ဏားကျွန်းမြို့နယ်၊ ဘူးသီးတောင် မြို့နယ်နှင့်မောင်တောမြို့နယ်တို့နှင့် ဆက်စပ်လျက်ရှိပါသည်။ ၁၉၆၀ခုနှစ် ဇူလိုင်လ (၂၅)ရက်နေ့မှစ၍ နယ်ခြား ခရိုင်အုပ်ချုပ်ရေးအဖြစ် ဘူးသီးတောင်မြို့နယ်နှင့်မောင်တော မြို့နယ်တို့ကို ပူးပေါင်းသတ်မှတ်လိုက်သောအခါ ၎င်းနယ်နှင့်ဆက်စပ် လျက်ရှိသည် မေယုမြစ် ခြားနားသောကျေးရွာအုပ်စု (၂၉)အုပ်စုကို နယ်ခြားဒေသအုပ်ချုပ်ရေးနယ်မြေ အဖြစ်ထုတ်နုတ်ပေးခဲ့ပါသည်။ ၁၉၇၂ခုနှစ် စနစ်သစ်အုပ်ချုပ်ရေးစတင်သောအခါ ဘူးသီးတောင်မြို့နယ်နှင့် မောင်တောမြို့နယ်တို့မှ ကျေးရွာအုပ်စုများကို ပြန်လည်လွှဲပြောင်း ပေးခဲ့ပါသည်။ ယခုအခါရပ်ကွက်(၄)ခုနှင့်ကျေးရွာအုပ်စု (၈၈)ခု၊ စုစုပေါင်းရပ်ကွက်၊ ကျေးရွာအုပ်စု(၉၂) အုပ်စုဖွဲ့စည်းထားပါသည်။ ဗြိတိသျှခေတ်ဦးလက်ထက်ကဤမြို့နယ် သည်စစ်တွေခရိုင်အတွင်းတည်ရှိပြီး နိုင်ငံတော်ငြိမ်ဝပ်ပိပြားမှု တည်ဆောက်ရေး အဖွဲ့အစိုးရ တက်လာပြီးနောက် မောင်တော၊ ဘူးသီးတောင်၊ ရသေ့တောင်မြို့နယ် တို့ကို ပေါင်းကာ ဘူးသီးတောင် ခရိုင်အတွင်းထည့်သွင်းခဲ့ပါသည်။ နိုင်ငံတော်အေးချမ်းသာယာရေးနှင့် ဖွံ့ဖြိုးရေး ကောင်စီလက်ထက်တွင် ဘူးသီးတောင်နှင့် ရသေ့တောင် မြို့နယ်နှစ်ခုကို ပူးပေါင်းကာ ဘူးသီးတောင်ခရိုင်အတွင်း ဆက်လက် ထည့်သွင်းခဲ့ပါသည်။ နယ်စပ်ဒေသဖွံ့ဖြိုးရေးလုပ်ငန်းများကို အားသွန်ခွန်စိုက်ကြီးပမ်း ဆောင်ရွက်လာ သောအခါ ဘူးသီးတောင် ခရိုင်ကိုပယ်ဖျက်ပြီး စစ်တွေခရိုင်အတွင်း ပြန်လည် ထည့်သွင်းခဲ့ပါသည်။ ဤမြို့နယ်အတွင်း အခိုင်အမာအုပ်ချုပ်ခဲ့သော ဘုရင်များမရှိခဲ့သော်လည်း မင်းဘာကြီး (အေဒီ-၈၉၃မှ၈၉၅ထိ) ယာယီထီးနန်း စိုက်ခဲ့ပါသည်။ ပြည်ထဲရေးနှင့်သာသနာရေး ဝန်ကြီးဌာန၏ (၈-၇-၁၉၇၂) ရက်စွဲပါစာအမှတ်၊၁၀၃ / ၃၀ / စိတ်(၁) ထုတ်ပြန်သည့်အမိန့် ကြော်ငြာစာ အရအတည်ပြု ဖွဲ့စည်းခဲ့ပါသည်။

အခန်း(၂)

ပထဝီဝင် အနေအထား

တည်နေရာအကျယ်အဝန်း

၃။ ရသေ့တောင်မြို့နယ်သည် မြောက်လတ္တီတွဒ် ၂၀ ဒီဂရီ ၁၅ မိနစ် ၄၀ စက္ကန့်နှင့် ၉၂ ဒီဂရီ ၅၀ မိနစ်၊ အရှေ့လောင်ဂျီတွဒ် ၉၂ ဒီဂရီ ၅၀ မိနစ်နှင့် ၂၀ ဒီဂရီ ၄၀ မိနစ်အကြားတွင် တည်ရှိပါသည်။ အရှေ့မှ အနောက်သို့ ၁၂ မိုင် နှင့်တောင်မှ မြောက်သို့ ၃၄ မိုင် ရှည်လျားပါသည်။ ရသေ့တောင်မြို့နယ်၏ ဧရိယာ စတုရန်းမိုင်မှာ အောက်ပါအတိုင်း ဖြစ်ပါသည်-

စဉ်	မြို့နယ်	မြို့နယ်ဧရိယာ စတုရန်းမိုင်	ကျေးရွာအုပ်စု ဧရိယာစတုရန်းမိုင်	မြို့ဧရိယာ စတုရန်းမိုင်
၁	ရသေ့တောင်	၄၃၇.၇၆၁	၄၃၆.၀၂၇	၁.၇၃၄

နယ်နိမိတ်

၄။ ရသေ့တောင်မြို့နယ်၏ အရှေ့ဘက်တွင်ပုဏ္ဏားကျွန်းမြို့နယ်၊ တောင်ဘက် တွင်စစ်တွေမြို့နယ်နှင့်ထိစပ်လျက်ရှိပါသည်။အနောက်ဘက် တွင်မောင်တောမြို့ နယ်၊ဘူးသီးတောင်မြို့နယ်တို့နှင့် ထိစပ်လျက်ရှိပြီး မြောက်ဘက်တွင် ဘူးသီးတောင် မြို့နယ်တို့နှင့်နယ်နိမိတ်ထိစပ်လျက် ရှိပါသည်။

မြေမျက်နှာသွင်ပြင်

၅။ ရသေ့တောင်မြို့နယ်သည် မြေပြန့်/ တောင်တန်းများနှင့် မြစ်ချောင်း ပေါင်းများပါသည်။မေယုမြစ်သည်ဤမြို့နယ်အတွင်း မြောက်မှ တောင်သို့ ဖြတ်သန်း လျက် ဘင်္ဂလားပင်လယ်အော်ထဲသို့ စီးဝင်သွားပါသည်။

ရေဆင်း

၆။ ရသေ့တောင်မြို့နယ်အတွင်း ရသေ့တောင်ချောင်း၊ င/စံဘော် ချောင်း၊ ငလပြားချောင်း၊ ကုန်တန်းချောင်း၊ စေတီပြင်ချောင်း၊ ကပိုင်ချောင်း တို့မှာ မေယုမြစ် အတွင်းသို့ စီးဝင်သွားပါသည်။

ပင်လယ်ရေမျက်နှာပြင်အထက်အမြင့်

၇။ ရသေ့တောင်မြို့နယ်၏ ပင်လယ်ရေမျက်နှာပြင် အမြင့်မှာ(၂၀)ပေ ဖြစ်ပါ သည်။

အခန်း(၃)

ရာသီဥတုနှင့် သဘာဝပတ်ဝန်းကျင်ရာသီဥတု

၈။ ရသေ့တောင်မြို့နယ်သည်ပူအိုက်စွတ်စို သောရာသီဥတုရှိပြီး ၊ အမြင့်ဆုံးအပူချိန် (၃၈°C)နှင့်အနိမ့်ဆုံးအပူချိန်မှာ(၁၇°C) ဖြစ်ပါသည်။ နှစ်အလိုက်ဖြစ်ပေါ်ခဲ့သော မိုးရေချိန်နှင့်အပူချိန်မှာ အောက်ဖော်ပြပါအတိုင်းဖြစ်ပါ သည်-

စဉ်	ခုနှစ်	မိုးရေချိန်		အပူချိန်	
		မိုးရွာရက်	စုစုပေါင်း မိုးရေချိန် (လက်မ)	နွေရာသီ (°C) အမြင့်ဆုံး	အောင်းရာသီ (.C) အနိမ့်ဆုံး
၁	၂၀၁၅	၁၀၅	၁၈၁.၄၄	၃၂	၁၇
၂	၂၀၁၆	၁၈၄	၁၈၈.၀၃	၃၂	၁၇
၃	၂၀၁၇	၁၁၈	၁၈၉.၇၄	၃၅	၁၈
၄	၂၀၁၈	၉၈	၁၄၉.၀၂	၃၇	၁၈

သဘာဝပေါက်ပင်များ

၉။ ရသေ့တောင်မြို့နယ်အတွင်း ပေါက်ရောက်သည့် သဘာဝပေါက်ပင်များမှာ ပျဉ်းကတိုး၊ တောပိန္နဲ၊ တောသရက်၊ သစ်ကတိုး အပင်များဖြစ်ပါသည်။

တောရိုင်းတိရစ္ဆာန်များ

၁၀။ ရသေ့တောင်မြို့နယ်တွင် ဆင်၊ ကျား၊ ဂျီ၊ ဆတ်၊တောဝက်၊မျောက်၊ခွေး၊ မြေ စသည့်တောရိုင်းတိရစ္ဆာန်များရှိပါသည်။

သဘာဝပတ်ဝန်းကျင်လက်ရှိအခြေအနေ

၁၁။ ရသေ့တောင်မြို့နယ်တွင် ကြိုးဝိုင်း/ပြင် ကာကွယ်တောများမရှိပါ။ မြို့နယ် ဧရိယာ(၂၈၀၁၆၆)ဧကတွင်သစ်တောဖုံးလွှမ်း ဧရိယာ(၆၆၅၁၇)ဧက ဖြစ်ပါသည်။ လက်ရှိသဘာဝပတ်ဝန်းကျင် အနေအထားမှာ ဒေသခံလူထု၏အခြေခံစားဝတ် နေရေးအတွက်အမျိုးမျိုး ဖျက်ဆီးခြင်းများကို ခံနေရပါသည်။ စိုက်ပျိုးမြေဧရိယာ တိုးချဲ့ ခုတ်ထွင်ခြင်း၊ ထင်းမီးသွေး ဖုတ်ခြင်း၊ ပုစွန်ကန်များဆည်ဖို့ခြင်း တို့ကြောင့်အတိုင်းအတာ တစ်ခုအထိ ပျက်စီးထိခိုက်မှုများ ဖြစ်ပေါ်လျက်ရှိ ပါသည်။

သဘာဝပတ်ဝန်းကျင်ထိန်းသိမ်းရေးလုပ်ငန်းများ

၁၂။ သဘာဝပတ်ဝန်းကျင်ထိန်းသိမ်းရေးလုပ်ငန်းများအတွက် ဒေသခံလူထုအား အသိပညာပေးလုပ်ငန်းများ ဆောင်ရွက်ခြင်း၊ တစ်ပင်ခုတ်၊ တစ်ပင်စိုက် အစားထိုးစိုက်ပျိုးစေခြင်း၊ ထင်းစိုက်ခင်းများဆောင်ရွက်စေခြင်း၊ ဒီရေတော ကာကွယ်ရေးစိုက်ခင်းများ ဆောင်ရွက်ခြင်းတို့ကို ကျယ်ကျယ် ပြန့်ပြန့်ဆောင်ရွက်ပေးလျက်ရှိပါသည်။

သဘာဝဘေးအန္တရာယ်ကျရောက်မှု

၁၃။ ရသေ့တောင်မြို့နယ်သည် အပူပိုင်းဒေသအတွင်းတွင် တည်ရှိသဖြင့် မုန်တိုင်းဘေးအန္တရာယ်ကျရောက်လေ့ရှိပါသည်။ သို့ဖြစ်ပါ၍ ရသေ့တောင်မြို့နယ်အတွင်းတွင် (၁၉၆၈-၁၉၇၁) ခုနှစ်အတွင်း ကျရောက်ခဲ့သည့် အခြေအနေများမှာ အောက်ပါအတိုင်း ဖြစ်ပါသည်-

စဉ်	အမျိုးအစား	ဖြစ်ပွားကြိမ်	သေ/ပျောက်ဦးရေ	အဆောက်အဦးပျက်စီးမှု	ဆုံးရှုံးမှုတန်ဖိုး (ကျပ်သန်း)
၁	မုန်တိုင်းဘေး	-	-	၃၀%	၈၄၄.၆၀
၂	ဆူနာမီဘေး	-	-	-	-
၃	ငလျင်ဘေး	-	-	-	-
၄	ရေဘေး	-	-	-	-
၅	မီးဘေး	-	-	၁၅%	၁.၅၀၀
	မြို့နယ်ချုပ်	-	-	၄၅%	၈၄၆.၁

အခန်း(၄)

လူဦးရေဆိုင်ရာအချက်အလက်များ

နေထိုင်သည့်တိုင်းရင်းသားလူမျိုးစုများ

၁၄။ ရသေ့တောင်မြို့နယ်တွင် နေထိုင်ကြသောတိုင်းရင်းသား လူမျိုးစုများမှာ အောက်ပါအတိုင်းဖြစ်ပါသည်-

စဉ်	လူမျိုး	နေထိုင်သည့် လူဦးရေ	မြို့နယ်လူ ဦးရေ	မြို့နယ်လူဦးရေ၏ ရာခိုင်နှုန်း
၁	ကချင်	-	၁၃၇၆၀၁	-
၂	ကယား	-	၁၃၇၆၀၁	-
၃	ကရင်	၄	၁၃၇၆၀၁	၀.၀၀
၄	ချင်း	၅၆၀	၁၃၇၆၀၁	၀.၄၀
၅	မွန်	၁	၁၃၇၆၀၁	-
၆	ဗမာ	၁၉၆	၁၃၇၆၀၁	၀.၁၄
၇	ရခိုင်	၁၂၈၇၁၇	၁၃၇၆၀၁	၉၃.၅၄
၈	ရှမ်း	-	၁၃၇၆၀၁	-
	မြို့နယ်ချုပ်	၁၂၈၇၀၀	၁၃၇၆၀၁	၉၄.၀၈

အိမ်ခြေ၊ အိမ်ထောင်စုနှင့်လူဦးရေ

၁၅။ ရသေ့တောင်မြို့နယ်၏ ၂၀၁၈ခုနှစ် စက်တင်ဘာကုန်အထိ လူဦးရေမှာ အောက်ပါအတိုင်း ဖြစ်ပါသည်-

(က) အိမ်ခြေ/အိမ်ထောင်စု

စဉ်	အကြောင်းအရာ	အိမ်ခြေ	အိမ်ထောင်စု	ရပ်ကွက်	ကျေးရွာအုပ်စု	ကျေးရွာ
၁	မြို့နေ	၁၅၇၄	၁၇၀၃	၄	၈၈	၁၉၁
၂	ကျေးလက်နေ	၂၃၆၀၈	၂၆၀၃၀	-	-	-
မြို့နယ်ချုပ်		၂၅၁၈၂	၂၇၇၃၃	၄	၈၈	၁၉၇

(ခ) လူဦးရေ

စဉ်	အကြောင်းအရာ	အသက်(၁၈) နှစ်အထက်			အသက်(၁၈) နှစ်အောက်			စုစုပေါင်း		
		ကျား	မ	ပေါင်း	ကျား	မ	ပေါင်း	ကျား	မ	ပေါင်း
၁	မြို့နေ	၂၄၉၇	၂၈၆၁	၅၃၅၈	၁၂၈၄	၁၃၄၉	၂၆၃၃	၃၇၈၁	၄၂၁၀	၇၉၉၁
၂	ကျေးလက်နေ	၃၉၆၅၂	၄၂၃၅၄	၈၂၀၀၉	၂၃၃၉၉	၂၄၂၀၂	၄၇၆၀၁	၆၃၀၅၁	၆၆၅၅၉	၁၂၉၆၁၀
မြို့နယ်ချုပ်		၄၂၁၄၉	၄၅၂၁၅	၈၇၃၆၇	၂၄၆၈၃	၂၅၅၅၁	၅၀၂၃၄	၆၆၈၃၂	၇၀၇၆၉	၁၃၇၆၀၁

လူဦးရေတိုးနှုန်းနှင့်ကျား/မအချိုး

၁၆။ ရသေ့တောင်မြို့နယ်၏ ၂၀၁၈ခုနှစ်၊ စက်တင်ဘာကုန်ထိ လူဦးရေ တိုးနှုန်း ကျား/မ အချိုးမှာ အောက်ပါအတိုင်းဖြစ်ပါသည်-

(က) လူဦးရေတိုးနှုန်းနှင့်ကျား/မအချိုး

စဉ်	ယခင်နှစ် လူဦးရေ	ယခုနှစ် လူဦးရေ	တိုးလာ ဦးရေ	တိုးနှုန်း	ကျား/မအချိုး		
					ကျား	မ	အချိုး
၁	၁၃၇၁၁၆	၁၃၇၆၀၁	၄၈၅	၀.၄	၆၆၈၃၂	၇၀၇၆၉	၁:၁.၁၀၆

(ခ) မွေးဖွား၊သေဆုံး၊ပြောင်းဝင်၊ပြောင်းထွက်လူဦးရေ

စဉ်	မူလလူ ဦးရေ	မွေးဖွား ဦးရေ	သေဆုံး ဦးရေ	ပြောင်းဝင် ဦးရေ	ပြောင်းထွက် ဦးရေ	လက်ရှိ လူဦးရေ
၁	၁၃၇၁၁၆	၉၈၆	၄၆၃	၃၁၅	၃၅၃	၁၃၇၆၀၁

ကိုးကွယ်သည့်ဘာသာ

၁၇။ ရသေ့တောင်မြို့နယ်တွင်နေထိုင်ကြသူများ ကိုးကွယ်သည့် ဘာသာ အလိုက်လူဦးရေမှာ အောက်ပါအတိုင်းဖြစ်ပါသည်-

စဉ်	ဗုဒ္ဓ ဘာသာ	ခရစ်ယာန်	ဟိန္ဒူ ဘာသာ	အစ္စလာမ် ဘာသာ	နတ်	အခြား	ပေါင်း
၁	၁၂၉၄၆၂	-	၁၇	၈၁၂၂	-	-	၁၃၇၆၀၁
မြို့နယ်ချုပ်	၁၂၉၄၆၂	-	၁၇	၈၁၂၂	-	-	၁၃၇၆၀၁

နိုင်ငံခြားသားများနေထိုင်မှု

၁၈။ ရသေ့တောင်မြို့နယ်အတွင်းနိုင်ငံခြားသားများနေထိုင်သူဦးရေမှာ အောက်ပါ အတိုင်းဖြစ်ပါသည် -

စဉ်	နိုင်ငံခြားသား လူမျိုး	နေထိုင်သူ ဦးရေ	မြို့နယ် လူဦးရေ	မြို့နယ်လူဦးရေ ၏ ရာခိုင်နှုန်း
၁	တရုတ်	-	၁၃၇၆၀၁	-
၂	အိန္ဒိယ	၁၇	၁၃၇၆၀၁	၀.၀၁%
၃	ပါကစ္စတန်	၁	၁၃၇၆၀၁	၀.၀၀%
၄	ဘင်္ဂလားဒေ့ရှ်	၈၁၂၂	၁၃၇၆၀၁	၅.၉၀%
	မြို့နယ်ချုပ်	၈၁၄၀	၁၃၇၆၀၁	၅.၉၁%

အခန်း(၅)

အုပ်ချုပ်ရေးဆိုင်ရာအချက်အလက်များ

အုပ်ချုပ်ရေးနယ်မြေဖွဲ့စည်းမှု

၁၉။ ရသေ့တောင်မြို့နယ်၏ အုပ်ချုပ်ရေးနယ်မြေဖွဲ့စည်းမှုမှာ အောက်ပါ အတိုင်း ဖြစ်ပါသည် -

စဉ်	မြို့နယ်	မြို့	ရပ်ကွက်	ကျေးရွာအုပ်စု	ကျေးရွာ
၁	၁	-	၄	၈၈	၁၉၆

အုပ်ချုပ်ရေးမှူးရုံးများ

၂၀။ ရသေ့တောင်မြို့နယ်၏ မြို့နယ်၏ ရပ်ကွက်/ကျေးရွာအုပ်စု အုပ်ချုပ် ရေးမှူးရုံးများမှာအောက်ပါအတိုင်းဖြစ်ပါသည်-

စဉ်	မြို့နယ် အုပ်ချုပ်ရေးမှူးရုံး အမည်	မြို့နယ် ရုံး	မြို့ရုံး	ရပ်ကွက် ရုံး	ကျေးရွာ အုပ်စုရုံး
၁	ဦးဝင်းအောင်	၁	-	၄	၈၈
	မြို့နယ်ချုပ်	၁	-	၄	၈၈

၂၁။ ရသေ့တောင်မြို့နယ်ရှိဌာနဆိုင်ရာများနှင့် ဝန်ထမ်းအင်အားစာရင်း အောက်ပါအတိုင်း ဖြစ်ပါသည်-

စဉ်	ဌာနဆိုင်ရာအမည်	ခွင့်ပြု			ခန့်ထား			လစ်လပ်		
		အရာရှိ အဆင့်	အခြား အဆင့်	ပေါင်း	အရာရှိ အဆင့်	အခြား အဆင့်	ပေါင်း	အရာ ရှိအဆင့်	အခြား အဆင့်	ပေါင်း
၁	မြို့နယ်ထွေ/အုပ်ဌာန	၂	၁၂၃	၁၂၅	၂	၁၂၁	၁၂၃	-	၂	၂
၂	မြို့နယ်တရားရုံး	၂	၆	၈	၁	၃	၄	၁	၃	၄
၃	မြို့နယ်ဥပဒေရုံး	၁	၄	၅	၁	၂	၃	-	၂	၂
၄	မြို့နယ်ကော်မရှင်ရုံး	၁	၄	၅	-	၂	၂	-	-	-
၅	မြို့နယ်စာရင်းစစ်ရုံး	၁	၁၀	၁၁	၁	၉	၁၀	-	၁	၁
၆	မြန်မာနိုင်ငံရဲတပ်ဖွဲ့	၁၀	၆၉	၇၉	၁၀	၆၉	၇၉	-	-	-
၇	မီးသတ်ဦးစီးဌာန	၇	၃၉	၄၆	၄	၂၂	၂၆	၃	၁၇	၂၀
၈	စည်ပင်သာယာရေးအဖွဲ့	၁	၄၄	၄၅	၁	၁၆	၁၇	-	၂၈	၂၈
၉	ပြန်/ဆက်	၁	၇	၈	၁	၄	၅	-	၃	၃
၁၀	သမဝါယမဦးစီးဌာန	၄	၃၈	၄၂	၃	၉	၁၂	၁	၂၉	၃၀
၁၁	စိုက်ပျိုးရေးလုပ်ငန်း	၁	၂၄	၂၅	၁	၂၃	၂၄	-	၁	၁
၁၂	မြေစာရင်းဦးစီးဌာန	-	၃၁	၃၁	-	၂၆	၂၆	-	၅	၅

ကန့်သတ်

၁၃

စဉ်	ဌာနဆိုင်ရာအမည်	ခွင့်ပြု			ခန့်ထား			လစ်လပ်		
		အရာရှိ အဆင့်	အခြား အဆင့်	ပေါင်း	အရာရှိ အဆင့်	အခြား အဆင့်	ပေါင်း	အရာ ရှိအဆင့်	အခြား အဆင့်	ပေါင်း
၁၃	ဆည်မြောင်း	-	-	-	-	-	-	-	-	-
၁၄	တိ/မွေး/ကု	၁	၄	၅	၁	၄	၅	-	-	-
၁၅	ဆက်သွယ်ရေး	-	၁၄	၁၄	-	၃	၃	-	-	-
၁၆	ပတ်ဝန်းကျင်/သစ်တော	-	၃	၃	-	၃	၃	-	-	-
၁၇	မြန်မာ့လျှပ်စစ်လုပ်ငန်း	၁	၈	၉	၁	၃	၄	-	၅	၅
၁၈	ခါတ်အားခွဲလုပ်ငန်း	-	-	-	-	-	-	-	-	-
၁၉	လဝက	၁	၂၄	၂၅	၁	၁၂	၁၃	-	၁၂	၁၂
၂၀	အား/ကာ	၁	၅	၆	၁	၃	၄	-	၂	၂
၂၁	ပညာရေး	၂၇	၁၇၄၄	၁၇၇၁	၁၅	၁၄၀၃	၁၄၁၈	၁၂	၃၄၁	၃၅၃
၂၂	ကျန်းမာရေး	၂၀	၂၇၁	၂၉၁	၅	၁၄၉	၁၅၄	၁၅	၁၂၂	၁၃၇
၂၃	ကျေးလက်ဖွံ့ဖြိုးရေး	၁	၂၆	၁၇	၁	၉	၁၀	-	၁၇	၁၇
၂၄	မြန်မာ့စီးပွားရေးဘဏ်	၁	၁၆	၁၇	၁	၁၄	၁၅	-	၂	၂
၂၅	စီမံကိန်း	၃	၈	၁၁	၁	၁	၂	၂	၇	၉

ကန့်သတ်

စဉ်	ဌာနဆိုင်ရာအမည်	ခွင့်ပြု			ခန့်ထား			လစ်လပ်		
		အရာရှိ အဆင့်	အခြား အဆင့်	ပေါင်း	အရာရှိ အဆင့်	အခြား အဆင့်	ပေါင်း	အရာ ရှိအဆင့်	အခြား အဆင့်	ပေါင်း
၂၆	ဆောက်လုပ်ရေး	၂	၅	၇	၁	၄	၅	၁	၁	၂
၂၇	လူမှုဝန်ထမ်း	၁	၆	၇	-	၅	၅	၁	၁	၂
၂၈	လယ်ဖွံ့ဖြိုးရေး	၁	၁၁	၁၂	၁	၁၁	၁၂	-	-	-
၂၉	သတင်းတပ်ဖွဲ့	၁	၂	၃	၁	၂	၃	-	-	-
	မြို့နယ်ချုပ်	၉၂	၂၅၄၃	၂၆၃၅	၅၆	၁၉၄၁	၁၉၉၇	၃၆	၆၀၂	၆၃၈

တရားစီရင်ရေး

၂၂။ ရသေ့တောင်မြို့နယ်၏ ၂၀၁၇-၂၀၁၈ ခုနှစ်နှင့် ၂၀၁၈-၂၀၁၉ ခုနှစ် တွင်တရားစီရင်ရေး ဆောင်ရွက်မှုအခြေအနေမှာ အောက်ပါအတိုင်း ဖြစ်ပါ သည်-

(က) အမှုကြီး(၁၀)မျိုး

စဉ်	အမှု အမျိုးအစား	၂၀၁၇-၂၀၁၈ ခုနှစ်				၂၀၁၈-၂၀၁၉ ခုနှစ်			
		ဖြစ်ပွားမှု	စွဲဆိုမှု	ပိတ်သိမ်းမှု	လက်ကျန်မှု	ဖြစ်ပွားမှု	စွဲဆိုမှု	ပိတ်သိမ်းမှု	လက်ကျန်မှု
၁	လူသတ်မှု	၂	၀	-	၀	-	-	-	-
၁၂	ဓါးပြဲမှု	-	-	-	-	-	-	-	-
၃	လုယက်မှု	-	-	-	-	-	-	-	-
၄	ပြန်ပေးဆွဲမှု	-	-	-	-	-	-	-	-
၅	မုဒိန်းမှု	၁	-	-	၁	-	-	-	-
၆	ဖောက်ထွင်းမှု	-	-	-	-	-	-	-	-
၇	တိရစ္ဆာန်ခိုးမှု	-	-	-	-	-	-	-	-
၈	နိုင်ငံတော်ပုန်ကန်မှု	-	-	-	-	-	-	-	-
၉	လက်နက်အရေးပေါ်မှု	-	-	-	-	-	-	-	-
၁၀	မတရားအသင်းမှု	၁	၁	-	-	-	-	-	-
	စုစုပေါင်း	၄	၂	-	၂	-	-	-	-

(ခ) အခြားအမှု(၇)မျိုး

စဉ်	အမှု အမျိုးအစား	၂၀၁၇-၂၀၁၈ခုနှစ်				၂၀၁၈-၂၀၁၉ ခုနှစ်			
		ဖြစ်ပွားမှု	စွဲဆိုမှု	ပိတ်သိမ်းမှု	လက်ကျန်မှု	ဖြစ်ပွားမှု	စွဲဆိုမှု	ပိတ်သိမ်းမှု	လက်ကျန်မှု
၁	၆(၁)မှု	-	-	-	-	-	-	-	-
၂	ခိုး(စက်)	-	-	-	-	-	-	-	-
၃	ခိုး(နှိုက်)	-	-	-	-	-	-	-	-
၄	ခိုး(၃၈၂)	-	-	-	-	-	-	-	-
၅	ခိုး(ဆိုင်ကယ်)	၂	၁		၁	၂	-	-	၂
၅	ခိုး(ရိုးရိုး)	-	-	-	-	-	-	-	-
၆	နာကျင်(ရိုးရိုး)	၁	၁	-	-	၁	-	-	၁
၇	နာကျင်(ယာဉ်)		-	-	-		-	-	-
၈	ကျန်အခြား	-	-	-	-	၂	-	-	၂
စုစုပေါင်း		၃	၂	၁	-	၅	-	-	၅

(ဂ) ကြိုတင်ကာကွယ်မှု(၁၀)မျိုး

စဉ်	အမှု အမျိုးအစား	၂၀၁၇-၂၀၁၈ ခုနှစ်				၂၀၁၈-၂၀၁၉ခုနှစ်			
		ဖြစ်ပွားမှု	စွဲဆိုမှု	ပိတ်သိမ်းမှု	လက်ကျန်မှု	ဖြစ်ပွားမှု	စွဲဆိုမှု	ပိတ်သိမ်းမှု	လက်ကျန်မှု
၁	လက်နက်ပုန်း	-	-	-	-	-	-	-	-
၂	လောင်းကစား	၁	၁	-	-			-	-
၃	ပြည့်တန်ဆာ	-	-	-	-	-	-	-	-
၄	မူးယစ်	-	-	-	-	-	-	-	-
၅	ခြေချုပ်/ခံဝန်	၁	၁	-	-			-	-
၆	ကျင့်၅၄/၅၅	-	-	-	-	-	-	-	-
၇	ရဲအက်	၄	၄	၄	-	-	-	-	-
၈	မော်တော်ယာဉ်အက်	၁၈	၁၈	၁၈	-	၁၈	၁၈	-	၃၆
၉	ဗွီဒီယို	-	-	-	-	-	-	-	-
၁၀	ယစ်မျိုးမှု	၂	၂	၂	-	၁	၁	-	၂
စုစုပေါင်း		၂၆	၂၆	၂၄	-	၁၉	၁၉	-	၃၈

ကာကွယ်ရေးနှင့်လုံခြုံရေး

၂၃။ ရသေ့တောင်မြို့နယ်၏ ကာကွယ်ရေးနှင့် လုံခြုံရေးဖြစ်ချ ထားရှိမှု အခြေအနေမှာ အောက်ပါအတိုင်း ဖြစ်ပါသည်-

(က) တိုင်းစစ်ဌာနချုပ်/ တပ်မ/ တပ်ရင်း

စဉ်	စစ်ဌာနချုပ်/တပ်မ/တပ်ရင်း	တည်နေရာ
၁	အမှတ်(၅၃၆)ခြေမြန်တပ်ရင်း	ခနောင်းကြီးကွင်း
၂	အမှတ်(၅၃၇)ခြေမြန်တပ်ရင်း	ခနောင်းကြီးကွင်း
၃	အမှတ်(၅၃၈)ခြေမြန်တပ်ရင်း	င/တောက်တူချေကွင်း

(ခ) ရဲတပ်ဖွဲ့ တပ်ဖြန့်အင်အား

စဉ်	မြို့နယ်/မြို့	ရဲတပ်ဖွဲ့/ စခန်းအမည်	အရေ အတွက်	အင်အား		
				အရာရှိ အဆင့်	အခြား အဆင့်	ပေါင်း
၁	ရသေ့တောင်	မြို့နယ်ရဲတပ်ဖွဲ့မှူးရုံး		၄	၉	၁၃
		ရဲစခန်း		၆	၆၀	၆၆
	မြို့နယ်ချုပ်			၁၀	၆၉	၇၉

(ဂ) ရဲတပ်ဖွဲ့ နှင့်လူဦးရေအချိုး

စဉ်	မြို့နယ်လူဦးရေ	တပ်ဖွဲ့ဝင်ဦးရေ	အချိုး
၁	၁၃၇၆၀၁	၇၉	၁:၁၇၄၁

(ဃ) မီးသတ်အင်အားနှင့်မီးသတ်ယာဉ်

ဦး	မြို့နယ်/မြို့	စခန်းအရေအတွက်	လူအင်အား			စက်ကိရိယာအင်အား			
			သန္ဓေအင်အား	အရန်အင်အား	စုစုပေါင်း	မီးသတ်ယာဉ်	ရေသယ်ယာဉ်	အထောက်အကူပြု ယာဉ်	အပျော်စားစက်
၁	မြို့နယ်	၁	၂၆	၁၂၄	၁၅၀	၂	၁	-	၂
	မြို့နယ်ချုပ်	၁	၂၆	၁၂၄	၁၅၀	၂	၁	-	၂

(င) ပြည်သူ့စစ်အင်အား

စဉ်	ပြည်သူ့စစ်တပ်ဖွဲ့အင်အား	ခေါင်းဆောင်အမည်	အင်အား	မှတ်ချက်
၁	ချောင်းဝ	ဦးကျော်မြ	၂၇	
၂	အရှေ့မြောက်	ဦးဝင်မောင်	၂၇	
၃	ပဲသဒူ	ဦးရွှေစိန်	၂၇	
၄	ဒုံးပိုက်	ဦးအောင်စံသိန်း	၂၇	
၅	ဘာထလေ	ဦးဘတင်	၂၇	
၆	ကုန်တန်း	ဦးအောင်တင်သန်း	၂၇	
၇	ဇီးကိုင်း	ဦးအောင်ကျော်ဝင်း	၂၇	
၈	ကျောက်တန်း	ဦးမောင်ဝင်း	၂၇	
၉	ကုလားချောင်း	ဦးမောင်ကျော်ထွန်း	၂၇	
၁၀	ကူတောင်	ဦးမောင်ရွှေကျော်	၂၇	
၁၁	ကောင်းရီချောင်း	ဦးဝင်းဖေ	၂၇	
၁၂	ကပ်ချောင်း	ဦးမောင်အေးကျော်	၂၇	
၁၃	ကြိမ်သာ	ဦးထွန်းဦးမောင်	၂၇	
၁၄	ခွဆုံ	ဦးမောင်အေးသိန်း	၂၇	

၁၅	ငစံဘော်	ဦးစံလှ	၂၇	
၁၆	c/တောက်တူကြီး	ဦးအေးဝင်းချေ	၂၇	
၁၇	စပါးထား	ဦးစောမောင်	၂၇	
၁၈	စေတီပြင်	ဦးအောင်စောသာ	၂၇	
၁၉	ဆင်ပိုက်	ဦးသိန်းရွှေမောင်	၂၇	
၂၀	ဆေးအိုးကျ	ဦးမောင်ထွန်းလှ	၂၇	
၂၁	c/တောက်တူချေ	ဦးထွန်းကျော်သိန်း	၂၇	
၂၂	နှင်းဆီကုန်း	ဦးအောင်ကျော်ဝင်း	၂၇	
၂၃	ထီးစွဲ	ဦးစံထွန်းစိန်	၂၇	
၂၄	ပေါက်တောချေ	ဦးထွန်းကျော်သိန်း	၂၇	
၂၅	ပြင်ရှည်	ဦးခင်သန်းမောင်	၂၇	
၂၆	ပြားချောင်းကြီး	ဦးမောင်သန်းနု	၂၇	
၂၇	မင်းကန်	ဦးနီလှထွန်း	၂၇	
၂၈	ဖြူချောင်း	ဦးမောင်ကျော်ဌေး	၂၇	
၂၉	မြင်းကန်ချောင်း	ဦးဘိုထွန်း	၂၇	
၃၀	ရေကောင်းချောင်း	ဦးမောင်ညိုဖြူ	၂၇	
၃၁	ရေစိုးချောင်း	ဦးမောင်ဝင်းခင်	၂၇	
၃၂	ရေပိုက်ဆုံ	ဦးစိန်	၂၇	
၃၃	ရွှေလောင်းတင်	ဦးစိုးကျော်ခိုင်	၂၇	
၃၄	လေးကန်	ဦးဝင်းချေ	၂၇	
၃၅	လောင်းချောင်း	ဦးသိန်းမြင့်	၂၇	
၃၆	သံချောင်း	ဦးထွန်းသိန်းကျော်	၂၇	
၃၇	သောင်းဒရာ	ဦးစိုးသန်း	၂၇	
၃၈	သစ်ကတိုး	ဦးညွန့်မောင်	၂၇	
၃၉	အူမော်	ခင်အောင်မိုး	၂၇	
၄၀	အုတ်ဖို	ဦးမောင်ဘူချေ	၂၇	

၄၁	နဂါးမောက်	ဦးမောင်အေးထွန်း	၂၇	
၄၂	အုန်းချောင်း	ဦးဝေသာထွန်း	၂၇	
၄၃	ဦးဂါ	ဦးမောင်လှသိန်း	၂၇	
၄၄	ကျောက်ရံသာစည်	ဦးအောင်သာကျော်	၂၇	
၄၅	သာစည်ထောင့်	ဦးမောင်သန်းရွှေ	၂၇	
၄၆	ဆားပြင်ချေ	ဦးမောင်သိန်း	၂၇	
၄၇	ရန်အောင်ပြင်	ဦးအောင်ကြီးစိန်	၂၇	
၄၈	ကညင်ချောင်း	ဦးမောင်မောင်သိန်း	၂၇	
၄၉	ကိုးတန်ကောက်	ဦးမင်းသိန်းထွန်း	၂၇	
၅၀	ကျောင်းတောင်	ဦးဦးထွန်းချေ	၂၇	
၅၁	ကြက်ရိုးဆိပ်	ဦးထွန်းသိန်းချေ	၂၇	
၅၂	ပေါင်းဇား	ဦးမောင်အေးသိန်း	၂၇	
	မြို့နယ်ချုပ်		၁၄၀၄	

နယ်မြေအခြေအနေ

၂၄။ ရသေ့တောင်မြို့နယ်၏

အဖြူရောင်/အညိုရောင်/အနက်ရောင် နယ်မြေ ဖြစ်ပြီးအစီရင်ခံ
ကာလအတွင်း အေးချမ်းတည်ငြိမ်မှုရှိပါသည်။

ငြိမ်းချမ်းရေးအဖွဲ့အစည်းများ/ အကြမ်းဖက်သောင်းကျန်းသူများ

၂၅။ ရသေ့တောင်မြို့နယ်တွင် ငြိမ်းချမ်းရေးအဖွဲ့အစည်းများမှာ
အောက်ပါ အတိုင်းဖြစ်ပါသည်-

စဉ်	ငြိမ်းချမ်းရေး/သောင်းကျန်းသူ အဖွဲ့အစည်းအမည်	အခြေပြု ဒေသ	မှတ်ချက်
၁	-----မရှိပါ-----		

ရွေးကောက်ပွဲဆိုင်ရာကိစ္စရပ်များ

၂၆။ ရသေ့တောင်မြို့နယ်၏

ရွေးကောက်ပွဲဆိုင်ရာကိစ္စရပ်များအား အောက်ပါအတိုင်း ဖော်ပြအပ်ပါသည်-

(က) မြို့နယ်ရွေးကောက်ပွဲကောက်မရှင်အဖွဲ့ခွဲ၊ အဖွဲ့ဝင်စာရင်း

စဉ်	အမည်	အလုပ်အကိုင်	တာဝန်
၁	ဦးဖြူထွန်းသာ	အများကြည်ညိုလေးစားခြင်းခံရသူ	ဥက္ကဋ္ဌ
၂	ဦးဦးခင်မောင်	အများကြည်ညိုလေးစားခြင်းခံရသူ	အဖွဲ့ဝင်
၃	ဦးဦးကျော်ဝင်း	အများကြည်ညိုလေးစားခြင်းခံရသူ	အဖွဲ့ဝင်
၄	ဦးမောင်တင်နိုင်	အများကြည်ညိုလေးစားခြင်းခံရသူ	အဖွဲ့ဝင်
၅	ဒေါ်မလှခိုင်	အများကြည်ညိုလေးစားခြင်းခံရသူ	အဖွဲ့ဝင်
၆	ဦးအေးကျော်	အများကြည်ညိုလေးစားခြင်းခံရသူ	အဖွဲ့ဝင်
၇	ဦးဝင်းကို	မြို့နယ်စိုက်ပျိုးရေးစီးဌာန	အဖွဲ့ဝင်
၈	ဒေါ်နေလင်းထွေး	မြို့နယ်ကျန်းမာရေးဌာန	အဖွဲ့ဝင်
၉	ဦးကျော်ကျော်သန့်	မြို့နယ်ဥပဒေအရာရှိ	အဖွဲ့ဝင်
၁၀	ဦးခင်မောင်ထွေး	မြို့နယ်စာရင်းစစ်မှူး	အဖွဲ့ဝင်
၁၁	ဒေါ်အေးအေးအောင်	မြို့နယ်ပြန်/ဆက်ဦးစီးမှူး	အဖွဲ့ဝင်
၁၂	ဦးဇေယျာဖြိုး	မြို့နယ်စည်ပင်အမှုဆောင်အရာရှိ	အဖွဲ့ဝင်
၁၃	ဦးမောင်မောင်လွင်	မြို့နယ်လဝကဦးစီးမှူး	အဖွဲ့ဝင်
၁၄	ဦးသန်းမောင်	မြို့နယ်ပညာရေးမှူး	အဖွဲ့ဝင်
၁၅	ဦးမောင်မောင်ချို	ဒု-မြို့နယ်အုပ်ချုပ်ရေးမှူး	အဖွဲ့ဝင်
၁၆	ဦးနိုင်မျိုးလင်း	မြို့နယ်ရွေးကောက်အရာရှိ	အတွင်းရေးမှူး

(ခ) ဆန္ဒမဲပေးပိုင်ခွင့်ရှိသူဦးရေ

စဉ်	မြို့နယ်	မြို့နယ်လူဦးရေ	ကျား	မ	ပေါင်း
၁	ရသေ့တောင်	၁၃၇၆၀၁	၄၂၁၄၉	၄၅၂၁၈	၈၇၃၆၇

မှတ်ချက်။ (၁၈)နှစ်အထက်ကျား(၄၁၇၀၉)၊ မ(၄၄၆၈၁) ပေါင်း(၈၆၃၉၀) ဦးအနက်မှ (၁၈)နှစ်အထက် ဘင်္ဂလီ ကျား(၂၈၀၄)၊ မ(၃၄၇၀) ၊ ပေါင်း(၆၂၇၄)ဦး တို့ပါဝင်ခြင်း မရှိပါ။

(ဂ) နိုင်ငံရေးပါတီများ

စဉ်	ပါတီ	ဥက္ကဋ္ဌ	အတွင်း ရေးမှူး	အမှု ဆောင် ဦးရေ	ပါတီ ဝင် ဦးရေ
၁	ရခိုင်အမျိုးသားပါတီ	ဦးစိန်လှအောင်	ဦးမောင်လှမြင့်	၁၉	၂၀၀၇
၂	ပြည်ခိုင်ဖြိုးပါတီ	ဦးဝေကျော်အောင်	ဦးကျော်မင်းထွန်း	၁၅	၄၃၀၂
၃	တစညပါတီ	ဦးဦးသာဇံ	ဦးဦးသိန်းမောင်	၂၇	၁၁၈၃
၄	အမျိုးသားဒီမိုကရေစီ အဖွဲ့ချုပ်	ဦးမောင်ထွန်းသာ (ဒုဥက္ကဋ္ဌ)	ဦးဟန်သိန်းမောင်	၁၉	၃၀၀၀

(ဃ) ရွေးချယ်ခံရသောလွှတ်တော်ကိုယ်စားလှယ်များ

စဉ်	လွှတ်တော်ကိုယ်စား လှယ်အမည်	ပါတီ/တသီးပုဂ္ဂလ အမည်	လွှတ်တော် အမည်
၁	ဒေါ်ခင်စောဝေ	ANP	ပြည်သူ့လွှတ်တော်
၂	ဦးခင်မောင်လတ်	ANP	အမျိုးသားလွှတ်တော်
၃	ဦးဦးသန်းနိုင်	ANP	ပြည်နယ်လွှတ်တော်
၄	လစ်လပ်	ANP	-

အခန်း(၆)

စီးပွားရေးဆိုင်ရာအချက်အလက်

စီးပွားရေးဆိုင်ရာခြုံငုံသုံးသပ်ချက်

၂၇။ ရသေ့တောင်မြို့နယ်သည် ရခိုင်ပြည်နယ်အတွင်း တည်ရှိပြီး စီးပွားရေးအရဖွံ့ဖြိုးတိုးတက်မှုမရှိသော မြို့နယ်တစ်ခုဖြစ်ပါသည်။ မြို့နယ် အတွင်းရှိဒေသခံပြည်သူလူထုသည် စိုက်ပျိုးရေးလုပ်ငန်းကိုအဓိကထား လုပ်ကိုင်ဆောင်ရွက်ကြပါသည်။ ထို့အပြင်မွေးမြူရေးလုပ်ငန်းများကိုလည်း စီးပွားဖြစ်လုပ်ကိုင်ကြပါသည်။ရသေ့တောင်မြို့နယ်သည်ကုန်းလမ်း၊ရေလမ်း၊

ရေကြောင်းလမ်းများဖြင့်သာသွားလာ နိုင်ပြီးလမ်းပန်း ဆက်သွယ်ရေးခက်ခဲသောမြို့ဖြစ်ပါသည်။ မြို့နယ်၏ အဓိကထွက်ကုန်များမှာဆန်၊ စပါး ဖြစ်ပြီးအနီးပတ်ဝန်းကျင်ဒေသ များသို့ တင်ပို့ရောင်းချပါသည်။ ရသေ့တောင် မြို့နယ်သည် တစ်ခြားဒေသမှ လူသုံးကုန်ပစ္စည်းများကို အဓိကတင်သွင်းရပါ သည်။

မြေအသုံးချမှု

၂၈။ ရသေ့တောင်မြို့နယ်၏ မြေအမျိုးအစားအလိုက် အသုံးချထားသည့် ဧကအား အောက်ပါအတိုင်းဖော်ပြအပ်ပါသည်-

စဉ်	မြေအမျိုးအစား	ဧရိယာ(ဧက)
၁	အသားတင်စိုက်ပျိုးမြေဧရိယာပေါင်း	၉၃၉၈၅
	(က) လယ်မြေဧရိယာ	၈၉၇၈၂
	(ခ) ယာမြေ	၁၉၂၆
	(ဂ) ကိုင်း/ကျွန်းမြေ	-
	(ဃ) ဥယျာဉ်မြေ	၁၆၁၁
	(င) ဓနိ	၅၉၀
	(စ)တောင်ယာ	၇၆

၂	လှုပ်ထားမြေဧရိယာပေါင်း	၃၄၂၈
	(က) လယ်မြေဧရိယာ	၁၂၅၉
	(ခ) ယာမြေ	၅၂၇
	(ဂ) ကိုင်း/ကျွန်းမြေ	-
	(ဃ) ဥယျာဉ်မြေ	၁၅၆၂
	(င) ခန့်	၈၀
၃	စားကျက်မြေ	၆၅၁၄
၄	စက်မှုလုပ်ငန်းသုံးမြေ	-
၅	မြို့မြေ	၄၅
၆	ရွာမြေ	၁၅၉၂
၇	အခြားမြေ	၆၆၅၁၇
၈	ကြိုးဝိုင်း/ကြိုးပြင်ကာကွယ်တော ဧရိယာ	၉၇၈၀
၉	တောရိုင်း	၂၃၅၂၆
၁၀	မြေရိုင်း	၉၁၇၀
၁၁	စိုက်ပျိုးခြင်းမပြုနိုင်သော ဧရိယာ	၆၅၆၀၉
	စုစုပေါင်း	၂၈၀၁၆၆

ဆည်မြောင်းတာဝန်များနှင့်ဆည်ရေသောက်ဧရိယာ

၂၉။ ရသေ့တောင်မြို့နယ်ရှိ

ဆည်မြောင်းတာဝန်များနှင့်ဆည်ရေသောက် ဧရိယာမှာ အောက်ပါ အတိုင်းဖော်ပြအပ်ပါသည်-

(က) အစိုးရဆည်များ

စဉ်	ဆည်အမည်	ဆည်အမျိုးအစား	ရေဝင်ဆံ့မှု (ဂဗပေ)	အကျိုးပြုဧက
၁	ကျီးကျွန်း	ရေငံတားတာ	၁၅.၅	၁၁၇၀
	မြို့နယ် ချုပ်	၁	၁၅.၅	၁၁၇၀

၂၆

(ခ) ကိုယ့်အားကိုယ်ကိုးဆည်များ

စဉ်	ဆည်အမည်	ဆည်အမျိုးအစား	ရေဝင်ဆံ့မှု (ကုဗပေ)	အကျိုးပြု ဧက
-မရှိပါ-				

(ဂ) မြစ်ရေတင်စီမံကိန်းများ

စဉ်	စီမံကိန်းအမည်	တည်နေရာ	အကျိုးပြု ဧက	မှတ်ချက်
-မရှိပါ-				

(ဃ) တာတမံများ / ရေထိန်းတံခါး

စဉ်	တာတမံများ/ရေထိန်းတံခါး			ကာကွယ်သည့် မြစ်/ချောင်း	အကျိုး ပြု ဧက
	အမည်	အမျိုး အစား	အရှည် (ပေ)		
၁	-	-	-	-	-

စိုက်ပျိုးရေးလုပ်ငန်း

၃၀။ ရသေ့တောင်မြို့နယ်၏ စိုက်ပျိုးရေးလုပ်ငန်းဆောင်ရွက်နိုင်မှု အခြေအနေမှာ အောက်ပါအတိုင်းဖြစ်ပါသည်-

(က) အဓိကသီးနှံ(၁၀)မျိုး စိုက်ပျိုးထုတ်လုပ်မှု

စဉ်	သီးနှံ အမည်	၂၀၁၈-၂၀၁၉ လျာထားဧက		၂၀၁၈-၂၀၁၉ ခုနှစ်			
				စိုက်	ရိတ်	နှုန်း	အထွက် (တင်း)
၁	စပါးပေါင်း	နွေ	၇၈	-	-	-	-
		မိုး	၈၆၂၇၉	၈၇၉၈၀	-	-	-
၂	မြေပဲ	မိုး	၃၉	၃၉	-	-	-
		ဆောင်း	၁၀၃၁	၁၀၇၆	-	-	-
၃	နှမ်း	မိုး	၂၇	၂၇	-	-	-
		ဆောင်း	-	-	-	-	-

ကန့်သတ်

၂၇

၄	နေကြာ	ဆောင်း	၅၅	၅၅	-	-	-
၅	မတ်ပဲ	ဆောင်း	၂၂	၂၇	-	-	-
၆	ပဲတီစိမ်း	မိုး	-	၁၁	-	-	-
		ဆောင်း	၁၉	၁၈	-	-	-
၇	ပဲစင်းငုံ	မိုး	၃၆	၃၆	-	-	-
၈	ဝါ	-	-	-	-	-	-
၉	ကြံ	-	-	-	-	-	-
၁၀	အစေ့ထုတ် ပြောင်း	-	-	-	-	-	-

(ခ) နှစ်ရှည်သီးနှံစိုက်ပျိုးမှုအခြေအနေ

စဉ်	သီးနှံအမည်	စိုက် (ဧက)	ရိတ် (ဧက)	အထွက်နှုန်း (ပိဿာ)	အထွက်ပေါင်း (ပိဿာ)
၁	သစ်ဆိမ့်	၅	၅	၈.၅၂	၄၃
၂	ရာဘာ	၄၀၆	-	-	-
၃	အုန်း	၄၈၀	၄၈၀	၅၀၂၀	၂၄၀၉၆၀၀
၄	ကွမ်းသီး/ ကွမ်းရွက်	၅၂	၅၂	၅၀၃.၃၁	၂၆၁၇၂
		၄၄	၄၄	၄၃၀.၄၀	၁၈၉၃၇
၅	ငရုတ်ကောင်း	၃၆	၃၆	၁၃၀.၂၈	၅၆၉၀
၆	သစ်သီးပင်	၁၄၆၆	၁၃၅၃	၅၉၀၁	၁၂၈၅၄၈၅၃
၇	စားကြံ	-	-	-	-
၈	သရက်ပင်	-	-	-	-
၉	မကျည်းပင်	-	-	-	-
မြို့နယ်ချုပ်		၂၄၈၉	၁၉၅၂	၁၅၃၃၇.၇၁	၁၄၈၂၇၁၆၅

(ဂ) အခြားဈေးကွက်ဝင်သီးနှံများစိုက်ပျိုးထုတ်လုပ်မှု

စဉ်	သီးနှံအမည်	စိုက်ဧက	ရိတ်ဧက	အထွက်နှုန်း	အထွက်ပေါင်း
၁	ကြက်သွန်နီ	၂၂	၂၂	၁၆၇.၃၃	၃၆၇၄၇
၂	အာလူး	၂၂၀	၂၂၀	၁၉၅၂၃၅	၄၂၉၅၃၉
၃	ငရုပ်ကောင်း	၃၆	၃၆	၁၃၀.၂၈	၅၆၉၀
၄	လိုင်ချီး	-	-	-	-
၅	ပန်းသီး	-	-	-	-
မြို့နယ်ချုပ်		၂၇၈	၂၇၈	၂၁၇၈.၃၅	၄၇၁၉၇၆

(ဃ) လယ်ယာသုံးစက်ကိရိယာ သုံးစွဲမှုအခြေအနေ

စဉ်	အစိုးရ							ပုဂ္ဂလိက						
	လယ် ထွန် စက်	လက် တွန်း ထွန် စက်	မျိုး စေ့ ချ စက်	Combine Harvester	ရိတ် သိမ်း စက်	ရွှေ့လှေ့ စက်	ရေ စုပ် စက်	လယ် ထွန် စက်	လက် တွန်း ထွန် စက်	မျိုး စေ့ ချ စက်	Combine Harvester	ရိတ် သိမ်း စက်	ရွှေ့လှေ့ စက်	ရေ စုပ်စက်
၁	-	-		-	-	-	-	၅	၇၁၀	-	-	၅	၃	-

(င) လယ်ယာသုံးထယ်၊ထွန်နှင့် ကျွဲ၊နွားကောင်ရေ

စဉ်	ထယ်အရေအတွက်	ထွန်အရေအတွက်	ကျွဲကောင်ရေ	နွားကောင်ရေ
၁	၁၃၀၀၀	၅၀၀၀	၃၆၄၉၃	၅၆၉၉၀

ကန့်သတ်

၃၀

(စ) ဒေသတွင်း ဆန်ဖူလုံမှုရာခိုင်နှုန်း

စဉ်	အကြောင်းအရာ	ရေတွက်ပုံ	၂၀၁၇-၁၈အမှန်	၂၀၁၈-၁၉ လျှာထား	မှတ်ချက်
၁	လူဦးရေ	ဦး	၁၃၇၁၁၆	၁၃၇၆၀၁	
၂	လူတစ်ဦးတစ်နှစ်စားသုံးမှု -ကျေးလက်နေ -မြို့နေ	တင်း တင်း တင်း	၁၄ ၁၂၉၄၇၅ ၇၈၄၉		
၃	ဝမ်းစာလိုအပ်ချက်	တင်း	၁၉၂၂၅၃၆	၂၀၃၆၃၁၃	
၄	စပါးစိုက်ဧကပေါင်း -အထွက်နှုန်း -အထွက်တင်း	ဧက တင်း တင်း	၈၆၂၇၉ ၆၀.၂၀ ၅၁၉၃၉၉၅	၅၁၉၃၉၉၆	
၅	လာမည့်နှစ်စပါးစိုက် ဧက	ဧက	၈၆၂၇၉၀၆		
၆	ချန်လှပ်ရမည့်တင်း	တင်း	၂၃၅၈၇၂၆	၂၃၅၈၇၂၆	
၇	အသုံးပြုတင်း	တင်း	၄၃၉၉၀၀	၄၃၉၅၀၃၈	
၈	ပိုလျှံမှု	တင်း	၂၈၃၅၆၉	၇၉၈၉၇၇	
၉	ဝမ်းစာကျန်ရှိမှု	တင်း	၂၈၃၅၆၉	၂၈၃၅၇၀	
၁၀	ဖူလုံမှု	%	၂၂၀.၂၀	၂၅၅.၀၆	

(ဆ) ဒေသတွင်း ဆီဖူလုံမှုရာခိုင်နှုန်း

စဉ်	အကြောင်းအရာ	ရေတွက်ပုံ	၂၀၁၆-၁၇အမှန်	၂၀၁၇-၁၈ လျှာထား	မှတ်ချက်
၁	လူဦးရေ	ဦး	၁၃၇၁၁၆	၁၃၇၆၀၁	
၂	လူတစ်ဦးတစ်နှစ်စားသုံးမှု ဝမ်းစာလိုအပ်ချက် ဆီထွက်ရှိမှု	ပိဿာ တန် ပိဿာ	၆ ၁၃၇၈ ၁၈၃.၂၈	၆ ၁၃၀၀ ၁၆၆.၉၁	
၃	အလေအလွင့်နှင့် အခြား	တင်း	၄၁၀.၇၅		
၄	ချန်လှပ်ရမည့်တင်း အသုံးပြုမှု လိုအပ်မှု	တင်း မက်/တန် မက်/တန်	၇၁၂၀ ၄၁.၀၈ ၁၅၁.၀၃	- ၇၇၈ ၈၂၂၃၅၄	
၅	ဖူလုံမှု	ရာခိုင်နှုန်း	၁၃.၃၀		

ကန့်သတ်

မွေးမြူရေးလုပ်ငန်းများ

၃၀။ ရသေ့တောင်မြို့နယ်၏ မွေးမြူရေးလုပ်ငန်း ဆောင်ရွက်နိုင်မှု အခြေအနေမှာ အောက်ပါအတိုင်းဖြစ်ပါသည်-

(က) မွေးမြူရေးဇုန်များ

စဉ်	ဇုန်အမည်	ကျွဲ	နွား	ဝက်	သိုး/ဆိတ်	ကြက်	ဘဲ	ငုံး
		--- မရှိပါ ---						

(ခ) မြို့နယ်မွေးမြူရေး (ကောင်ရေ)

စဉ်	ခုနှစ်	ကျွဲ	နွား	ဝက်	သိုး/ ဆိတ်	ကြက်	ဘဲ	ငုံး
၁	၂၀၁၈-၂၀၁၉	၆၅၅၇၈	၆၅၇၄၉	၁၇၉၈၀	၂၂၆၈၉	၃၁၇၆၁၉	၁၂၃၁၁	-
	မြို့နယ်ချုပ်	၆၅၅၇၈	၆၅၇၄၉	၁၇၉၈၀	၂၂၆၈၉	၃၁၇၆၁၉	၁၂၃၁၁	-

(ဂ) မြို့နယ်အသားထုတ်လုပ်မှု (ပိဿာ)

စဉ်	ခုနှစ်	ကျွဲ	နွား	ဝက်	သိုး/ဆိတ်	ကြက်	ဘဲ	ငုံး
၁	၂၀၁၈-၂၀၁၉	၂၄၆၇၅	၂၆၁၂	၂၀၆၃၃	၁၀၈၆	၅၂၈၇၂	၁၁၉၂၅	-
	မြို့နယ်ချုပ်	၂၄၆၇၅	၂၆၁၂	၂၀၆၃၃	၁၀၈၆	၅၂၈၇၂	၁၁၉၂၅	-

(ဃ) မြို့နယ် ကြက်/ဘဲ/ငုံးဥ ထုတ်လုပ်မှု (လုံး)

စဉ်	ခုနှစ်	ကြက်ဥ	ဘဲဥ	ငုံးဥ
၁	၂၀၁၈-၂၀၁၉	၁၃၈၀၃၉၄	၁၆၃၀၄၅၇	-
	မြို့နယ်ချုပ်	၁၃၈၀၃၉၄	၁၆၃၀၄၅၇	

(င) မြို့နယ်နို့ထွက်ပစ္စည်းထုတ်လုပ်မှု

စဉ်	ခုနှစ်	နို့စားနွား(ကောင်ရေ)	နို့ထွက်(ပိဿာ)
၁	၂၀၁၈-၂၀၁၉	၂၉၈၈	၇၄၈၂၁၈၄
	မြို့နယ်ချုပ်	၂၉၈၈	၇၄၈၂၁၈၄

မှတ်ချက်။ နို့စားနွားမရှိပါ။ရိုးရိုးနွားများသာဖြစ်ပါသည်။

(စ) မြို့နယ် ငါး၊ ပုစွန်မွေးမြူမှု အခြေအနေ

စဉ်	ခုနှစ်	ငါး			ပုစွန်		
		အရေအတွက် (ကန့်)	ဧက	ထုတ်လုပ်မှု ပိဿာ	အရေအတွက် (ကန့်)	ဧက	ထုတ်လုပ်မှု ပိဿာ
၁	၂၀၁၈-၂၀၁၉	-	-	-	၁၃၁၁	၁၄၇၃၇	၂၀၀၂
	မြို့နယ်ချုပ်				၁၃၁၁	၁၄၇၃၇	၂၀၀၂

(ဆ) ရေချိုရေငန်ငါးဖမ်းလုပ်ငန်းမှအသားထုတ်မှု(တန်)

စဉ်	မြို့နယ်	ငါး			ပုစွန်		
		လေလံအရေအတွက်	လုပ်ငန်းအရေအတွက်	ထုတ်လုပ်မှု(ပိဿာ)	လေလံအရေအတွက်	လုပ်ငန်းအရေအတွက်	ထုတ်လုပ်မှု (တန်)
၁	ရသေ့တောင်	-	-	-	-	-	-

စက်မှုလက်မှုလုပ်ငန်း

၃၂။ ရသေ့တောင်မြို့နယ်၏ စက်မှုလက်မှုလုပ်ငန်း ဆောင်ရွက်နိုင်မှု အခြေအနေမှာ အောက်ပါအတိုင်းဖြစ်ပါသည်-

(က) စက်မှုဇုန်များ

စဉ်	စက်မှုဇုန်အမည်	စက်ရုံအမည်	ထုတ်လုပ်သည့်ပစ္စည်းများ
	--- မရှိပါ ---		

(ခ) မြို့နယ်ရှိစက်ရုံများ

စဉ်	စက်ရုံအမည်	အမျိုးအစား	နိုင်ငံပိုင်	ပုဂ္ဂလိကပိုင်	လုပ်သားအင်အား
	--- မရှိပါ---				

(ဂ) မြို့နယ်ရှိ အလုပ်ရုံများ

စဉ်	အလုပ်ရုံ အမည်	အမျိုးအစား	နိုင်ငံပိုင်	ပုဂ္ဂလိကပိုင်	လုပ်သား အင်အား
---မရှိပါ---					

(ဃ) အိမ်တွင်းစက်မှုလက်မှုလုပ်ငန်းများ

စဉ်	စက်မှုလက်မှုလုပ်ငန်းအမျိုးအစား	အရေအတွက်	လုပ်သားအင်အား
၁	စက်ချုပ်လုပ်ငန်း	၁၀	၂၅
၂	ပန်းထိမ်လုပ်ငန်း	၇	၁၄
၃	ပန်းဘဲ	၄	၂၀
၄	မုန့်လုပ်ငန်း	၂	၁၀
၅	အုန်းဆဲကြိုးလုပ်ငန်း	-	-
မြို့နယ်ချုပ်		၂၃	၆၉

သစ်တောလုပ်ငန်းဆောင်ရွက်မှုအခြေအနေ

၂၃။ ရသေ့တောင်မြို့နယ်၏ သစ်တောလုပ်ငန်းနှင့်ပတ်သက်သော အချက်အလက်များမှာအောက်ပါအတိုင်းဖြစ်ပါသည်-

(က) သစ်တောများ

စဉ်	အကြောင်းအရာ	ဧရိယာ(ဧက)	ပေါက်သည့်အပင်များ
၁	ကြိုးဝိုင်း	၉၇၈၀	
၂	ကြိုးပြင်	---မရှိပါ---	

(ခ) စီးပွားဖြစ်သစ်တောစိုက်ခင်း

စဉ်	စိုက်ပျိုးသူ	နိုင်ငံ/ပုဂ္ဂ လိကပိုင်	စိုက် ဧက	တည်နေရာ	အပင် အမျိုး အစား	အရေ အတွက်
---မရှိပါ---						

(ဂ) သစ်ထုတ်လုပ်မှု

စဉ်	အမျိုးအစား	နိုင်ငံပိုင်	ပုဂ္ဂလိကပိုင်	ထုတ်လုပ်မှု(တန်)
	--- မရှိပါ ---			

(ဃ) သစ်တောထွက်ပစ္စည်းများ

စဉ်	အမျိုးအစား	ရေတွက်ပုံ	ထုတ်လုပ်မှု
၁	ထင်း	ချောင်း	၂၄၀၀၀၀
၂	မီးသွေး	ပိဿာ	၇၈၀၀၀
၃	ဝါး	-	-
၄	ကြိမ်	-	-
၅	ရှားစေး	-	-
၆	သစ်ခေါက်	-	-
၇	သစ်ခွ	-	-
၈	သနပ်ခါး	-	-
၉	ဖာလာစေ့	-	-
၁၀	ပျားရည်	-	-
၁၁	ခနီ	ချပ်	၂၉၅၀၀၀

တွင်းထွက်ပစ္စည်းထုတ်လုပ်မှုလုပ်ငန်း

၃၄။ ရသေ့တောင်မြို့နယ်တွင် တွင်းထွက်ပစ္စည်းထုတ်လုပ်မှု လုပ်ငန်း များနှင့်ပတ်သက်သော အချက်အလက်များမှာအောက်ပါ အတိုင်းအပ်ပါ သည်-

(က) သတ္တုတူးဖော်ထုတ်လုပ်မှု

စဉ်	ခါတ်သတ္တု အမျိုးအစား	ထွက်ရှိသည့် ဒေသ	ထုတ်လုပ်မှု ပမာဏ	ထုတ်လုပ်မှု တန်ဖိုး (ကျပ်သန်းပေါင်း)
	--- မရှိပါ ---			

(ခ) ကျောက်မျက်တူးဖော် ထုတ်လုပ်မှု

စဉ်	လုပ်ငန်း တည်နေရာ	ကျောက်မျက်ရတနာအမျိုးအစား							
		ရွှေ	ငွေ	ကျောက် စိမ်း	နီလာ	စိန်	ပတ္တမြား	ပုလဲ	ကြေး
--- မရှိပါ ---									

စွမ်းအင်နှင့်လျှပ်စစ်ကဏ္ဍ

၃၅။ ရသေ့တောင်မြို့နယ်၏ စွမ်းအင်/လျှပ်စစ်ကဏ္ဍနှင့် ပတ်သက်သော အချက်အလက်များမှာ အောက်ပါအတိုင်းဖြစ်ပါသည်-

(က) ရေနံထုတ်လုပ်မှု

စဉ်	ရေနံတွင်း အမည်	နိုင်ငံပိုင်	ပုဂ္ဂလိကပိုင်	တစ်နှစ်ထွက်ရှိမှု စည်ပေါင်း
၁	-----မရှိပါ-----			

(ခ) ရေနံချက်စက်ရုံ

စဉ်	စက်ရုံ အမည်	နိုင်ငံ/ ပုဂ္ဂလိ ကပိုင်	တစ်နှစ်ထုတ်လုပ်မှု(စည်)ပေါင်း				
			ဒီဇယ်	ရေနံ ဆီ	လေ ယာဉ် ဆီ	အော့ တိန်း ဆီ	ဓါတ် ဆီ
၁	-----မရှိပါ-----						

(ဂ) ဓါတ်ဆီ/ဒီဇယ်အရောင်းဆိုင်

စဉ်	မြို့နယ်/မြို့	ဆိုင်အမည်	နိုင်ငံပိုင်	ပုဂ္ဂလိကပိုင်	တစ်နှစ်ရောင်းချမှုစည်ပေါင်း	
					ဓါတ်ဆီ	ဒီဇယ်
၁။	ရသေ့တောင်	ဦးသာအောင်စက်သုံးဆီဆိုင်	-	ပုဂ္ဂလိကပိုင်	၉၀၀စည်	၉၀၀စည်
၂။	"	ဦးသန်းဋေးစက်သုံးဆီဆိုင်	-	ပုဂ္ဂလိကပိုင်	၇၀၀စည်	၇၄၀စည်
၃။	"	ဦးရဲထွန်းစက်သုံးဆီဆိုင်	-	ပုဂ္ဂလိကပိုင်	၁၀၀၀စည်	၁၀၀၀စည်
၄။	"	ဦးဝင်းနိုင်ချေစက်သုံးဆီဆိုင်	-	ပုဂ္ဂလိကပိုင်	၆၀၀စည်	၃၀၀စည်
၅။	"	ဦးထွန်းလင်းဦးစက်သုံးဆီဆိုင်	-	ပုဂ္ဂလိကပိုင်	၆၀၀စည်	၃၀၀စည်
၆။	"	ဒေါ်သိန်းနုချေစက်သုံးဆီဆိုင်	-	ပုဂ္ဂလိကပိုင်	၆၀၀စည်	၃၀၀စည်
၇။	"	ဦးမောင်တင်ဝင်းစက်သုံးဆီဆိုင်	-	ပုဂ္ဂလိကပိုင်	၂၅၀၀စည်	၂၅၀၀စည်
၈။	"	ဦးဇော်ဝင်းနိုင်စက်သုံးဆီဆိုင်	-	ပုဂ္ဂလိကပိုင်	၃၀၀၀စည်	၃၀၀၀စည်
၉။	"	ဦးစိုးဝင်းစက်သုံးဆီဆိုင်	-	ပုဂ္ဂလိကပိုင်	၂၀၀၀စည်	၂၅၀၀စည်
မြို့နယ်ချုပ်		၉			၁၁၉၀၀	၁၀၅၄၀

(ဃ) သဘာဝဓါတ်ငွေ့ပိုက်လိုင်း

စဉ်	ပိုက်လိုင်းအမည်	မြို့နယ်အတွင်း		အရှည်မိုင်
		ကျေးရွာမှ	ကျေးရွာထိ	
၁	-----မရှိပါ-----			

(င) သဘာဝဓါတ်ငွေ့ထုတ်လုပ်မှု

စဉ်	သဘာဝဓါတ်ငွေ့လုပ်ကွက်/စက်ရုံအမည်	နိုင်ငံပိုင်	ပုဂ္ဂလိကပိုင်	တစ်နှစ်ထွက်ရှိမှုကုဗပေပေါင်း
၁	-----မရှိပါ-----			

(စ) သဘာဝဓါတ်ငွေ့အရောင်းဆိုင်များ

စဉ်	သဘာဝဓါတ်ငွေ့ဆိုင်အမည်	နိုင်ငံပိုင်	ပုဂ္ဂလိကပိုင်	တစ်နှစ်ရောင်းရကုဗပေပေါင်း
၁				

(ဆ) လျှပ်စစ်ဓါတ်အားထုတ်လုပ်မှု/ရရှိမှု

စဉ်	စက်ရုံအမည်	အမျိုးအစား	နိုင်ငံပိုင်	ပုဂ္ဂလိကပိုင်	တစ်နှစ်ထွက်ရှိမှု (KW)
၁	မြို့ဇီးပေးစက်ရုံ	ဒီဇယ်အင်ဂျင်	နိုင်ငံပိုင်	-	၂၄၀၀
	မြို့နယ်ချုပ်	၁	၁	-	၂၄၀၀

(ဇ) ဓါတ်အားခွဲရုံ

စဉ်	မြို့နယ်/မြို့	ဓါတ်အားခွဲရုံအမည်	နိုင်ငံပိုင်	ပုဂ္ဂလိကပိုင်	ရရှိ/ဖြန့်ဖြူးသည့်ဓါတ်အား (KW)
	-----မရှိပါ-----				

(ဈ) ထရန်စဖော်မာအရေအတွက်

စဉ်	မြို့နယ်/မြို့	ထရန်စဖော်မာအမျိုးအစား	အရေအတွက်	ဖြန့်ဖြူးသည့်ဓါတ်အား (ကီလိုဝပ်)
၁	ရှေ့တောင်	160 – KVA	၄	ဓါတ်အားဖြန့်ဖြူးခြင်းမရှိသေးပါ
၂		100 – KVA	၃	

(ည) လျှပ်စစ်ဓါတ်အားသုံးစွဲမှု

စဉ်	လိုအပ်သည့် ပမာဏ (KW)	ရရှိသည့်ပမာဏ (KW)	သုံးစွဲသည့် ပမာဏ (KW)	လို/ပို ပမာဏ (KW)
၁	၄၀၀	၂၀၀	၂၀၀	၂၀၀
မြို့နယ်ချုပ်	၄၀၀	၂၀၀	၂၀၀	၂၀၀

ဆက်သွယ်ရေး

၃၆။ ရသေ့တောင်မြို့နယ်၏ ဆက်သွယ်ရေးကဏ္ဍနှင့် ပတ်သက်သော အချက်အလက်များမှာ အောက်ပါအတိုင်း ဖြစ်ပါသည်-

(က) စာတိုက်၊ ကြေးနန်း၊ တယ်လီဖုန်း၊ အင်တာနက်

စဉ်	မြို့နယ်/ မြို့	စာတိုက်	ကြေးနန်း	တယ်လီဖုန်း အရေအတွက်			လက်လှည့်ဖုန်း (လုံး)	အင်တာနက် လက်ခံသူဦးရေ	အင်တာနက် အသုံးပြုသူဦးရေ	
				အော်တိုဖုန်း (လုံး)	IP star	Cord less				Mobile
၁	ရသေ့တောင်	၂	၂	၂၉	၁	-	၈၂၂၇၀	-	၇၀၈၇	၈၀၃၀
	မြို့နယ်ချုပ်	၂	၂	၂၉	၁	-	၈၂၂၇၀	-	၇၀၈၇	၈၀၃၀

မှတ်ချက်။ ရသေ့တောင်မြို့နယ်တွင်လူဦးရေ(၁၃၇၆၀၁)ရှိရာဖုန်း (၈၂၂၇၀)လုံး အသုံးပြုလျက်ရှိသဖြင့်ဖုန်းသုံးစွဲမှုရာခိုင်နှုန်းမှာ (၅၉.၇၈%) ဖြစ်ပါ သည်။

(ခ) ရုပ်သံလွှင့်ရုံ/ထပ်ဆင့်လွှင့်ရုံ

စဉ်	မြို့နယ်/ မြို့	အသံလွှင့်အမည်	လွှင့်အား	လွှင့်နိုင်သည့်ဧရိယာ	ထပ်ဆင့်အသံလွှင့်ရုံအမည်	လွှင့်အား	လွှင့်နိုင် သည့်ဧရိယာ	မိုက်ခရိုဝေ့ (မီ) စခန်း	ရေဒီယိုအသံ လွှင့်ရုံ
၁	ရသေ့တောင်	-----မရှိပါ-----							

ပို့ဆောင်ရေးနှင့် လမ်းပန်းဆက်သွယ်ရေးလုပ်ငန်း

၃၀။ ရသေ့တောင်မြို့နယ်၏ ပို့ဆောင်ရေးနှင့်လမ်းပန်းဆက်သွယ်ရေး လုပ်ငန်းနှင့်ပတ်သက်သော အချက်အလက်များမှာ အောက်ပါ အတိုင်း ဖြစ်ပါသည်-

(က) လေလမ်းကြောင်း

စဉ်	လေဆိပ်/ရဟတ်ယာဉ်ကွင်းအမည်	တည်နေရာ	မှတ်ချက်
၁	၁	ခမရ(၅၃၆)	
၂	၁	ခမရ(၅၃၇)	

(ခ) ရေကြောင်းလမ်း

စဉ်	ရေကြောင်းလမ်းအမည်	မြို့နယ်အတွင်း		အရှည် ရေမိုင်	ဆိပ်ကမ်း အရေအတွက်	
		မှ	ထိ		သင်္ဘောဆိပ်	အခြား
၁	ရေကြောင်းပို့ဆောင်ရေး	ရသေ့တောင်	စစ်တွေ	၄၀	၁	
၂	ရေကြောင်းပို့ဆောင်ရေး	ရသေ့တောင်	ဘူးသီးတောင်	၄၀	၁	
	မြို့နယ်ချုပ်	-	-	၈၀	၁	

(ဂ) ရထားလမ်းနှင့်ဘူတာရုံများ

စဉ်	ရထားလမ်းအမည်	မြို့နယ်အတွင်း		အရှည် မိုင်	ဘူတာအရေအတွက်		
		မှ	ထိ		ကြီး	သေး	
		---မရှိပါ---					

(ဃ) ကားဂိတ်များ

စဉ်	ကားဂိတ် အမည်	ပြေးဆွဲသည့် ခရီးစဉ်	ပြေးဆွဲသည့်ယာဉ် အမျိုးအစား	ပြေးဆွဲသည့် ယာဉ်စီးရေ
	-မရှိပါ-			

ပြည်သူ့ဆောက်လုပ်ရေးလုပ်ငန်း

၃၁။ ရသေ့တောင်မြို့နယ်အတွင်းရှိ ပြည်သူ့ဆောက်လုပ်ရေး
လုပ်ငန်းများမှာ အောက်ပါအတိုင်းဖြစ်ပါသည်-

(က) ကားလမ်း

စဉ်	ကားလမ်းအမည်	မြို့နယ်အတွင်း		အရှည် မိုင်
		မှ	ထိ	
	-----မရှိပါ-----			

(ခ) မြို့နယ်ချင်းဆက်လမ်းများ

စဉ်	လမ်းအမည်	အရှည် (မိုင်-ဖာလုံ)	အမျိုးအစား			မှတ်ချက်
			ကွန်ကရစ်	ကျောက် ချော	အမာခံ လမ်း	
၁	စစ်တွေ-ရသေ့တောင်	၂၄.၁၅/၀	-	၂၄.၁၅/၀	-	
၂	ပုဏ္ဏားကျွန်း-ရသေ့တောင်	၇.၄၀/၀	-	၇.၄၀/၀	-	
၃	အင်္ဂမော်-အလယ်သံကျော်	၂၃.၃၀/၀	၁၄/၄	၉.၃၀/၀	-	

(ဂ) တံတားများ

(၁) ပေ(၁၈၀)အထက်တံတားများ

စဉ်	တံတား အမည်	အရှည် (ပေ)	အမျိုး အစား	တည်ဆောက် သည့်ခုနှစ်	သွားလာ နိုင်သည့်ယာဉ် (ကား/ရထား)
၁	ဒုံးပိုက်	၁၈၅	သံကူကွန်ကရစ်	၂၀၀၇	ကား
၂	ထွန်းရဝေ	၄၅၀	သံကူကွန်ကရစ်	၂၀၁၆-၂၀၁၇	တည်ဆောက်ပြီး
၃	ပြားချောင်းကြီး	၈၈၀	သံကူကွန်ကရစ်	၂၀၁၆-၂၀၁၇	တည်ဆောက်ပြီး
၄	သောင်းဒရား	၅၀၀	သံကူကွန်ကရစ်	၂၀၁၆-၂၀၁၇	တည်ဆောက်ပြီး

(၂) ပေ(၁၈၀)အောက်တံတားများ

စဉ်	ပေ(၅၀)မှ (၁၈၀)ရှိ တံတား အမည်	အ ရှည် (ပေ)	အမျိုး အစား	တည်ဆောက် သည့် ခုနှစ်	သွားလာ နိုင်သည့်ယာဉ် (ကား/ရထား)	ပေ(၅၀) အောက်တံတား အရေအတွက်
၁	ရသေ့တောင်	၅၀	သစ်သား	၁၉၈၈	ကား	၈၁
၂	-II-	၁၀၀	သစ်သား	၁၉၈၈	ကား	၄၀
၃	မြန်ချောင်း	၁၂၀	ဘောလီ	၂၀၁၅-၂၀၁၆	ကား	၁
၄	သဖန်းချောင်း	၆၀	သံကူ ကွန်ကရစ်	၂၀၁၅-၂၀၁၆	ကား	၁
၅	ကျောက်ပုံ ချောင်း	၆၅	သံကူ ကွန်ကရစ်	၂၀၁၅-၂၀၁၆	ကား	၁

(ဃ) လမ်းတံတားသုံးစက်ကိရိယာများ

စဉ်	လမ်းတံတားသုံးစက်ကိရိယာများ				လုပ်သားဦး ရေ
	မြေထိုး စက်	မြေကော် စက်	မြေကြိတ် စက်	မြေသယ် ယာဉ်	
	---မရှိပါ---				

(င) လမ်း/ တံတားအသုံးပြုခကောက်ခံသည့်လုပ်ငန်း

စဉ်	တိုးဂိတ် အမည်	တည် နေရာ	လမ်း/တံတားအရှည်		ကုမ္ပဏီ/အဖွဲ့အစည်း/ လူပုဂ္ဂိုလ်
			မှ	ထိ	
	--- မရှိပါ---				

ဟိုတယ်နှင့် ခရီးသွားလုပ်ငန်း

၃၉။ ရသေ့တောင်မြို့နယ်ရှိ ဟိုတယ်နှင့် ခရီးသွားလုပ်ငန်းနှင့် ပတ်သက်သောအချက်အလက်များမှာအောက်ပါအတိုင်းဖြစ်ပါသည်-

(က) ဟိုတယ်၊ မိုတယ်၊ အင်း၊ တည်းခိုခန်း

(၁) ဟိုတယ်

စဉ်	ဟိုတယ် အရေအတွက်	မိုတယ်အရေ အတွက်	အင်းအရေ အတွက်	တည်းခိုခန်း အရေအတွက်
၁	-	-	-	၃
မြို့နယ်ချုပ်	-	-	-	၃

(ခ) ကမ်းခြေနှင့် အပန်းဖြေနေရာများ

စဉ်	ကမ်းခြေ/အပန်းဖြေ နေရာအမည်	တည်နေရာ
၁	အင်္ဂမော်ကမ်းခြေ	အင်္ဂမော်ကျေးရွာအုပ်စု
၂	ခုံးပိုက်ကမ်းခြေ	ခုံးပိုက်ကျေးရွာအုပ်စု
မြို့နယ်ချုပ်	၂	၂

သမဝါယမအသင်းများ

၄၀။ ရသေ့တောင်မြို့နယ်တွင်ရှိသော သမဝါယမအသင်းများမှာ အောက်ပါအတိုင်း ဖြစ်ပါသည်-

စဉ်	သမဝါယမ အသင်းပေါင်း	သမဝါယမ အသင်းစုပေါင်း	မှတ်ချက်
၁	၇၄	၁	

စီးပွားရေးဆိုင်ရာ အခြေခံအဆောက်အအုံများ

၄၁။ ရသေ့တောင်မြို့နယ်တွင်ရှိသော စီးပွားရေးဆိုင်ရာ အခြေခံ အဆောက်အအုံများမှာ အောက်ပါအတိုင်း ဖြစ်ပါသည်-

- (က) ကုမ္ပဏီ၊ ကုန်စည်ခိုင်၊ ပွဲရုံများ၊ ဈေးနှင့် ကုန်တိုက်များ
- (၁) ကုမ္ပဏီများ

စဉ်	ကုမ္ပဏီအမည်	ဆောင်ရွက် သည့်လုပ်ငန်း	တည်နေရာ
၁	ဗျာလသုခ	ဆောက်လုပ်ရေး	အရှေ့တောင်ရပ်ကွက်၊
၂	မေယုအလင်းရောင်	ဆောက်လုပ်ရေး	အရှေ့တောင်ရပ်ကွက်၊
၃	အောင်စွမ်းထက်	ဆောက်လုပ်ရေး	ချောင်းဝ
၄	ရသေ့တောင်မျိုးဆက်သစ်	ဆောက်လုပ်ရေး	ချောင်းဝ
၅	အေးတင်	ဆောက်လုပ်ရေး	အရှေ့တောင်
၆	ငွေကျွန်းလသာ	ဆောက်လုပ်ရေး	အရှေ့တောင်

(၂) ကုန်စည်ခိုင်များ

စဉ်	ကုန်စည်ခိုင်အမည်	ရောင်းဝယ်သည့် ပစ္စည်းများ	တည်နေရာ
	-မရှိပါ-		

(၃) ပွဲရုံများ

စဉ်	ပွဲရုံအမည်	ရောင်းဝယ်သည့် ပစ္စည်းများ	တည်နေရာ
	-မရှိပါ-		

(၄) ဈေးများ

စဉ်	ဈေးအမည်	တည်နေရာ	မှတ်ချက်
၁	မြို့မဈေး(စည်ပင်)	အရှေ့တောင်ရပ်ကွက်	-
	မြို့နယ်ချုပ်	၁	-

(၅) ကုန်တိုက်များ

စဉ်	ကုန်တိုက်အမည်	တည်နေရာ	မှတ်ချက်
	-မရှိပါ-		

(ခ) ဘဏ်များ

စဉ်	ဘဏ်အမည်	ဘဏ်ပေါင်း	တည်နေရာ	အစိုးရပိုင်	ပုဂ္ဂလိကပိုင်	စုစုပေါင်း
၁	မြန်မာ့စီးပွားရေးဘဏ်	၁	ချောင်းဝရပ်ကွက်	အစိုးရ	-	၁
၂	လယ်ဖွံ့ဘဏ်	၁	အရှေ့မြောက်ရပ်ကွက်	အစိုးရ	-	၁
	မြို့နယ်ချုပ်	၂	၂	၂		၂

(ဂ) စတိုးဆိုင်နှင့် အရောင်းဆိုင်များ

စဉ်	ဆိုင်အမျိုးအစား	အရေအတွက်
၁	စတိုးဆိုင်	၃
၂	ရွှေဆိုင်	၁၂
၃	လျှပ်စစ်ပစ္စည်းဆိုင်	၄
၄	ဖုန်း/ဖုန်းပစ္စည်းအရောင်းဆိုင်	၇
၅	စာအုပ်ဆိုင်	၂
၆	ဆေးဆိုင်	၄
၇	စားသောက်ဆိုင်	၁၈
၈	လက်ဖက်ရည်ဆိုင်	၁၀
၉	ကုန်မာဆိုင်	၈
၁၀	စိုက်ပျိုးရေးပစ္စည်းဆိုင်	-
၁၁	ဆောက်လုပ်ရေးပစ္စည်းဆိုင်	၅
၁၂	ဝန်ဆောင်မှုလုပ်ငန်းဆိုင်	-
၁၃	ဆန်ဆိုင်	၁၇
၁၄	အဝတ်အထည်ဆိုင်	၄၅
၁၅	နိဗ္ဗာန်ကုန်ဆိုင်	-
	မြို့နယ်ချုပ်	၁၃၅

စည်ပင်သာယာရေးလုပ်ငန်းများ

၄၂။ ရသေ့တောင်မြို့နယ်၏ စည်ပင်သာယာရေးလုပ်ငန်းများမှာ အောက်ပါ အတိုင်းဖြစ်ပါသည်-

(က) ဈေးလုပ်ငန်း

စဉ်	ဈေးအမည်	ဆိုင်ခန်း အရေ အတွက်	နိုင်ငံပိုင်	ပုဂ္ဂလိကပိုင်	တည်နေရာ
၁	မြို့မဈေး(စည်ပင်)	၁၈၆	နိုင်ငံပိုင်	-	အရှေ့တောင်
	မြို့နယ်ချုပ်	၁၈၆	နိုင်ငံပိုင်	-	-

(ခ) သောက်သုံးရေရရှိရေးလုပ်ငန်း

စဉ်	စက်ရုံ အမည်	တည်နေရာ	အမျိုး အစား	တစ်ရက် ထုတ်လုပ်မှု (ဂါလံ)	ဖြန့်ဖြူးနိုင် မှု (အိမ်ခြေ)
၁	သန့်မြတ် သောက်ရေ သန့်	အရှေ့မြောက်	RO	၄၅၀၀	၈၀၀

(ဂ) သန့်ရှင်းရေးလုပ်ငန်း

စဉ်	သန့်ရှင်းရေးသုံးစက်ကိရိယာများ(စီး)				လုပ်သား ဦးရေ
	သန့်ရှင်းရေး ယာဉ်	မိလ္လာ ယာဉ်	ဖုန်စုပ် စက်	ရေစုပ် စက်	
၁	၃	-	-	-	၄ ဦး

(ဃ) လမ်း/တံတားလုပ်ငန်း

(၁) လမ်းလုပ်ငန်း

စဉ်	လမ်းပေါင်း (လမ်း)	စုစုပေါင်း လမ်းအရှည် (မိုင်)	ကတ္တရာ လမ်းပေါင်း		ကျောက်ခင်း လမ်းပေါင်း		မြေသား လမ်းပေါင်း	
			လမ်း	မိုင်	လမ်း	မိုင်	လမ်း	မိုင်
၁	၃	၃၄.၀၀	-	-	၃	၃၀.၂၅	၁	၃.၈၈

(၂) တံတားလုပ်ငန်း

စဉ်	တံတားပေါင်း(စင်း)				
	သံ	ကွန်ကရစ်	အုတ်	သစ်သား	ပေါင်း
၁	-	၉၁	၅၅	၃	၁၄၉
	မြို့နယ်ချုပ်	၉၁	၅၅	၃	၁၄၉

(၃) လမ်းတံတားသုံးစက်ကိရိယာများ

စဉ်	လမ်းတံတားသုံးစက်ကိရိယာများ				လုပ်သား ဦးရေ
	မြေထိုး စက်	မြေကော် စက်	မြေကြိတ် စက်	မြေသယ် ယာဉ်	
	-မရှိပါ-				

ပုံနှိပ်လုပ်ငန်းနှင့် မီဒီယာလုပ်ငန်းများ

၄၃။ ရသေ့တောင်မြို့နယ်တွင်ရှိသော ပုံနှိပ်တိုက်နှင့်မီဒီယာ
လုပ်ငန်း များမှာ အောက်ပါအတိုင်း ဖြစ်ပါသည်-

(က) ပုံနှိပ်လုပ်ငန်းနှင့်တေးသံသွင်း၊ ဗီဒီယို

စဉ်	ပုံနှိပ်စက်		ထုတ်ယူမှု	အိတ်	တေးသံသွင်း	ဗီဒီယို
	ဒစ်ဂျစ်	ယူကီ				
၁	-	-	၄	၄	-	၄
မြို့နယ်ချုပ်	-	-	၄	၄	-	၄

(ခ) မီဒီယာလုပ်ငန်းများ

စဉ်	သတင်းစာ/ ဂျာနယ်အမည်	တစ်ရက်/ တစ်ပတ် ထုတ်စောင်ရေ	ထုတ်ဝေသည့် အဖွဲ့အစည်း	ဖြန့်ဝေ သည့် စောင်ရေ
	-မရှိပါ-			

ဌာနဆိုင်ရာများမှ ကောက်ခံရရှိငွေနှင့်ဌာနဆိုင်ရာများသို့

ရန်ပုံငွေခွဲဝေ ချထားမှု

၄၄။ ရသေ့တောင်မြို့နယ်တွင်းရှိ ဌာနဆိုင်ရာအလိုက်အခွန်

ကောက်ခံ ရရှိမှုနှင့် ဌာနဆိုင်ရာများသို့ ရန်ပုံငွေခွဲဝေချထားမှု

စာရင်းမှာအောက်ပါ အတိုင်း ဖြစ်ပါသည်-

(က) ဌာနဆိုင်ရာအလိုက် အခွန်ကောက်ခံရရှိမှု

(ကျပ်သိန်းပေါင်း)

စဉ်	ဌာနဆိုင်ရာအဖွဲ့အစည်း	ကောက်ခံရရှိငွေ
၁	မြို့နယ်အထွေထွေအုပ်ချုပ်ရေးဦးစီးဌာန	၂.၁၇၅၆
၂	ပြည်တွင်းအခွန်ဦးစီးဌာန	-
၃	စည်ပင်သာယာရေးအဖွဲ့	၃၁၈.၅၇
၄	ငါးလုပ်ငန်းဦးစီးဌာန	၄၉.၉၆၅
၅	မြန်မာ့စီးပွားရေးဘဏ်	၂၇၅.၁၆
၆	ပညာရေး	-
၇	လဝက	.၀၀၃၄၉
၈	လျှပ်စစ်	၁၈၀.၁၀
၉	သစ်တောဦးစီးဌာန	၀.၁၇၃
၁၀	တရား	၆.၂၅၉
မြို့နယ်ချုပ်		၈၃၁.၄၀၆၀၉

(ခ) ဌာနဆိုင်ရာများသို့ ရန်ပုံငွေခွဲဝေချထားမှု

(ကျပ်သိန်းပေါင်း)

စဉ်	ဌာနဆိုင်ရာအဖွဲ့အစည်း	ပြည်ထောင်စု အစိုးရ ခွဲဝေချထားငွေ	တိုင်း/ပြည်နယ် အစိုးရခွဲဝေ ချထားငွေ	စုစုပေါင်း
၁	မြို့နယ်ထွေ/အုပ်	-	၄၄၈၉.၉၂၂	၄၄၈၉.၉၂၂
၂	မြို့နယ်တရားရေး	၉၈၀၆၀၂၃	-	၉၈၀၆၀၂၃
၃	မြို့နယ်ဥပဒေ	၁၇.၂၃	-	၁၇.၂၃
၄	မြို့နယ်စာရင်းရုံး	၂၃၃၀၇၈၂၉	-	၂၃၃၀၇၈၃၀
၅	လဝက	၂၂၈၀၉၃၄၀	-	၂၂၈၀၉၃၄၀
၆	မြေအသုံးချ	၂၂.၈၀၉	-	၂၂.၈၀၉
၇	မြန်မာနိုင်ငံရဲတပ်ဖွဲ့	-	-	-
၈	စီမံကိန်း	၇၂.၃၂	-	၇၂.၃၂
၉	ကျန်းမာ/ကုသရေး	၅၅၇၇.၅၃၈	-	၅၅၇၇.၅၃၈
၁၀	ငါးလုပ်ငန်း	၁၇.၂၃	-	၁၇.၂၃
၁၁	မွေး/ကု	၁၃.၆၃၅	-	၁၃.၆၃၅
၁၂	ပညာရေး	၄၉၇၅.၅၁၅	-	၄၉၇၅.၅၁၅
၁၃	စီးပွားရေးဘဏ်	၁၈၆.၈၅	-	၁၈၆.၈၅
၂၀	လယ်/ဖွံ့ဖြိုးဘဏ်	၂၉၀.၉၂	-	၂၉၀.၉၂
၂၁	လမ်းဦးစီး	-	၆၄၁.၁၃	၆၄၁.၁၃
၂၂	မြို့နယ်စည်ပင်	၁၀၆.၇၄၄	၁၀၁.၀၄၁	၂၀၇.၇၈၅
၂၃	စိုက်ပျိုးရေး	၁၀၁.၇၃၂	၂၆.၀၀	၁၂၇.၇၃၂
၂၄	သမဦးစီး	၂၁.၈၀	-	၂၁.၈၀
၂၅	ပြန်ဆက်	၆၉၂.၉၄၂	-	၆၉၂.၉၄၂
၂၆	လျှပ်စစ်	၁၃၆.၅၅	-	၁၃၆.၅၅
၂၇	ကျေးလက်ဦးစီး	-	၁၇၀.၁၂	၁၇၀.၁၂
၂၈	စား/သုံးဦးစီး	-	-	-
၂၉	အား/ကာ	၉၁.၇၀	၁၅.၀၀	၁၀၆.၇၀

ကန့်သတ်

၅၁

၃၀	ဆက်သွယ်ရေး	-	-	-
၃၁	မီးသတ်ဦးစီး	၂၀.၆၅၆		၂၀.၆၅၆
၃၂	မြို့နယ်ကော်မရှင်	၇.၃၂၉	-	၇.၃၂၉
၃၃	ဆည်မြောင်း	-	-	-
၃၄	အခွန်	-	-	-
၃၅	သစ်တော	-	-	-
	မြို့နယ်ချုပ်	၁၂၄၉၇.၆၇၇	၅၄၄၃.၁၁၃	၂၂၈၂၉.၃၄၆

ကန့်သတ်

၅၂

ပြည်တွင်းအသားတင်ထုတ်လုပ်မှုနှင့် ဝန်ဆောင်မှုတန်ဖိုး

၄၅။ ရသေ့တောင်မြို့နယ်၏ ပြည်တွင်းအသားတင်ထုတ်လုပ်မှုနှင့် ဝန်ဆောင်မှုတန်ဖိုးကို အောက်ပါအတိုင်းတင်ပြ အပ်ပါသည်-

စဉ်	အကြောင်းအရာ	၂၀၁၇-၂၀၁၈ အသားတင် ထုတ်လုပ်မှု တန်ဖိုး	၂၀၁၈-၂၀၁၉ ရည်မှန်းချက် တန်ဖိုး	၂၀၁၇-၂၀၁၈ ခုနှစ် ဆောင်ရွက်နိုင်မှု		
				တန်ဖိုး	အကောင် အထည် ဖော်နိုင်မှု	တိုးတက်မှု%
၁	ထုတ်လုပ်မှုတန်ဖိုး	၆၉၇၁၁.၈	၁၉၂၈၆.၀	၁၈၅၇၂.၄	၉၆.၃	
၂	ဝန်ဆောင်မှု	၂၅၀၀၂.၄	၁၁၀၆၃.၇	၁၀၆၂၁.၉	၉၆.၀	
၃	ကုန်သွယ်မှုတန်ဖိုး	၂၆၃၃၀.၁	၄၁၇၆.၃	၄၀၈၈.၈	၉၇.၉	
၄	အသားတင်ထုတ်လုပ်မှုနှင့် ဝန်ဆောင်မှုတန်ဖိုး	၁၂၁၀၄၄.၂	၃၄၅၂၆.၀	၃၃၂၈၃.၁	၉၆.၄	

တစ်ဦးချင်းဝင်ငွေ

၄၆။ ရသေ့တောင်မြို့နယ်၏ တစ်ဦးချင်းဝင်ငွေကိုအောက်ပါအတိုင်း ဖော်ပြအပ်ပါသည်-

စဉ်	၂၀၁၅-၁၆	၂၀၁၅-၁၆	၂၀၁၆-၁၇	၂၀၁၇-၁၈	၂၀၁၈-၁၉
၁	၅၀၃၂၆၂	၅၇၈၂၇၆	၆၆၃၆၁၀	၆၆၃၃၇၃၀	-

အသက်မွေးဝမ်းကျောင်းလုပ်ငန်းအလိုက်အလုပ်လုပ်သူဦးရေ

၄၇။ ရသေ့တောင်မြို့နယ်၏ အသက်မွေးဝမ်းကျောင်း လုပ်ငန်းအလိုက် အလုပ်လုပ်ကိုင်သူဦးရေမှာအောက်ပါအတိုင်းဖြစ်ပါသည်-

ဇယား	အစိုးရန် ထမ်း	ဝန်ဆောင်မှု	စိုက်ပျိုးရေး	မွေးမြူရေး	အရောင်း အဝယ်	စက်မှုလက်မှု	ရေလုပ်ငန်း	ကျွန်း	အခြား	စုစုပေါင်း
၁	၁၉၉၇	၂၆၁၆	၂၁၃၃၀	၉၃၀၀	၁၃၀၀၀	၁၄၄၈	၁၀၆၉၅	၆၅၃၄	၂၀၄၄၇	၈၇၃၆၇

အလုပ်လုပ်နိုင်သူဦးရေနှင့်အလုပ်လက်မဲ့ဦးရေ

၄၈။ ရသေ့တောင်မြို့နယ်တွင်ရှိသော အလုပ်လုပ်နိုင်သူဦးရေနှင့်အလုပ် လက်မဲ့နှုန်းကို အောက်ပါအတိုင်း ဖော်ပြအပ်ပါသည်-

စဉ်	အလုပ် လုပ်နိုင် သူဦးရေ	လုပ်ငန်းခွင်ရှိ လုပ်သား ဦးရေ	အလုပ် လက်မဲ့ ဦးရေ	အလုပ်လက်မဲ့ ရာခိုင်နှုန်း
၁	၉၁၀၈၃	၈၇၃၆၇	၃၇၁၆	၄.၂၅%

လူမှုရေးဆိုင်ရာအချက်အလက်များ

ပညာရေးကဏ္ဍ

၄၉။ ရသေ့တောင်မြို့နယ်တွင်ရှိသော

ပညာရေးဆိုင်ရာအချက်အလက်များမှာ အောက်ပါ အတိုင်းဖော်ပြအပ်ပါသည်-

(က) အဆင့်မြင့်ပညာ

စဉ်	တက္ကသိုလ်/ ကောလိပ်/ သိပ္ပံကျောင်း အမည်	တည် နေ ရာ	အကျယ် အဝန်း (ဧက)	ဆရာ/ ဆရာမ ဦးရေ	ကျောင်း သား/သူ ဦးရေ	ဆရာနှင့် ကျောင်းသား အချိုး
	-မရှိပါ-					

(ခ) အခြေခံပညာ

(၁) အထကကျောင်းများ

စဉ်	ကျောင်း အမည်	တည်နေရာ	အကျယ်အဝန်း (ဧက)	ဆရာ/ ဆရာမ ဦးရေ	ကျောင်း သား/သူ ဦးရေ	ဆရာနှင့် ကျောင်း သား အချိုး	
၁	အထက(၁)	ရသေ့တောင်	၈	၃၈	၈၄၆	၁:၂၂	
၂	အထက(၂)	ရသေ့တောင်	၄	၄၂	၁၁၀၃	၁:၂၆	
၃	အထက	ကျောက်တန်း	၆	၃၉	၈၉၄	၁:၂၃	
၄	အထက	ကူတောင်	၆	၄၃	၉၇၄	၁:၂၃	
၅	အထက	စေတီပြင်	၈	၃၄	၇၆၅	၁:၂၃	
၆	အထက	လောင်းချောင်း	၈	၃၈	၆၀၁	၁:၁၆	
၇	အထက	ဦးဂါ	၆	၂၉	၅၈၅	၁:၂၀	
၈	အထက	ဇီးကိုင်း	၅	၂၅	၅၅၅	၁:၂၂	
၉	အထက	ဘာထေလ	၄.၃	၂၁	၆၉၂	၁:၃၃	
၁၀	အထက	ရန်အောင်ပြင်	၅	၂၁	၂၈၂	၁:၁၃	
	မြို့နယ်ချုပ်			၅၇.၈၀	၃၃၁	၇၃၀၁	၁:၁၉

(၂) အထက(ခွဲ)ကျောင်းများ

စဉ်	ကျောင်းအမည်	တည်နေရာ	အကျယ်အဝန်း (ဧက)	ဆရာ/ဆရာမဦးရေ	ကျောင်းသား/သူဦးရေ	ဆရာနှင့်ကျောင်းသားအချိုး
၁	အထက(ခွဲ)	ဒုံးပိုက်	၄	၂၁	၃၁၄	၁:၁၄
၂	အထက(ခွဲ)	ကြိမ်သာ	၅	၁၆	၅၈၄	၁:၃၆
၃	အထက(ခွဲ)	ရေစိုးချောင်း	၄	၁၇	၆၂၆	၁:၃၆
၄	အထက(ခွဲ)	ကပ်ချောင်း	၄	၁၉	၄၄၃	၁:၂၃
မြို့နယ်ချုပ်				၇၃	၁၉၆၇	၁:၂၆

(၃) အလကကျောင်းများ

စဉ်	ကျောင်းအမည်	တည်နေရာ	အကျယ်အဝန်း (ဧက)	ဆရာ/ဆရာမဦးရေ	ကျောင်းသား/သူဦးရေ	ဆရာနှင့်ကျောင်းသားအချိုး
၁	အလက	ကြိမ်သာ	၄	၁၅	၅၄၆	၁:၃၆
၂	အလက	ဖြူချောင်း	၂	၁၄	၄၆၅	၁:၃၃
၃	အလက	မင်းဖူး	၄	၁၂	၄၁၆	၁:၃၅
၄	အလက	ရေမျက်	-	၁၆	၃၈၀	၁:၂၄
မြို့နယ်ချုပ်			-	၅၇	၁၈၀၇	၁:၃၂

၅၆

(၄) အလက(ခွဲ) ကျောင်းများ

စဉ်	ကျောင်းအမည်	တည်နေရာ	အကျယ်အဝန်း (ဧက)	ဆရာ/ဆရာမ ဦးရေ	ကျောင်းသား/သူဦးရေ	ဆရာနှင့်ကျောင်းသား အချိုး
၁	အလက(ခွဲ)	ညောင်ပင်လယ်	၄	၁၃	၄၇၁	၁:၃၆
၂	အလက(ခွဲ)	လေးကန်	၁	၁၁	၄၁၉	၁:၃၈
၃	အလက(ခွဲ)	အငူမော်(ကုန်တန်း)	၀.၈	၁၀	၄၅၂	၁:၄၅
၄	အလက(ခွဲ)	ကံပြင်(၁)	၁.၀၆	၁၁	၄၃၃	၁:၃၉
၅	အလက(ခွဲ)	ကြက်ရိုးဆိပ်	၂	၁၄	၄၇၃	၁:၃၃
၆	အလက(ခွဲ)	ပြိန်းတော (ကုန်တန်း)	၀.၄	၁၀	၄၂၄	၁:၄၂
၇	အလက(ခွဲ)	သာစည်ထောင့်	၀.၄	၁၁	၄၈၄	၁:၄၄
၈	အလက(ခွဲ)	သောင်းဒရား	၀.၂၂	၁၃	၄၄၁	၁:၃၃
၉	အလက(ခွဲ)	အောင်ဇေကျန်း	၃.၂၅	၁၁	၄၆၉	၁:၄၂
၁၀	အလက(ခွဲ)	ကျွန်းကြီး	၀.၄	၁၀	၄၇၀	၁:၄၇
၁၁	အလက(ခွဲ)	ကျွန်းပေါ်	၄.၂၅	၁၀	၄၂၈	၁:၄၂
၁၂	အလက(ခွဲ)	မြင်းကန်ချောင်း	၀.၅	၁၁	၄၄၈	၁:၄၀
၁၃	အလက(ခွဲ)	ရေကောင်းချောင်း	၁.၉	၁၃	၄၂၃	၁:၃၂
၁၄	အလက(ခွဲ)	ရွှေလောင်းတင်	၀.၄၅	၁၂	၄၈၁	၁:၄၀
၁၅	အလက(ခွဲ)	လိုင်ဂွင်	၂.၄	၉	၄၈၅	၁:၅၃
၁၆	အလက(ခွဲ)	သစ်ကတိုး	၀.၆	၁၀	၄၇၂	၁:၄၇
၁၇	အလက(ခွဲ)	အလယ်ရွာ	၁.၄၅	၁၂	၄၉၈	၁:၄၁
မြို့နယ်ချုပ်		၁၇	၂၅.၀၈	၁၉၁	၇၇၇၁	၁:၄၀

၅၇

(၅) မူလတန်း(လွန်)ကျောင်းများ

စဉ်	ကျောင်းအရေအတွက်	ဆရာ/ ဆရာမ ဦးရေ	ကျောင်းသား/ သူဦးရေ	ဆရာနှင့် ကျောင်းသား အချိုး
၁	၄၉	၄၉၅	၇၈၁၁	၁:၁၅

(၆) အမကကျောင်းများ

စဉ်	ကျောင်းအရေအတွက်	ဆရာ/ ဆရာမ ဦးရေ	ကျောင်းသား/ သူဦးရေ	ဆရာနှင့် ကျောင်းသား အချိုး
၁	၇၀	၃၅၂	၅၄၂၇	၁:၁၅

(ဂ) မူလတန်းကြိုကျောင်း

စဉ်	ကျောင်းအမည်	ဆရာ/ ဆရာမ ဦးရေ	ကျောင်းသား/ သူဦးရေ	အချိုး
၁	ရသေ့တောင်	၂၅	၃၅၂	၁:၁၄
	မြို့နယ်ချုပ်	၂၅	၃၅၂	၁:၁၄

(ဃ) ဘုန်းတော်ကြီးသင် ပညာရေးကျောင်း

စဉ်	ကျောင်းအမည်	ဆရာ/ ဆရာမ ဦးရေ	ကျောင်းသား / သူဦးရေ	အချိုး
	----- မရှိပါ -----			

(င) ကျောင်းနေအရွယ်ကလေးများ ကျောင်းအပ်နှံမှု

စဉ်	(၅)နှစ်ပြည့်ကလေး			ကျောင်းအပ်နှံမှု			ကျောင်းအပ်နှံမှု %
	ကျား	မ	ပေါင်း	ကျား	မ	ပေါင်း	
၁	၁၂၀၅	၁၄၁၂	၂၆၁၇	၁၁၀၅	၁၃၁၃	၂၄၁၈	၉၂%
မြို့နယ်ချုပ်	၁၂၀၅	၁၄၁၂	၂၆၁၇	၁၁၀၅	၁၃၁၃	၂၄၁၈	၉၂%

၅၈

(စ) တက္ကသိုလ်ဝင်တန်း အောင်မြင်မှု

စဉ်	၂၀၁၆-၂၀၁၇ ခုနှစ်				၂၀၁၇-၂၀၁၈ ခုနှစ်			
	စာရင်းရှိ	ဖြေဆို	အောင်မြင်	%	စာရင်းရှိ	ဖြေဆို	အောင်မြင်	%
၁	၂၆၄၂	၂၄၈၆	၃၇၆	၁၅.၁၂	၃၀၉၅	၂၈၉၂	၄၂၁	၁၄.၅၆%

(ဆ) စာတတ်မြောက်မှု ရာခိုင်နှုန်းအခြေအနေ

စဉ်	မြို့နယ်ဦးရေ	(၁၅)နှစ် အထက် လူဦးရေ	စာတတ် မြောက်ဦးရေ	စာတတ်မြောက် မှုနှုန်း
၁	၁၃၇၆၀၁	၁၀၈၀၃၄	၉၇၉၅၄	၉၀.၆၆%
	မြို့နယ်ချုပ်	၁၀၈၀၃၄	၉၇၉၅၄	၉၀.၆၆%

(ဇ) သင်ကြားမှု၊ သင်ယူမှု၊ အထောက်အကူပြုစာသင်ခန်းများဖွင့် လှစ်နိုင်မှုအခြေအနေ

(၁) အထက ကျောင်းများ

စဉ်	အထက်တန်းကျောင်း						ပေါင်း
	စာရင်းရှိ	Media တပ်ပြီး	3PLT တပ်ပြီး	2PLT တပ်ပြီး	1PLT တပ်ပြီး		
၁	၁၀	၁	၉	-	-		၁၀
မြို့နယ်ချုပ်	၁၀	၁	၉	-	-		၁၀

(၂) အလက ကျောင်းများ

ဇွဲ	အလယ်တန်းကျောင်း						ပေါင်း
	စာရင်းရှိ	Media တပ်ပြီး	3PLT တပ်ပြီး	2PLT တပ်ပြီး	1PLT တပ်ပြီး		
၁	၁၃	-	-	၁၃	-	၁၃	
မြို့နယ်ချုပ်	၁၃	-	-	၁၃	-	၁၃	

(၃) အမက ကျောင်းများ

ဇွဲ	မူလတန်းကျောင်း						ပေါင်း
	စာရင်းရှိ	Media တပ်ပြီး	3PLT တပ်ပြီး	2PLT တပ်ပြီး	1PLT တပ်ပြီး		
၁	၁၁၉	-	-		၁၁၉	၁၁၉	
မြို့နယ်ချုပ်	၁၁၉	-	-		၁၁၉	၁၁၉	

(၅) စာကြည့်တိုက်များ ဖွင့်လှစ်နိုင်မှု

စဉ်	အုပ်ချုပ် ရေး	ပညာ ရေး	ပြန် ဆက်	ဘုန်းကြီး ကျောင်း	အ ခြား	ပေါင်း
၁	၈၃	၈	၃၀	-	၃	၁၂၄
မြို့နယ်ချုပ်	၈၃	၈	၃၀	-	၃	၁၂၄

(ည) ပညာရေးအတွက် အစိုးရအသုံးစရိတ်

ကျပ်သိန်းပေါင်း

စဉ်	လျာထားငွေ	ခွဲဝေချထားငွေ	သုံးစွဲငွေ	ပြန်အပ်ငွေ
၁။	၂၈၅၀၃၁၄၁၀၀	၂၈၅၀၃၁၄၁၀၀	၂၈၅၀၃၁၄၁၀၀	-

ကျန်းမာရေးကဏ္ဍ

၅၀။ ရသေ့တောင်မြို့နယ်၏ ကျန်းမာရေးကဏ္ဍဆိုင်ရာ အချက်အလက် များမှာ အောက်ပါအတိုင်းဖြစ်ပါသည်-

(က) ဆေးရုံများ

စဉ်	ဆေးရုံအမည်	အစိုးရ/ပုဂ္ဂလိက	ကုတင်အရေအတွက်
၁	မြို့နယ်ပြည်သူ့ဆေးရုံ	အစိုးရ	၂၅
၂	တိုက်နယ်ဆေးရုံ(စေတီပြင်)	အစိုးရ	၁၆
၃	တိုက်နယ်ဆေးရုံ(ကူတောင်)	အစိုးရ	၁၆
၄	တိုက်နယ်ဆေးရုံ(ဦးဂါ)	အစိုးရ	၁၆
မြို့နယ်ချုပ်		၄	၇၃

(ခ) ဆေးပေးခန်းများ

စဉ်	ဆေးပေးခန်းအမည်	အစိုးရ/ပုဂ္ဂလိက	ကုသသည့်ရောဂါအမျိုးအစား
၁	ရသေ့တောင်	အစိုးရ	အထွေထွေ
၂	ကူတောင်	အစိုးရ	အထွေထွေ
၃	လောင်းချောင်း	အစိုးရ	အထွေထွေ
၄	စေတီပြင်	အစိုးရ	အထွေထွေ
၅	ကျောက်တန်း	အစိုးရ	အထွေထွေ
၆	ကုန်တန်း	အစိုးရ	အထွေထွေ
၇	ဘာထလေ	အစိုးရ	အထွေထွေ

ကန့်သတ်

၈	အငူမော်	အစိုးရ	အထွေထွေ
မြို့နယ်ချုပ်	၈	၈	-

၆၁

(ဂ) ကျေးလက်ကျန်းမာရေးဌာန/ဌာနခွဲ

စဉ်	ကျေးလက်ကျန်းမာရေးဌာနအမည်	ကျေးလက်ကျန်းမာရေးဌာနခွဲအမည်	မှတ်ချက်
၁	လောင်းချောင်း	(က) သရက်ချောင်း	
		(ခ) ကုလားချောင်း	
		(ဂ) ကပိုင်	
		(ဃ) ကျွန်းချောင်း	
၂	ကုန်တန်း	(က) မင်းဖူး	
		(ခ) အလယ်ချောင်း	
		(ဂ) နေပီဆိပ်	
		(ဃ) မိညိုထောင့်	
၃	စေတီပြင်	(က) သိန်တောင်	
		(ခ) ကံပြင်	
		(ဂ) ခွဆုံ	
		(ဃ) သခင်မြိုင်	
		(င) ဖက်လိပ်	
		(စ) ကျောင်းတောင်	
၄	ကျောက်တန်း	(က) ရေစိုးချောင်း	
		(ခ) ရေမျက်	
		(ဂ) အုတ်ပို	
		(ဃ) မီးခေါင်း	
၅	ကူတောင်	(က) ဦးဂါ	
		(ခ) ကျွန်းကြီး	
		(ဂ) မီးကိုင်း	
		(ဃ) သာစည်ထောင့်	

ကန့်သတ်

ကန့်သတ်

၆	ဘာထလေ	(က) တောက်တူကြီး	
---	-------	-----------------	--

၆၂

စဉ်	ကျေးလက်ကျန်းမာရေး ဌာနအမည်	ကျေးလက်ကျန်းမာရေး ဌာနခွဲအမည်	မှတ် ချက်
		(ခ) ကြိမ်သာ	
		(ဂ) နဂါးမောက်	
		(ဃ) ပေါက်တော	
၇	အင်္ဂမော်	(က) ဆင်ပိုက်	
		(ခ) ခုံးပိုက်	
		(ဂ) ချိန်ခါလီ	
		(ဃ) ကိုးတန်ကောက်	
မြို့နယ်ချုပ်	၇	၃၀	

(ဃ) ကျန်းမာရေးစောင့်ရှောက်မှု

စဉ်	လူဦးရေ	ဆရာဝန်မှ ကျန်းမာရေး စောင့်ရှောက်မှုနှုန်း		သူနာပြုမှ ကျန်းမာရေး စောင့်ရှောက်မှု နှုန်း		လက်ထောက် ကျန်းမာရေးမှူးမှ ကျန်းမာရေးစောင့်ရှောက် မှု နှုန်း	
		ဆရာဝန် ဦးရေ	ဆရာဝန်နှင့် လူဦးရေ အချိုး	သူနာ ပြု ဦးရေ	သူနာပြု နှင့်လူဦး ရေအချိုး	လ/ထ ကျန်းမာ ရေးမှူး ဦးရေ	လ/ထ ကျန်းမာရေးမှူး နှင့်လူဦးရေ အချိုး
၁	၁၃၇၆၀၀	၅	၁:၂၇၅၂၀	၁၅	၁:၉၁၇၃	၆	၁:၂၂၉၃၃

ကန့်သတ်

မြို့နယ်ချုပ်	၁၃၇၆၀၁	၅	၁:၂၇၅၂၀	၁၅	၁:၉၁၇၃	၆	၁:၂၂၉၃၃
---------------	--------	---	---------	----	--------	---	---------

၆၃

(င) ဒေသတွင်းအများဆုံးဖြစ်တတ်သောရောဂါများ

စဉ်	ရောဂါအမျိုးအစား									
	ငှက်ဖျား		ဝမ်းလျှော		တီဘီ		ဝမ်းကိုက်		အသည်းရောင်	
	ဖြစ်	သေ	ဖြစ်	သေ	ဖြစ်	သေ	ဖြစ်	သေ	ဖြစ်	သေ
၁	၁၄၈	-	၇၃၃၈	-	၃၅၂	-	၂၉၅၀	-	၃၅	-
မြို့နယ်ချုပ်	၁၄၈	-	၇၃၃၈	-	၃၅၂	-	၂၉၅၀	-	၃၅	-

(စ) HIV/AIDS -ရောဂါ ဖြစ်ပွား/ သေဆုံးဦးရေ

စဉ်	၂၀၁၇-၂၀၁၈		၂၀၁၈-၂၀၁၉	
	ဖြစ်	သေ	ဖြစ်	သေ
၁		-	၁	-

(ဆ) ကျန်းမာရေးဆိုင်ရာ ညွှန်းကိန်းများ

ဦး	မိခင်ဦးရေ	ကလေးဦးရေ	လူ(၁၀၀၀)လျှင်			
			မွေးနှုန်း	မိခင်သေနှုန်း	မွေးကင်းစကလေးသေနှုန်း	ကိုယ်ဝန်ပျက်နှုန်း
၁	၂၅၁၀	၂၁၄၀	၂.၆	၀.၉	၀.၈၅	၁.၇%
မြို့နယ်ချုပ်	၂၅၁၀	၂၁၄၀	၂.၆	၀.၉	၀.၈၅	၁.၇%

(ဇ) ကျန်းမာရေးအတွက် အစိုးရအသုံးစရိတ်

ကျပ်သိန်းပေါင်း

ကန့်သတ်

ကန့်သတ်

စဉ်	လျာထားငွေ	ခွဲဝေချထားငွေ	သုံးစွဲငွေ	ပြန်အပ်ငွေ
၁။	၂၅၀၆၁၅၀၉	၂၅၀၆၁၅၀၉	၂၅၀၆၁၅၀၉	-

၆၄

လူမှုရေးအသင်းအဖွဲ့များ

၅၁။ ရသေ့တောင်မြို့နယ်ရှိ လူမှုရေးအသင်းအဖွဲ့များဆိုင်ရာအချက်အလက်များ မှာ အောက်ပါအတိုင်းဖြစ်ပါသည်-

(က) INGO

စဉ်	INGO အမည်	ရုံး/ ရုံးခွဲ တည်နေရာ	ဆောင်ရွက်သည့်လုပ်ငန်း
၁	IRC	တောင်ရင်းတန်း	ကျမ်းမာရေးစောင့်ရှောက်မှု
၂	WFP	ချောင်းဝ	ကမ္ဘာစားနပ်ရိက္ခာအစီစဉ်
၃	MHA	တောင်ရင်းတန်း	အာဟာရစောင့်ရှောက်မှု
၄	MHA	ချောင်းဝ	ငှက်ဖျားရောဂါတိုက်ဖျက်ရေး
၅	။	ချောင်းဝ	တီဘီရောဂါတိုက်ဖျက်ရေး

(ခ) NGO (ဦးရေ)

ဦး	အချိုးသမီး ရေ့ရာ	မိခင်/ကလေး အသင်း	စစ်မှုထမ်း ဟောင်း	ကြက်မြေနှံ	အရန် မီးသတ်
၁	၈၀၆၀	၁၂၁၁၅	၂၂	၅၅၆	၁၂၄
မြို့နယ်ချုပ်	၈၀၆၀	၁၂၁၁၅	၂၂	၅၅၆	၁၂၄

၆၅

(ဂ) အသင်းအဖွဲ့များ

စဉ်	အသင်းအဖွဲ့ အမည်	ရုံး/ ရုံးခွဲ တည်နေရာ	မှတ်ပုံတင် အ မှတ်	ဆောင်ရွက်သည့် လုပ်ငန်း
၁	မြို့နယ်နာရေးကူညီမှု အသင်း	အရှေ့တောင် ရပ်ကွက်	၆/ရသတ/၀၀ ၁	လူမျိုးမရွေး၊ဘာသာမရွေးဘဲ နာရေးကိစ္စများတွင်ကူညီဆောင် ရွက်ပေးရန်
၂	ရွှေသင်္ဃန်းဆောင်အဖွဲ့	ချောင်းဝ ရပ်ကွက်	၆/ရသတ/၀၀ ၂	ကျေးရွာများရှိ ကိုယ်အားကိုယ်ကိုး အဖွဲ့များပိုမိုခိုင်မြဲပြီးရေရှည် ခိုင်မာ လာစေရန်နှင့် အမျိုးသမီးများ စွမ်းဆောင်ရည် မြင့်မားလာစေရန်
၃	မေယုရင်သို့လူမှုကူညီ ရေးအသင်း	အရှေ့မြောက်	၆/ရသတ/၀၀ ၃	မိမိမြို့နယ်အတွင်း ကျမ်းမာရေး၊ ပညာရေးနှင့်အခြားလူမှုကဏ္ဍ အခက်အခဲများအားတက်စွမ်းသ မှု ကူညီဖြေရှင်းဆောင်ရွက်ပေး ရန်
၄	နာရေးကူညီမှုအသင်း (ကျောက်ဆုံ)	ကျောက်ဆုံ	၆/ရသတ/၀၀ ၄	နာရေးကူညီဆောင်ရွက်ရန်၊ သဘာဝဘေးအန္တရာယ်သင့်ဒေသ အားကူညီပံ့ပိုးရန်
၅	မိခင်ရိပ်ဒေသလူမှု ဖွံ့ဖြိုးရေးအသင်း	ကျောက်တန်း	၆/ရသတ/၀၀ ၅	လူမှုရေး၊ ပညာရေး၊ ကျန်းမာရေး နှင့်အခက်အခဲများတက်စွမ်းသမျှ ကူညီဆောင်ရွက်ပေးရန်
၆	မိုးခဲကျွန်းဘက်စုံဖွံ့ဖြိုး တိုးတက်ရေးအသင်း	လက်ပံပင် ရင်းကျေးရွာ	၆/ရသတ/၀၀ ၆	ပညာရေး၊ကျန်းမာရေး၊လူမှုရေး ကဏ္ဍများကူညီဆောင်ရွက်ရန်
၇	မေယုရင်ငိုလူမှုကူညီရေး အသင်း	မီးကျောင်း ရေသောက် ကျေးရွာ	၆/ရသတ/၀၀ ၇	ပညာရေး၊ကျန်းမာရေး၊လူမှုရေး ကဏ္ဍများကူညီဆောင်ရွက်ရန်

၆၆

အားကစားနှင့်ဖျော်ဖြေရေးလုပ်ငန်းများ

၅၂။ ရသေ့တောင်မြို့နယ်ရှိ အားကစားနှင့် ဖျော်ဖြေရေးလုပ်ငန်းများ ဆိုင်ရာ အချက် အလက်များမှာ အောက်ပါအတိုင်းဖြစ်ပါသည်-

စဉ်	အားကစားကွင်း						ဖျော်ဖြေရေး		
	ဘေး လုံး	ဘော်လီဘော	ဘတ်စကက်	တင်းနစ်	ဂေါက်	အခြား	ရုပ်ရှင်ရုံ	ပန်းခြံ	အခြား
၁	၁	-	-		-	-	-	-	-

အခန်း(၈)

ဘာသာရေးဆိုင်ရာအချက်အလက်များ

ဗုဒ္ဓဘာသာဆိုင်ရာ အဆောက်အဦများနှင့် သာသနာဝင်ပုဂ္ဂိုလ်များ

၅၃။ ရသေ့တောင်မြို့နယ်ရှိ ဗုဒ္ဓဘာသာဆိုင်ရာ အဆောက်အဦများ သာသနာဝင် ပုဂ္ဂိုလ်များဆိုင်ရာအချက်အလက်များအား အောက်ပါအတိုင်း ဖော်ပြအပ်ပါသည်-

(က) သာသနိကအဆောက်အဦများ

စဉ်	ဘုရား	စေတီ	ပုထိုး	ဘုန်းကြီး ကျောင်း	သီလ ရှင် ကျောင်း	ဓမ္မာရုံ

ကန့်သတ်

၁	၁၈	၅၉	၁၀	၂၀၀	-	၄
မြို့နယ်ချုပ်	၁၈	၅၉	၁၀	၂၀၀	-	၄

၆၇

(ခ) ရဟန်းသံဃာနှင့်သီလရှင်များ

စဉ်	ရဟန်း	သာမဏေ	သီလရှင်
၁	၃၁၅	၄၆၁	၂၀
မြို့နယ်ချုပ်	၃၁၅	၄၆၁	၂၀

(ဂ) ထင်ရှားသည့်ဘုရား၊စေတီနှင့်ပုထိုးများ

စဉ်	ဘုရား၊စေတီ၊ပုထိုးအမည်	တည်နေရာ
၁	ဗုဒ္ဓပါဒခြေတော်ရာ	သာစည်ထောင့်ရွာ
၂	လည်ရိုးတော်ဓာတ်	လောင်းချောင်းရွာ
၃	စေတီတောင်ဘုရား	ရသေ့တောင်မြို့
၄	ကဿပညီနောင်ရှင်တစ်ထောင်	ရသေ့တောင်မြို့
၅	ဗုဒ္ဓစွယ်တော်မြတ်စေတီ	အလိုတော်ပြည့်ကျောင်း
၆	စိန်ဘုရား၊မြဘုရား	ကူတောင်ရွာ
၇	ကျောက်တလုံးစေတီ	ကူတောင်ရွာ
၈	တောင်ဦးဘုရား	အင်္ဂုမော်ရွာ
၉	ဦးဂင်းတော်ဓာတ်စေတီ	ဦးဂါရွာ
မြို့နယ်ချုပ်	၉	

ကန့်သတ်

(ဃ) ထင်ရှားသည့်ဘုန်းတော်ကြီးကျောင်းများ

စဉ်	ဘုန်းကြီးကျောင်း အမည်	ဆရာတော်ဘွဲ့ အမည်	တည်နေရာ
၁	အလိုတော်ပြည့်		ရသေ့တောင်
၂	စေတီယင်္ဂံဏ		ရသေ့တောင်
၃	စိတ္တသုခကျောင်း		ရသေ့တောင်
၄	ပုပ္ဖာရုံကျောင်း		ရသေ့တောင်
၅	မဟာကန်တော်ကြီးကျောင်း		ရသေ့တောင်
၆	ပညာဒီပပရဟိတကျောင်း		ရသေ့တောင်
၇	သာသနာဇောတိပါလကျောင်း		ရသေ့တောင်
၈	မေယုပထမပြန်စာသင်တိုက်ကျောင်း		စေတီပြင်
၉	မူလတောရပ်ကျောင်း		ရသေ့တောင်
မြို့နယ်ချုပ်	၉	-	-

အခြားဘာသာရေးအဆောက်အဦးများ

၅၄။ ရသေ့တောင်မြို့နယ်ရှိ အခြားဘာသာများနှင့် ဆိုင်သောအချက် အလက် များအား အောက်ပါအတိုင်းဖော်ပြအပ်ပါသည်-

စဉ်	ခရစ်ယန်		အစ္စလာမ်		ဟိန္ဒူ ဘုရားကျောင်း		တရုတ် ဘုရားကျောင်း	
	မြို့	ကျေးလက်	မြို့	ကျေးလက်	မြို့	ကျေးလက်	မြို့	ကျေးလက်
၁	-	-	-	၅	-	-	-	-

မြို့နယ်ချုပ်	-	-	-	၅	-	-	-	-
---------------	---	---	---	---	---	---	---	---

၆၉

သမိုင်းဝင် ထင်ရှားသောအဆောက်အဦနှင့်နေရာများ

၅၅။ ရသေ့တောင်မြို့နယ်တွင်ရှိသော

သမိုင်းဝင်ထင်ရှားသောအဆောက်အဦ နှင့်နေရာများမှာ အောက်ပါအတိုင်း ဖြစ်ပါသည်-

စဉ်	သမိုင်းဝင် အဆောက်အဦ	တည်နေရာ	ယဉ်ကျေးမှု ဇုန်အမည်	တည်နေရာ
	-မရှိပါ-			

အခန်း(၉)

ဒေသဖွံ့ဖြိုးရေးဆိုင်ရာအချက်အလက်များ

ဒေသဖွံ့ဖြိုးရေးလုပ်ငန်းများ ဆောင်ရွက်နိုင်မှုအခြေအနေ

၅၆။ ရသေ့တောင်မြို့နယ်၏ ဒေသဖွံ့ဖြိုးရေးလုပ်ငန်းများ ဆောင်ရွက်မှု အခြေအနေမှာ အောက်ပါအတိုင်းဖြစ်ပါသည်-

(က) ကျေးလက်ဒေသဖွံ့ဖြိုးတိုးတက်ရေးဦးစီးဌာနမှ

ဆောင်ရွက်သည့်လုပ်ငန်းများ

(ခ) မြို့-ကျေးလက်၊ ကျေးရွာချင်းဆက်လမ်းများ

စဉ်	လမ်းအမျိုးအစား	အရှည် (မိုင်-မာလ)	အမျိုးအစား					
			ကတ္တရာ	ကျောက်ချော	မြေသား	ဂဝံ	ကွန်ကရစ်	

ကန့်သတ်

			အရှေ့အတွက် မိုင်/ဖာလုံ	အရှေ့အတွက် မိုင်/ဖာလုံ	၁	၁၇၀'	အရှေ့အတွက် မိုင်/ဖာလုံ	အရှေ့အတွက် မိုင်/ဖာလုံ	အရှေ့အတွက် မိုင်/ဖာလုံ	အရှေ့အတွက် မိုင်/ဖာလုံ	အရှေ့အတွက် မိုင်/ဖာလုံ
၁	၁	-	-	-	၁	၁၇၀'	-	-	-	-	-

၇၀

(၁) တံတားများ

စဉ်	တံတား အမည်	အရှည် (ပေ)	အမျိုးအစား	ဆောက်လုပ်မှုပုံစံ	
				အသစ်	ပြင်ထိန်း
၁	မေယုတောင်အရှေ့ဘက်လမ်း ပေါ်ရှိ ရေပြွန် (၈)စင်း	၅	ကွန်ကရစ် ရေပြွန်		
၂	မေယုတောင်အရှေ့ဘက်လမ်း ပေါ်ရှိတံတား (၂)စင်း	၁၀	သံကူကွန်ကရစ်		
၃	မေယုတောင်အရှေ့ဘက်လမ်း ပေါ်ရှိတံတား (၆)စင်း	၃၀	သံကူကွန်ကရစ်		
၄	မေယုတောင်အရှေ့ဘက်လမ်း ပေါ်ရှိ တံတား (၁)စင်း	၁၀	သံကူကွန်ကရစ်		
၅	မေယုတောင်အရှေ့ဘက်လမ်း ပေါ်ရှိ တံတား (၂)စင်း	၂၀	သံကူကွန်ကရစ်		
၆	မေယုတောင်အရှေ့ဘက်လမ်း ပေါ်ရှိ တံတား (၁)စင်း	၅၀	သံကူကွန်ကရစ်		
၇	ကျောက်တန်းတိုက်နယ်လမ်း ပေါ်ရှိ တံတား (၁)စင်း	၈၀	သံကူကွန်ကရစ်		
၈	သစ်ကတိုး-ရန်အောင်ပြင်လမ်းပေါ်ရှိ ရေပြွန် (၁၀)စင်း	၅	ကွန်ကရစ်ရေပြွန်		
၉	စေတီပြင်-အောက်ကျောင်းတောင်လမ်းပေါ်ရှိ ရေပြွန် (၁၅)စင်း	၅	ကွန်ကရစ်ရေပြွန်		
၁၀	ဦးဂါ-ကပ်ချောင်း-ကြက်ရိုးဆိပ်- ဆားပြင်ချေလမ်းပေါ်တွင် ရေပြွန်(၂၀)စင်းတည်ဆောက်ခြင်း	၅	ကွန်ကရစ်ရေပြွန်		
၁၁	အုန်းချောင်းကျေးရွာမှ ကျောက်တန်းတိုက်နယ် ကျေးရွာ (၁၃)ရွာ ဆက်လမ်းသို့ ဆက်သွယ်သည့် လမ်းပေါ်တွင် ရေပြွန် (၁၂)စင်းတည်ဆောက်ခြင်း	၅	ကွန်ကရစ်ရေပြွန်		

(၃) သောက်သုံးရေရရှိရေးလုပ်ငန်း

စဉ်	လုပ်ငန်းတည်နေရာ	အမျိုးအစားနှင့်အတိုင်းအတာ					အကျိုးပြုအိမ်ခြေ
		ရေကန်	ရေတွင်း	အဝီစိတွင်း	လျှို့ဝှက်ပိတ်	မြစ်ရေတင်	
၁	ပြာပင်ရင်း	ရေကန်	-	-	-	-	၉၁
၂	အင်္ဂမော်ကုန်တန်း	ရေကန်	-	-	-	-	၂၄၇

ကန့်သတ်

၃	ဆင်အိုး	ရေကန်	-	-	-	-	၂၇
၄	နော်ဝေ	ရေကန်	-	-	-	-	၈၆
၅	သံချောင်း	ရေကန်	-	-	-	-	၁၅၉
၆	ဘက္ကား	ရေကန်	-	-	-	-	၁၂၀
၇	ကံပြင်	ရေကန်	-	-	-	-	၂၃

၇၁

၈	အောက်ကျောင်းတောင်	ရေကန်	-	-	-	-	၁၇၀
၉	ကြိမ်သာ	ရေကန်	-	-	-	-	၃၂၀
၁၀	နေပူခံ	ရေကန်	-	-	-	-	၇၇
၁၁	ဆားပြင်ကြီး	-	ရေတွင်း (၂)	-	-	-	၃၀၇
၁၂	ဆားပြင်ချေ	-	ရေတွင်း (၂)	-	-	-	၁၇၂
၁၃	ကျွန်းကြီး	-	ရေတွင်း (၂)	-	-	-	၂၁၀
၁၄	ထီးစွဲ	ရေကန်	-	-	-	-	၁၄၂
၁၅	တင်းကုတ်	။	-	-	-	-	၁၀၉
၁၆	လေးခွဆုံ(သစ်)	။	-	-	-	-	၈၉
၁၇	မင်းဖူး	။	-	-	-	-	၁၈၆
၁၈	တန်းအေး	ရေကန်	-	-	-	-	၆၄
၁၉	အောင်ဗလ	။	-	-	-	-	၅၉
၂၀	ထွန်းရဝေ(ဟောင်း)	။	-	-	-	-	၁၄၁
၂၁	ရေစိုးချောင်း	။	-	-	-	-	၃၆၈
၂၂	ခြေတော်ရာ	။	-	-	-	-	၇၀
၂၃	ထီးစွဲကျေးရွာ	။	-	-	-	-	၁၄၂
၂၄	လေးခွဆုံ(သစ်)ကျေးရွာ	။	-	-	-	-	၁၀၉
၂၅	တင်းကုတ်ကျေးရွာ	။	-	-	-	-	၈၉
၂၆	မင်းဖူးကျေးရွာ	။	-	-	-	-	၁၈၆
၂၇	တန်းအေးကျေးရွာ	။	-	-	-	-	၆၄
၂၈	တန်းအေးကျေးရွာ	။	-	-	-	-	၅၉
၂၉	အောင်ဗလကျေးရွာ	။	-	-	-	-	၁၄၁
၃၀	အောင်ဗလကျေးရွာ	။	-	-	-	-	၃၆၈

ကန့်သတ်

ကန့်သတ်

၃၁	ထွန်းရဝေ(ဟောင်း)	။	-	-	-	-	၇၀
၃၂	ရေစိုးချောင်းကျေးရွာ	။	-	-	-	-	၅၉
	မြို့နယ်ချုပ်	၂၉	၃				၇၁၉၇

၇၂

(၄) လျှပ်စစ်မီးလင်းရေးလုပ်ငန်း

စဉ်	လုပ်ငန်း တည်နေရာ	ဆောင်ရွက်သည့်နည်းလမ်း						အကျိုး ပြုအိမ် ခြေ
		မဟာ ဓါတ်အား	မီး စက်	နေရောင် ခြည်	လေ	ရေအား	ဇီဝ	
၁	မှန်နီပြင်	-	-	ဆိုလာ	-	-	-	၃၄
၂	ပြင်ရှည်(စဖိုကျွန်း)	-	-	ဆိုလာ	-	-	-	၁၈
၃	ကံပြင်	-	-	ဆိုလာ	-	-	-	၁၆
၄	ပြင်ဝမ်း			ဆိုလာ				၂၀
၅	အောင်စည်ကုန်း			ဆိုလာ				၁၉
၆	ကျောက်ရံ			ဆိုလာ				၁၂၀
၇	စေတီပြင်			ဆိုလာ				၁၉၀
၈	သာယာကုန်း			ဆိုလာ				၂၃
၉	အောက်ကျောင်းတောင်			ဆိုလာ				၅၇
၁၀	ခမောင်းတုန်း			ဆိုလာ				၁၈
၁၁	အောက်နန်းရာ			ဆိုလာ				၁၂၅
၁၂	ကညင်ချောင်း			ဆိုလာ				၁၇
၁၃	မိညိုထောင့်			ဆိုလာ				၉၁
၁၄	အိမ်နောက်ချောင်း			ဆိုလာ				၁၁
၁၅	သာစည်			ဆိုလာ				၄၈
၁၆	ဆင်အိုး			ဆိုလာ				၁၀
၁၇	နေဗီဆိပ်			ဆိုလာ				၁၇
၁၈	သစ်ကတိုး			ဆိုလာ				၈၄

ကန့်သတ်

ကန့်သတ်

၁၉	ကျောက်စာတိုင်			ဆိုလာ				၂၀
၂၀	မီးကျောင်းရေသောက်			ဆိုလာ				၁၉
၂၁	ဗောဓိကုန်း			ဆိုလာ				၇
၂၂	ကုန်တန်းဈေး			ဆိုလာ				၁၆
၂၃	ရန်အောင်ပြင်			ဆိုလာ				၉၂

၇၃

၂၄	လုံးတင်			ဆိုလာ				၃၁
၂၅	ညောင်ပင်လှ (ခွေးတောက်ချောင်း)			ဆိုလာ				၉၆
၂၆	နှင်းဆီကုန်း			ဆိုလာ				၃၁
၂၇	ကုန်တန်း(ရရှိခိုင်)			ဆိုလာ				၄၅
၂၈	နေဝေ			ဆိုလာ				၅၆
၂၉	မြင်းဖူး			ဆိုလာ				၅၉
၃၀	မြင်းဖူးရွာသစ်(အောင်မင်း)			ဆိုလာ				၂၃
၃၁	ကောင်းရီချောင်းရွာသစ် (ကျေးတပင်)			ဆိုလာ				၃၆
၃၂	ကောင်းရီချောင်းရွာဟောင်း			ဆိုလာ				၃၇
၃၃	ကျွန်းချောင်း			ဆိုလာ				၃၀
၃၄	ပေါင်းစား			ဆိုလာ				၁၁
၃၅	နေပူခံ			ဆိုလာ				၆
၃၆	သံချောင်း			ဆိုလာ				၄၄
၃၇	သရက်ချောင်း			ဆိုလာ				၂၃
၃၈	သရက်ပြင်			ဆိုလာ				၉
၃၉	လောင်းချောင်း			ဆိုလာ				၁၈၀
၄၀	ကုလားချောင်း			ဆိုလာ				၈၈
၄၁	အင်္ဂမော်ကုန်တန်း			ဆိုလာ				၆၁
၄၂	ခုံးပိုက်			ဆိုလာ				၅၂
၄၃	ရေကောင်းချောင်း			ဆိုလာ				၁၉
၄၄	ခရုချောင်း			ဆိုလာ				၂၀
၄၅	အုန်းချောင်း			ဆိုလာ				၃၀

ကန့်သတ်

ကန့်သတ်

၄၆	ရက်စုန်းတိုင်			ဆိုလာ			၉၅
၄၇	ပဲသု			ဆိုလာ			၁၂
၄၈	သက်ပြေကျ			ဆိုလာ			၁၅

၇၄

၄၉	အုတ်ဖို(အိုးဖောက်)			ဆိုလာ			၆
၅၀	ဇေယျာမြိုင်			ဆိုလာ			၃၂
၅၁	ဇီးခေါင်း			ဆိုလာ			၅၆
၅၂	သမီးလှ(ရွာသစ်)			ဆိုလာ			၃၇
၅၃	ပြိန်းတော			ဆိုလာ			၇၉
၅၄	ကုလားချောင်း (အောင်ဇေယျ)			ဆိုလာ			၃၅
၅၅	မညင်းတောင်			ဆိုလာ			၄၂
၅၆	ကုန်တန်း			ဆိုလာ			၄၂
၅၇	ရေမျက်(သစ်)			ဆိုလာ			၅
၅၈	ညောင်ပင်လှ			ဆိုလာ			၁၆
၅၉	ကျောက်ရံသာစည်			ဆိုလာ			၂၆
၆၀	မောင်ဖြူရွာ			ဆိုလာ			၁၄
၆၁	ရေဘုတ်			ဆိုလာ			၁၁၇
၆၂	အောင်မြေကုန်း			ဆိုလာ			၅၀
၆၃	ကျောက်တန်း			ဆိုလာ			၇၇
၆၄	နွားလားကျော်			ဆိုလာ			၁၀၀
၆၅	ထီးစွဲ			ဆိုလာ			၄၉
၆၆	အောင်သာစည်			ဆိုလာ			၅၈
၆၇	ကံပြင်(အလယ်ရွာ)			ဆိုလာ			၂၅
၆၈	ဘက္ကားရွာ			ဆိုလာ			၁၂၀
၆၉	လေးခွဆုံ(ဟောင်း)			ဆိုလာ			၂၉
၇၀	လေးခွဆုံ(သစ်)			ဆိုလာ			၄၈

ကန့်သတ်

ကန့်သတ်

၇၁	c/တောက်တူချေ			ဆိုလာ				၄၆
၇၂	ဆည်ကန်			ဆိုလာ				၂၈
၇၃	ပြားချောင်းကြီး			ဆိုလာ				၂၇
၇၄	အဝဒါ			ဆိုလာ				၂၄
၇၅	အလယ်ရွာချေ			ဆိုလာ				၆

၇၅

၇၆	ပြင်ခေါင်			ဆိုလာ				၁၀
၇၇	ပေါက်တောချေ			ဆိုလာ				၉
၇၈	ကျောက်ဆုံ			ဆိုလာ				၅၄
၇၉	ပြင်ခေါင်သစ်			ဆိုလာ				၂၄
၈၀	ထွန်းရဝေ(ဟောင်း)			ဆိုလာ				၁၁၉
၈၁	ထွန်းရဝေ(သစ်)			ဆိုလာ				၃၃
၈၂	စိုးမေ			ဆိုလာ				၂၄
၈၃	ဝတ်နုတ်သီး			ဆိုလာ				၂၄
၈၄	နဂါးမောက်(အထက်)			ဆိုလာ				၁၅
၈၅	ဆေးအိုးကျ			ဆိုလာ				၃၀
၈၆	တင်းကုတ်			ဆိုလာ				၂၅
၈၇	လောင်းဇင်			ဆိုလာ				၅
၈၈	ကူတောင်			ဆိုလာ				၂၀၄
၈၉	မင်းကန်			ဆိုလာ				၅၀
၉၀	ရွှေလောင်းတင်			ဆိုလာ				၂၂
၉၁	မြင်းကန်းချောင်း			ဆိုလာ				၂၉
၉၂	ကုန်တန်း			ဆိုလာ				၁၈
၉၃	ကံပြင်			ဆိုလာ				၃၃
၉၄	ဦးဂါ			ဆိုလာ				၁၁၃
၉၅	ကပ်ချောင်း			ဆိုလာ				၅၆
၉၆	လက်ပံပင်ရင်း			ဆိုလာ				၆၃
၉၇	လိပ်ထောင့်			ဆိုလာ				၄၉
၉၈	စီးကိုင်း			ဆိုလာ				၆၄
၉၉	ပြိုင်းတောင်			ဆိုလာ				၃၈
စုစုပေါင်း				၉၉				၄၄၈၆

(၅) မြစိမ်းရောင်ကျေးရွာစီမံကိန်းလုပ်ငန်း

စဉ်	ကျေးရွာအမည်	အိမ်ခြေ	အိမ်ထောင်စု	ခွင့်ပြုငွေ ကျပ်(သိန်း)
၁	ရေပိုက်ဆုံ	၁၁၄	၁၃၂	၃၀၀

ကန့်သတ်

ကန့်သတ်

၂	သံချောင်း	၁၅၉	၁၆၀	၃၀၀
၃	အုန်းချောင်း	၁၇၃	၁၈၃	၃၀၀
၄	ခရုချောင်း	၁၁၀	၁၄၀	၃၀၀
၅	ညောင်ပင်လှ	၁၃၀	၁၄၀	၃၀၀

၇၆

၆	သစ်ကတိုး	၁၄၈	၁၅၀	၃၀၀
၇	ရန်အောင်ပြင်	၁၁၇	၁၃၄	၃၀၀
၈	အောက်ကျောင်းတောင်	၁၇၀	၁၇၂	၃၀၀
၉	ကုလားချောင်း	၂၆၈	၃၀၀	၃၀၀
၁၀	ချိန်ခါလီ(ရခိုင်)	၁၂၀	၁၂၀	၃၀၀
၁၁	ကျောက်ဆုံ	၁၃၈	၁၆၄	၃၀၀
၁၂	မင်းကန်	၁၂၂	၁၄၀	၃၀၀
၁၃	ကြက်ရိုးဆိပ်	၂၅၉	၂၆၄	၃၀၀
၁၄	စိုးမေ	၁၁၀	၁၁၅	၃၀၀
၁၅	ထွန်းရဝေ(ဟောင်း)	၁၄၁	၁၆၀	၃၀၀
၁၆	ကျေးတပင်	၉၀	၉၅	၃၀၀
၁၇	မိညိုထောင်	၁၂၃	၁၂၇	၃၀၀
၁၈	c/စံဘော်	၁၃၁	၁၃၇	၃၀၀
၁၉	ကုန်တန်း	၈၀	၈၉	၃၀၀
၂၀	အောင်ဇေကုန်း	၁၄၆	၁၄၈	၃၀၀
၂၁	ကံပြင်(အလယ်ရွာ)	၁၁၀	၁၂၁	၃၀၀
၂၂	ကျောက်စာတိုင်	၈၀	၈၅	၃၀၀
၂၃	အဝဒါ	၉၀	၉၄	၃၀၀
၂၄	သမီးလှ(သစ်)	၈၁	၈၈	၃၀၀
၂၅	တင်းကုတ်	၁၀၉	၁၁၆	၃၀၀
၂၆	အောင်ဇေကုန်း	၁၅၄	၁၅၉	၃၀၀
၂၇	ကံပြင်(အလယ်ရွာ)	၁၀၀	၁၂၁	၃၀၀
၂၈	ကျောက်စာတိုင်	၈၀	၈၅	၃၀၀
၂၉	အဝဒါ	၉၀	၉၄	၃၀၀
၃၀	တင်းကုတ်	၁၀၉	၁၄၂	၃၀၀
၃၁	ထီးစွဲ	၁၄၂	၁၅၁	၃၀၀
၃၂	ကညင်ချောင်း	၁၄၁	၁၈၈	၃၀၀
၃၃	သမီးလှ	၈၁	၁၄၅	၃၀၀

ကန့်သတ်

ကန့်သတ်

၃၄	သိန်တောင်	၁၃၄	၁၀၉	၃၀၀
၃၅	ဖက်လိပ်	၈၀ +၅၈	၅၁ +၅၈	၃၀၀
၃၆	ပဲသုဒ္ဓ-သက်ပြေကျ	၈၆	၁၀၀	၃၀၀
၃၇	ဇီးခေါင်း	၁၈၀	၁၈၃	၃၀၀
၃၈	အမျက်တောင်	၈၂	၁၂၀	၃၀၀

၇၇

၃၉	ကိုးတန်ကောက် (ရခိုင်)	၁၁၁ +၃၂	၁၁၀ +၃၂	၃၀၀
၄၀	တန်းအေး -သာစည်	၁၀၄	၁၀၉	၃၀၀
၄၁	အောင်မ	၁၃၄	၁၃၈	၃၀၀
၄၂	သရက်ချောင်း	၁၄၅	၁၅၃	၃၀၀
၄၃	အောင်ဆိပ်	၁၈၄	၁၉၀	၃၀၀
၄၄	မီးကျောင်းရေသောက်	၈၀	၈၀	၃၀၀
၄၅	နော်ဝေ	၈၉	၉၉	၃၀၀
၄၆	နေဗီဆိပ်	၁၀၉	၁၂၀	၃၀၀
၄၇	ချွတ်ပြင် - ပိတောက်မြိုင်	၅၂ +၄၂	၅၃ +၄၂	၃၀၀
၄၈	ခွဆုံ	၁၄၇	၁၆၈	၃၀၀
၄၉	ဆင်အိုး -ညောင်ပင်လှ	၂၉ +၄၉	၃၂ +၅၂	၃၀၀
၅၀	ခမောင်းတုန်း	၈၀	၈၃	၃၀၀
၅၁	ညောင်ပင်လှ	၁၁၂	၁၁၇	၃၀၀
၅၂	ကျောက်ရံသာစည်	၁၅၄	၁၇၇	၃၀၀
၅၃	နဂါးမောက်	၁၈၀	၂၁၀	၃၀၀
၅၄	ဆေးအိုးကျ	၂၀၀	၂၆၂	၃၀၀
၅၅	ရွှေလောင်းတင်	၂၁၃	၃၀၂	၃၀၀
၅၆	ဇီးကိုင်း	၂၁၀	၃၂၁	၃၀၀
	စုစုပေါင်း	၇၁၉၂	၇၁၉၂	၁၆၈၀၀

(၆) ကျေးလက်အိမ်ယာဖွံ့ဖြိုးရေးလုပ်ငန်း

ကန့်သတ်

ကန့်သတ်

စဉ်	ကျေးရွာအမည်	ခွင့်ပြု အိမ်ခြေ	ပြီးစီးအိမ်ခြေ	ကုန်ကျငွေ ကျပ်(သိန်း)
----- မရှိပါ -----				

၇၈

(၇) ကျေးလက်အိမ်သာလုပ်ငန်း

စဉ်	ကျေးရွာအမည်	ခွင့်ပြု လုံးရေ	ပြီးစီးလုံးရေ	ကုန်ကျငွေ ကျပ်(သိန်း)
၁	ကံပြင်	၁၇	၁၇	၂၅.၅

(ခ)အစိုးရနှင့်ပြည်သူ့ဆောင်ရွက်သည့်ဒေသဖွံ့ဖြိုးရေးလုပ်ငန်းများ

စဉ်	လုပ်ငန်း အမည်	အရွယ် အစား / အရှည်	ကုန်ကျငွေ			ပြီးစီးမှု ရာခိုင်နှုန်း
			အစိုးရ	ပြည်သူ	ပေါင်း	
၁	-	-	-	-	-	-

ဆင်းရဲမှုနှုန်း

၅၇။ ရသေ့တောင်မြို့နယ်ဆင်းရဲမှုနှုန်းမှာအောက်ပါအတိုင်း ဖြစ်ပါသည်-

စဉ်	မြို့နယ်/မြို့	မြို့နယ်လူဦးရေ	ဆင်းရဲသူဦး ေ	ဆင်းရဲမှု ရာခိုင်နှုန်း
၁	ရသေ့တောင်	၁၃၇၆၀၁	၂၂၄၈၀	၁၆.၃၄
	မြို့နယ်ချုပ်	၁၃၇၆၀၁	၂၂၄၈၀	၁၆.၃၄

မြို့ပြစီမံကိန်း (Town Plan)နှစ်(၃၀)အတွက် မြေအသုံးချမှုဆိုင်ရာ လျာထားချက်

ကန့်သတ်

၄၉။ ရသေ့တောင်မြို့နယ် အထွေထွေအုပ်ချုပ်ရေးဦးစီးဌာန အနေဖြင့် မြို့ပြ စီမံကိန်း (Town Plan) နှစ်(၃၀) အတွက် မြေအသုံးချမှု ဆိုင်ရာအချက် အလက် များမှာ အောက်ပါအတိုင်းဖြစ်ပါသည်။

စဉ်	လျာထားမည့် မြေဧက	လျာထားမည့် မြေကွက်ပေါင်း	လျာထားမည့်နေရာ
၁	၄၇.၄၈	-	အရှေ့မြောက်ရပ်ကွက်

၇၉

အခန်း(၁၀)

အထွေထွေ

၅၈။ အခြားတင်ပြလိုသောအချက်များ

ရသေ့တောင်မြို့နယ် အထွေထွေအုပ်ချုပ်ရေးဦးစီးဌာန အနေဖြင့် အခြားတင်ပြလိုသောအချက်များမရှိပါ။

နိဂုံး

၅၉။ ရသေ့တောင်မြို့နယ်၏ ၂၀၁၈ခုနှစ်၊စက်တင်ဘာကုန်ထိဒေသ ဆိုင်ရာအချက်အလက်များကို ဌာနဆိုင်ရာများမှ ပေးပို့သော အချက် အလက်များ၊ဒေသဆိုင်ရာအချက်အလက်စာစောင်များ၊ မှတ်တမ်းများ အပေါ် တွင် အခြေခံလျက်အကျဉ်းချုပ်ပြုစုထားခြင်း ဖြစ်ပါသည်။ ဒေသဆိုင်ရာ အချက်အလက်များအား မှတ်တမ်းတင် စုစည်း တင်ပြခြင်း အားဖြင့် ရသေ့တောင် မြို့နယ်တစ်ခုလုံး၏ အချက်အလက်နှင့် ဖွံ့ဖြိုးတိုးတက် မှုအခြေအနေများကို လေ့လာ သိရှိနိုင်ပြီး မိမိတို့၏ လုပ်ငန်းများကို အထောက်အကူပြု မည်ဖြစ်ကြောင်း တင်ပြအပ်ပါ သည်။

မြို့နယ်အုပ်ချုပ်ရေးမှူး

ကန့်သတ်

ကန့်သတ်

မြို့နယ်အထွေထွေအုပ်ချုပ်ရေးဦးစီးဌာန
ရသေ့တောင်မြို့နယ်

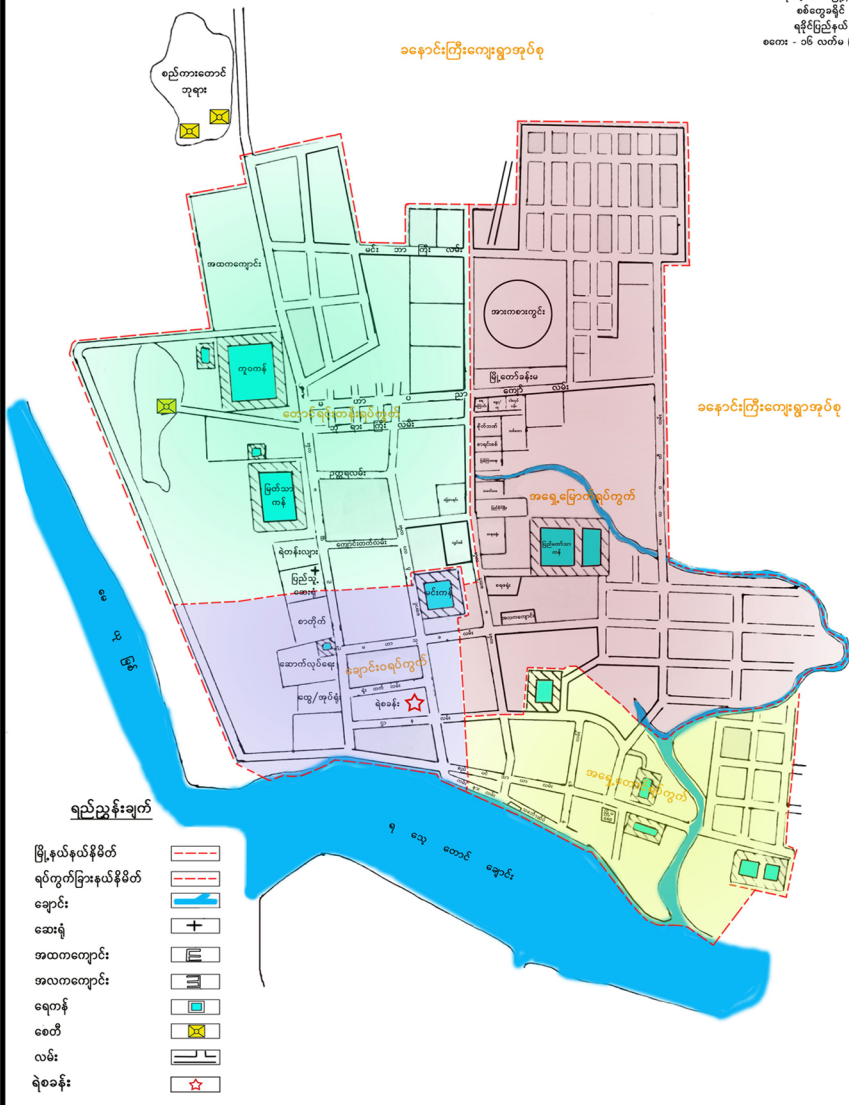
ရက်စွဲ၊ ၂၀၁၈ခုနှစ်၊စက်တင်ဘာလ()ရက်

ကန့်သတ်

ရသေ့တောင်မြို့မြေပြင်



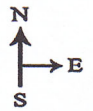
ရသေ့တောင်မြို့နယ်
စစ်တွေခရိုင်
ရခိုင်ပြည်နယ်
စကေး - ၁၆ လက်မ (၁) ဝိုင်



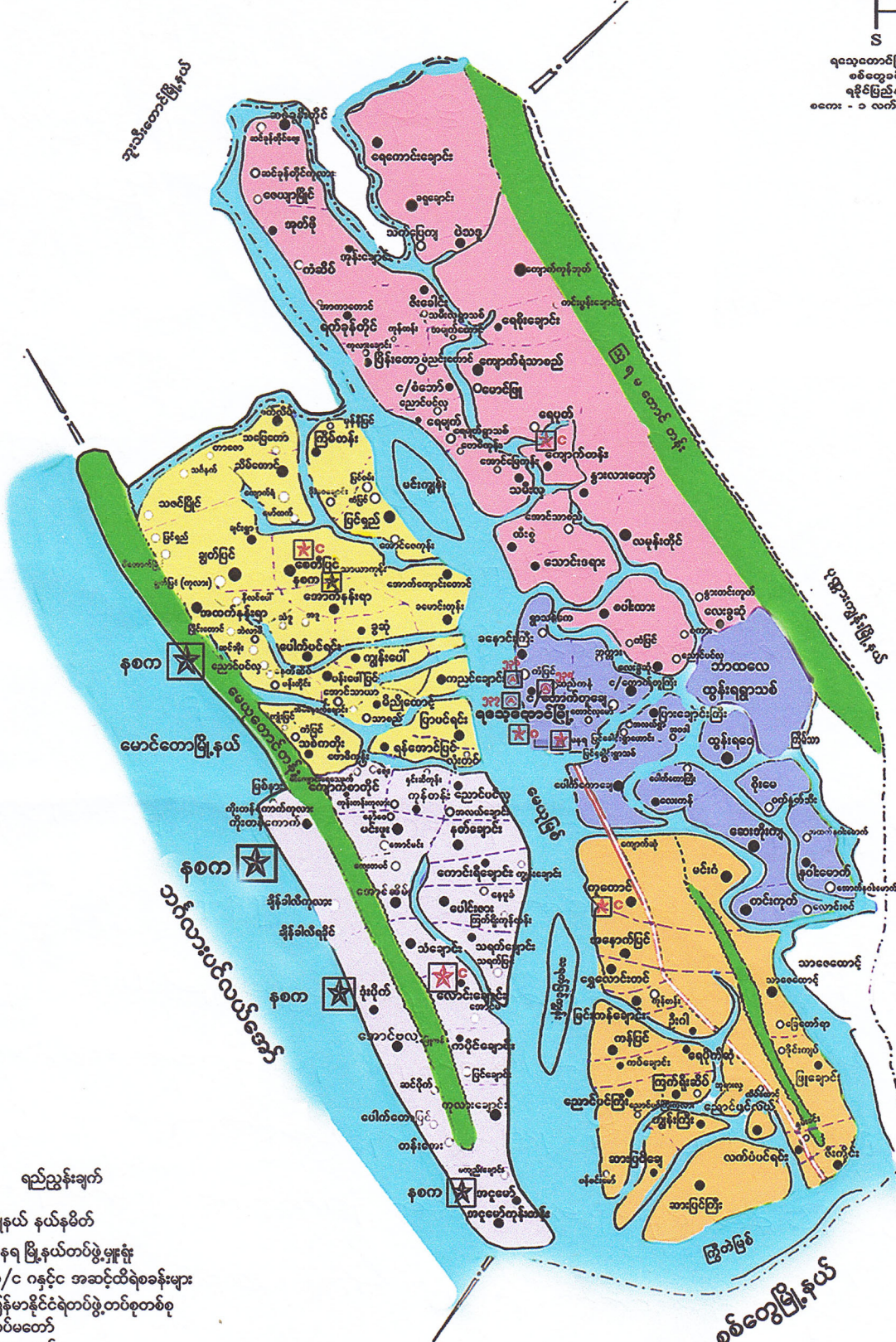
ရည်ညွှန်းချက်

- မြို့နယ်နယ်နိမိတ်
- ရပ်ကွက်ခြားနယ်နိမိတ်
- ချောင်း
- ဆေးရုံ
- အထကကျောင်း
- အလကကျောင်း
- ရေတံခွန်
- စေတီ
- လမ်း
- ရေစခန်း

ရသေ့တောင်မြို့နယ်မြေပုံ



ရသေ့တောင်မြို့နယ်
စစ်တွေခရိုင်
ရခိုင်ပြည်နယ်
စကေး - ၁ လက်မ (၅) မိုင်



ရည်ညွှန်းချက်

- မြို့နယ် နယ်နိမိတ်
- ★ မနရ မြို့နယ်တပ်ဖွဲ့ မှူးမှူး
- ★ n/c ဂနုငှဲငှဲ အဆင့်ထိရဲစခန်းများ
- ★ မြန်မာနိုင်ငံရဲတပ်ဖွဲ့ တပ်စုတစ်စု
- ★ တပ်မတော်
- ★ နှစ်စခန်း
- ကျေးရွာအုပ်စု
- ကျေးရွာ
- ▬ မြစ်/ချောင်း
- ▬ တောင်တန်း