

ကန့်သတ်

ဘူးသီးတောင်မြို့နယ်ဒေသဆိုင်ရာအချက်အလက်များ

အခန်း(၁)

နိဒါန်းနှင့်ဒေသသမိုင်း

နိဒါန်း

၁။ အထွေထွေအုပ်ချုပ်ရေးဦးစီးဌာနသည် ပြည်ထဲရေးဝန်ကြီးဌာန အောက်ရှိ ဌာနတစ်ခုဖြစ်ပြီး တရားဥပဒေစိုးမိုးရေး၊ ရပ်ရွာအေးချမ်းသာယာရေး ၊ ဒေသဖွံ့ဖြိုးရေး နှင့် ပြည်သူ့အကျိုးပြုဆောင်ရွက်ရေးဟူသော ရည်မှန်းချက်တာဝန်များကို အောင်မြင်အောင် ဆောင်ရွက်လျက်ရှိပါသည်။ အထွေထွေအုပ်ချုပ်ရေးဦးစီးဌာနတွင် တာဝန်ထမ်းဆောင်ကြသည့်အဆင့်ဆင့်သောအရာထမ်း၊ အမှုထမ်းများသည် ရုံးချုပ်အဆင့်မှ အောက်ခြေရပ်ကွက် /ကျေးရွာအုပ်စုအဆင့်အထိ အထွေထွေအုပ်ချုပ်ရေးဦးစီးဌာနရုံးအသီးသီးတွင် တာဝန်ထမ်းဆောင်ကြရပြီး နိုင်ငံတော်အုပ်ချုပ်ရေးယန္တရား ချောမွေ့စွာလည်ပတ်ရေးတွင် ပါဝင်ဆောင်ရွက်ခြင်း ၊ ဝန်ကြီးဌာန၏ ရည်မှန်းချက်တာဝန်များ ၊ အခြားဝန်ကြီးဌာနမှပေးအပ်သောတာဝန်များနှင့် ဒေသဆိုင်ရာအစိုးရအဖွဲ့များမှပေးအပ်သောလုပ်ငန်းတာဝန်များကို ကျေပွန်စွာထမ်းဆောင်နေကြရသည့်ဖြစ်ရာဒေသဆိုင်ရာအချက်အလက်များပြုစုထားရှိခြင်းသည်များစွာအရေးပါလာပါသည်။ ဒေသဆိုင်ရာအချက်အလက်များပြုစုခြင်းဖြင့်မိမိတို့၏ လုပ်ငန်းဆောင်ရွက်ရာတွင်အထောက်အကူပြုသကဲ့သို့အကြီးအကဲများနယ်မြေသို့ကွင်းဆင်းရာတွင်နယ်မြေ၏ အချက်အလက်များကိုလွယ်ကူစွာသိရှိနိုင်မည်ဖြစ်ပါသည်။ ဤစာအုပ်သည် ဘူးသီးတောင်မြို့နယ်၏ ဒေသဆိုင်ရာအချက်အလက်များ (၂၀၁၈ ခုနှစ်၊ စက်တင်ဘာလ ၃၀ ရက်နေ့ထိအခြေအနေ) ကိုသက်ဆိုင်ရာဌာနအသီးသီးမှပေးပို့သောကိန်းဂဏန်းများနှင့်အညီပြုစုတင်ပြထားခြင်းဖြစ်ပါသည်။

ဒေသသမိုင်းအကျဉ်း

၂။ ဘူးသီးတောင်မြို့နယ်သည် ရှေးဘုရင်များနေထိုင်ခဲ့သောမြို့မဟုတ်ခဲ့ပါ။ သို့သော်လည်းရှေးရခိုင်ဘုရင်များပိုင်းဖြတ်သတ်မှတ်ခဲ့သောနယ်မြေများအနက်မောရဝတီပိုင်မြေတွင်ကျရောက်ခဲ့ပါသည်။ မြို့ဟုမသတ်

ကန့်သတ်

J

မှတ်ခင်ကရွာအမည်ဖြင့်တည်ရှိခဲ့ပါသည်။ ယခုရွာမရွာ၏ အနောက်ဘက် မိုင်ဝက်ခန့်အကွာတွင် ယခင်ရွာမရှိပါသည်။ ၁၉၀၇ - ၀၈ ခုနှစ်ခန့်တွင် ကြာညိုပြင်မှ သူဌေးဆွေမျိုးများက ယခုလမ်းမဘုန်းတော်ကြီးကျောင်းအနီးတွင် အခြေချနေထိုင်ခဲ့ကြသည်။ ယင်းနေရာသို့ အခြားရွာများမှလည်း လာရောက်နေထိုင်လာကြသဖြင့် နေထိုင်သူများလာသည်နှင့်အမျှ လူသွားလမ်းများ၊ ဈေးများ၊ စက်လှေဆိပ်များ ဖြစ်လာသဖြင့် (၁၉၀၈) ခုနှစ်၊ ဒီဇင်ဘာ (၂၉) ရက်တွင် မြို့အဖြစ်သတ်မှတ်ခဲ့ပါသည်။ သိုက်သမိုင်းအရ ရွှေဘူးသီးရှိသည် ဟူသော တောင်ချေဝန်းကျင်တွင် အခြေချနေထိုင်လာသဖြင့် မြို့အမည်ဘူးသီးတောင်ဟု ခေါ်တွင်ခဲ့ပါသည်။ မြို့ကွက်ပုံစံများ ပြုလုပ်လာသည့်အခါ မြို့မရပ်ကွက်ကို မြို့မရပ်ကွက်ဟု ခေါ်တွင်ပြီး မြို့မရပ်ကွက်ကို အခြေပြုကာ မြို့သစ်တိုးချဲ့လာသော ရပ်ကွက်ကို မြို့သစ်ရပ်ကွက်ဟု ခေါ်တွင်ခဲ့ပါသည်။ ယခုမြို့သစ်၊ မြို့သစ်တောင်ရပ်ကွက်များ၏ အနောက်ဘက်တွင် သပြေပင်များ ပေါက်ရောက်လျက်ရှိသော တောင်ကုန်းအနီး လူနေရပ်ကွက်ကို သပြေကုန်းဟု ခေါ်တွင်ခဲ့ပါသည်။ မြို့၏ တောင်ဘက်ကုန်းတွင် (ရခိုင်အခေါ်အဝေါ်တောင်ချေတွင်) ရှိသော လူနေရပ်ကွက်ကို တောင်ချေရပ်ကွက်ဟု ခေါ်ပါသည်။ (၁၉၁၈) ခုနှစ်စ၍ အာရကန်ဖလော်ရီတာ ကုမ္ပဏီမှ ဘူးသီးတောင် - မောင်တောမီးရထားလမ်း ပြေးဆွဲခဲ့ပါသည်။ မီးရထားဘူတာရုံတည်ရှိရာ ဝန်းကျင်နေထိုင်ခဲ့သော လူနေရပ်ကွက်ကို မီးရထားဆိပ် ရပ်ကွက်ဟု ခေါ်တွင်ခဲ့ပါသည်။ သင်္ဘောဆိပ်လည်း ရှိသဖြင့် သင်္ဘောဆိပ်ကပ်ခဲ့ရာ လွတ်လပ်ရေးရပြီးနောက်ပိုင်း သင်္ဘောဆိပ်ရပ်ကွက်ဟု ခေါ်ပါသည်။ ယခုမီးရထားဆိပ်ရပ်ကွက် ဖြစ်ပါသည်။ အနောက်ရပ်ကွက်တွင် ဘင်္ဂလီလူမျိုးများ မရှိသေးပါ။ ၁၉၄၁ - ၄၂ ခုနှစ်မတိုင်မီ ဘူးသီးတောင်မြို့ မြို့မဈေးမှာ မြို့မရပ်ကွက်တွင် ရှိခဲ့ပါသည်။ ဒုတိယကမ္ဘာစစ်နောက်ပိုင်းတွင် မြို့သစ်ရပ်ကွက်လက်ရှိနေရာသို့ ပြောင်းရွှေ့ တည်ဆောက်ခဲ့ပါသည်။ မြို့စတင်တည်စတင် သင်္ဘောဆိပ်ကို မြို့မရပ်ကွက်၊ ယခုဖောင်တော်ဟောင်းတွင် ပြုလုပ်ခဲ့ပါသည်။ (၁၉၁၇)

ကန့်သတ်

ကန့်သတ်

ခုနှစ်ခန့်တွင် သင်္ဘောဆိပ်ရပ်ကွက်သို့ပြောင်းရွှေ့ခဲ့ပါသည်။(၁၉၄၂)ခုနှစ် မတိုင်မီဝန်းကျင်ကာလအတွင်း ကျေးရွာအုပ်စု(၆၇)အုပ်စုသာရှိခဲ့ပါသည်။ ရွာသိမ်ရွာငယ်ပေါင်းမှာရခိုင်ရွာ(၁၉၇)ရွာ၊ဒိုင်းနက်(၃၆)ရွာ၊ခမီး(၈၁)ရွာ၊ မြို့(၁၀)ရွာနှင့်ကုလား(၄၂)ရွာရှိပါသည်။(၁၉၄၂)ခုနှစ်ကုလားရခိုင်အဓိက ရုဏ်းနောက်ပိုင်း ဒုတိယကမ္ဘာစစ်အပြီး တိုင်းရင်းသားများ ပြန်လည် ရောက်ရှိနေထိုင်ခြင်းမရှိသောတိုင်းရင်းသားရွာ(၃၅) ရွာတွင် ဘင်္ဂလီကု လားများဝင်ရောက်နေထိုင်လာကြပါသည်။ ယခုလက်ရှိအခြေအနေမှာ ရပ်ကွက်(၇)ရပ်ကွက်၊ကျေးရွာအုပ်စု(၇၈)အုပ်စုနှင့်ရွာသိမ်၊ရွာငယ်ပေါင်း (၃၃၉)ရွာရှိပါသည်။ ကျေးရွာအုပ်စုများအနက် ရခိုင်၊ဗမာ၊ခမီးစသည့် တိုင်းရင်းသားသက်သက်နေထိုင်သော အုပ်စု(၂၀)သာရှိပါသည်။ ကျန် ကျေးရွာအုပ်စုများတွင် တိုင်းရင်းသားအနည်းငယ်စီသာရွာသိမ်၊ရွာငယ် များအဖြစ် နေထိုင်လျက်ရှိပါသည်။၁၉၈၈ခုနှစ်နိုင်ငံတော်ငြိမ်ဝပ်ပိပြားမှု တည်ဆောက်ရေးအဖွဲ့ကာလ ၁၉၈၉ခုနှစ်၊နိုဝင်ဘာလ၁၅ရက်နေ့တွင်သ ပြေကုန်းရပ်ကွက် နှင့် တောင်ရပ်ကွက်များအားတိုးချဲ့ကာအိမ်ယာကွက် သစ်များနေရာချထားခဲ့ပါသည်။၁၉၉၂ခုနှစ်၊နိုဝင်ဘာလ(၁၀)ရက်နေ့တွင် ခရိုင်မြို့အဖြစ်သတ်မှတ်ခဲ့ပါသည်။ ကျေးရွာသစ်များအဖြစ်၁၉၉၁ခုနှစ်တွင် သပြေတောင်ရွာ ၊ ဒုံးသိမ်ရွာ နှင့် (နတလ) စံပြရွာအဖြစ် ကထိးလှရွာနှင့် ကျောက်စာတိုင်ရွာများကိုတည်ထောင်ခဲ့ပါသည်။၎င်းနောက် ၁၉၉၄ခုနှစ် တွင် ဝါးခုတ်ချောင်း(နတလ) စံပြရွာ နှင့် ဂန္ဓမာ (နတလ)၊စံပြရွာ၊၂၀၀၀ ပြည့်နှစ်တွင် အင်ကြင်းမြိုင်(နတလ) စံပြရွာ၊၂၀၀၀ပြည့်နှစ်တွင် ကံ့ကော် မြိုင်(နတလ)များကို တည်ထောင်ခဲ့ပါသည်။ ထို့အပြင် ဘူးသီးတောင်- ငကျည်တောက်ကားလမ်း(၄ မိုင် ၆ ဖာလုံ)၊ဘူးသီးတောင်-ငါးရန့်ချောင်း (၁၀ မိုင် ၂ ဖာလုံ)၊ဘူးသီးတောင်-ငူမော်(၂၂ မိုင် ၅ ဖာလုံ)၊၅သံကြိုး)လမ်း များဖောက်လုပ်ပြီး၊ဘူးသီးတောင် -ကျောက်တော်မြေပြန့် (၉) မိုင်ခန့်ကို လည်းဖောက်လုပ်ခဲ့ပါသည်။

ကန့်သတ်

ကန့်သတ်

၄

အခန်း(၂)

ပထဝီဝင်အနေအထား

တည်နေရာအကျယ်အဝန်း

၃။ ဘူးသီးတောင်မြို့နယ်သည် မြောက်လတ္တီတွဒ် ၂၁ ဒီဂရီ၁၅မိနစ် မှ ၂၁ ဒီဂရီ ၂၃ မိနစ်နှင့်အရှေ့လောင်ဂျီတွဒ် ၉၂ဒီဂရီ၂၁မိနစ်မှ ၉၂ဒီဂရီ၄၅ မိနစ်အကြားတွင် တည်ရှိပါသည်။ ဘူးသီးတောင်မြို့နယ်တွင်ပါဝင်သော မြို့များသည် ပင်လယ်ရေမျက်နှာပြင်အထက်အမြင့်ပေ(၁၁)ပေကျော်အ မြင့်တွင် တည်ရှိပါသည်။ အရှေ့မှအနောက်သို့(၂၃)မိုင်ခန့်ကျယ်ဝန်းပြီး တောင်မှမြောက်သို့(၅၄)မိုင်ခန့်ရှည်လျားကာ ဧရိယာစတုရန်းမိုင်ပေါင်း (၇၈၀)ရှိပြီးဧကအားဖြင့်(၄၉၉၁၉၁) ဧကကျယ်ဝန်းပါသည်။

စဉ်	မြို့ အမည်	မြို့ဧရိယာ စတုရန်းမိုင်	ကျေးရွာအုပ်စု ဧရိယာစတုရန်းမိုင်	မြို့နယ်၏ဧရိယာ စတုရန်းမိုင်
၁	ဘူးသီး တောင်	၀.၆၉	၇၇၉.၂၉	၇၈၀

နယ်နိမိတ်

၄။ ဘူးသီးတောင်မြို့နယ်၏ အရှေ့ဘက်တွင် ကျောက်တော်နှင့် ပုဏ္ဏားကျွန်းမြို့နယ်၊ အနောက်ဘက်တွင်မောင်တောမြို့နယ်၊ တောင်ဘက် တွင် ရသေ့တောင်မြို့နယ်နှင့်မြောက်ဘက်တွင်ဘင်္ဂလားဒေ့ရှ်နိုင်ငံတို့နှင့် နယ်နိမိတ်ထိစပ်လျက်ရှိပါသည်။

မြေမျက်နှာသွင်ပြင်

၅။ မြို့နယ်မြေမျက်နှာသွင်ပြင်အနေအထားမှာ မြောက်ဘက်တွင်မြင့်၍ တောင်ကုန်းပေါများပါသည်။ တောင်ဘက်တွင်တောင်ကုန်းငယ်များအ နည်းငယ်သာရှိပြီး ညီညာပြန့်ပြူးသော လွင်ပြင်ရှိပါသည်။ အရှေ့ဘက်

ကန့်သတ်

ကန့်သတ်

၅

မြို့နယ်ခြားအစပ်တွင် စိုင်းတင်တောင်တန်းကြီးနှင့် အနောက်ဘက်မြို့နယ်ခြားအစပ်တွင် မေယုတောင်တန်းကြီးများတောင်နှင့် မြောက်သွယ်တန်းလျှက်ရှိပါသည်။

ရေဆင်း

၆။ ဘူးသီးတောင်မြို့နယ်သည် မြစ်ချောင်းများပေါများသည့်ဒေသတစ်ခုဖြစ်ပြီးမြစ်ချောင်းများသည်မြောက်မှတောင်သို့ စီးဆင်းလျှက်ရှိပါသည်။ ထင်ရှားသော မြစ်များမှာ မေယုမြစ်ဖြစ်ပြီးမြောက်မှတောင်သို့စီးဆင်းလျက်ရှိပါသည်။မေယုမြစ်နှင့်ဒေသတွင်းရှိရေအရင်းအမြစ်အများစုမှာ ရေငံများဖြစ်၍စိုက်ပျိုးရေး၊သောက်သုံးရေအဖြစ်အသုံးပြုနိုင်ခြင်းမရှိပါ။ မေယုမြစ်သည်နွေရာသီတွင် အနက်ပေ(၃၀)ရှိပါသဖြင့်သင်္ဘော၊စက်လှေများသွားလာနိုင်ပါသည်။

ပင်လယ်ရေမျက်နှာပြင်အထက်အမြင့်

၇။ ဘူးသီးတောင်မြို့နယ်သည် ပင်လယ်ရေမျက်နှာပြင်အထက်ပျဉ်းမျှအမြင့်(၁၁)ပေတွင်တည်ရှိပါသည်။ အမြင့်ဆုံးတောင်မှာ စိုင်းဒင်တောင်ဖြစ်ပြီးပင်လယ်ရေမျက်နှာပြင်အထက်(၁၄၂၅)ပေ မြင့်ပါသည်။

အခန်း(၃)

ရာသီဥတုနှင့်သဘာဝပတ်ဝန်းကျင်

ရာသီဥတု

၈။ ဘူးသီးတောင်မြို့နယ်သည် ပူအိုက်စိုစွတ်သောရာသီဥတုတွင်ကျရောက်ပါ၍အပူဆုံးလမှာမေလဖြစ်ပြီးအပူချိန်(၄၆)ဒီဂရီစင်တီဂရိတ်ဖြစ်ပါသည်။အအေးဆုံးလမှာဇန်နဝါရီလဖြစ်ပြီး (၁၀)ဒီဂရီစင်တီဂရိတ်ဖြစ်ပါသည်။နှစ်အလိုက်ဖြစ်ပေါ်ခဲ့သောမိုးရေချိန်နှင့်အပူချိန်မှာတစ်ဖက်ပါအတိုင်းဖော်ပြပါသည်-

ကန့်သတ်

ကန့်သတ်

၆

စဉ်	ခုနှစ်	မိုးရေချိန်		အပူချိန်	
		မိုးရွာရက်	စုစုပေါင်း	နွေရာသီ(.C)	ဆောင်းရာသီ(.C)
			မိုးရေချိန်	အမြင့်ဆုံး	အနိမ့်ဆုံး
၁	၂၀၁၅	၁၀၆	၂၁၃.၅၃	၄၀	၁၀
၂	၂၀၁၆	၁၀၄	၁၃၇.၅၀	၄၆	၁၀
၃	၂၀၁၇	၁၂၄	၁၈၆.၄၇	၄၀	၁၀
၄	၂၀၁၈	၁၁	၇.၇၆	၂၉	၁၀

သဘာဝပေါက်ပင်များ

၉။ ဘူးသီးတောင်မြို့နယ်အတွင်း ပေါက်ရောက်သည့် သဘာဝပေါက်ပင်များမှာကညင်၊ပျဉ်းကတိုး၊သရက်၊ပိန္နဲ၊သပြေ၊ကျွန်း၊ ခမောင်း ၊ ကြိမ်၊ ဝါးတို့ဖြစ်ပါသည်။

တောရိုင်းတိရိစ္ဆာန်များ

၁၀။ ဘူးသီးတောင်မြို့နယ်တွင် တွေ့ရှိရသောတောရိုင်းတိရိစ္ဆာန်များမှာဆင်၊သမင်၊ချေ၊ဆတ်၊တောဝက်၊တောကြက်အများဆုံးရှိပါသည်။

သဘာဝပတ်ဝန်းကျင်လက်ရှိအခြေအနေ

၁၁။ ဘူးသီးတောင်မြို့နယ်ရှိ သဘာဝပတ်ဝန်းကျင် တောတောင်ရေမြေမြစ်ချောင်းအင်းအိုင်များ၏ တည်ရှိမှုအခြေအနေမှာ စိမ်းလမ်းစိုပြည်ပြီး သစ်တောပြုန်းတီးမှုမရှိပါ။မြစ်ချောင်းများရေငံပြီးဒီရေတောများအနည်းငယ်တည်ရှိပါသည်။

ကန့်သတ်

၇

သဘာဝပတ်ဝန်းကျင်ထိန်းသိမ်းရေးလုပ်ငန်းများ

၁၂။ ဘူးသီးတောင်မြို့နယ်တွင် သဘာဝပတ်ဝန်းကျင်ထိန်းသိမ်းရေးလုပ်ငန်း ၊ စိမ်းလန်းစိုပြေရေးလုပ်ငန်းများအနေဖြင့် ကြိုးဝိုင်းကာကွယ်တော(၁၀၈၆၂.၈၅)ဧကနှင့်ကြိုးပြင်ကာကွယ်တော (၁၉၃၁၁၃.၁၅)ဧက၊ စုစုပေါင်း(၂၀၇၉၇၆.၀၀)ဧက ချမှတ်ဆောင်ရွက်လျှက်ရှိပါသည်။

သဘာဝဘေးအန္တရာယ်ကျရောက်မှု

၁၃။ ဘူးသီးတောင်မြို့နယ်သည် မိုးသည်းထန်စွာ ရွာသွန်းလျှင်ရေကြီးနိုင်သောဒေသဖြစ်၍ သဘာဝဘေးအန္တရာယ်ကျရောက်နိုင်ခြေများရှိပါသည်။ဘူးသီးတောင်မြို့နယ်၏ စိုးရိမ်ရေအမှတ်မှာ ပင်လယ်ရေမျက်နှာပြင်အထက်(၁၁)ပေ၂၀၁၂ခုနှစ်ဇွန်လနှင့် ၂၀၁၅ ခုနှစ်၊ဇွန်လတို့တွင် ရေဘေးအန္တရာယ်နှင့်ကြုံတွေ့ခဲ့ရပါသည်။ဘူးသီးတောင်မြို့နယ်၏ ၂၀၁၈ ခုနှစ် သဘာဝဘေးအန္တရာယ်ကျရောက်ခဲ့မှုမှာ အောက်ပါအတိုင်း ဖော်ပြအပ်ပါသည်-

စဉ်	ဘေးအန္တရာယ်အမျိုးအစား	ဖြစ်ပွားကြိမ်	သေ/ပျောက်ဦးရေ	အဆောက်အဦပျက်စီးမှု	ဆုံးရှုံးမှုတန်ဖိုး(ကျပ်သန်း)
၁	မုန်တိုင်းဘေး	၂	-	၈၃	၃၄.၉
၂	ဆူနာမီဘေး	-	-	-	-
၃	ငလျင်ဘေး	-	-	-	-
၄	မီးဘေး	၁	-	၇	၁.၄၇၃
၅	ရေဘေး	၁	-	-	-
ပေါင်း		၄		၉၀	၃၆.၄

ကန့်သတ်

၈

အခန်း(၄)

လူဦးရေဆိုင်ရာအချက်အလက်များ

နေထိုင်သည့်တိုင်းရင်းသားလူမျိုးစုများ

၁၄။ ဘူးသီးတောင်မြို့နယ်တွင် နေထိုင်ကြသော တိုင်းရင်းသားများ မှာအောက်ပါအတိုင်းဖြစ်ပါသည်-

စဉ်	လူမျိုး	နေထိုင်သည့် လူဦးရေ	မြို့နယ် လူဦးရေ	မြို့နယ်လူဦးရေ ၏ ရာခိုင်နှုန်း
၁	ကချင်	-	-	-
၂	ကယား	-	-	-
၃	ကယား	၆	၃၀၈၃၆၈	၀.၀၀၁%
၄	ချင်း	၆၉	၃၀၈၃၆၈	၀.၀၂၂%
၅	မွန်	-	-	-
၆	ဗမာ	၁၀၅၀	၃၀၈၃၆၈	၀.၃၄%
၇	ရခိုင်	၄၄၉၅၅	၃၀၈၃၆၈	၁၄.၂၉%
၈	ရှမ်း	၈	၃၀၈၃၆၈	၀.၀၀၃%
	မြို့ချုပ်	၄၆၀၈၈	၃၀၈၃၆၈	၁၄.၆၅%

ကန့်သတ်

၉

အိမ်ခြေ၊အိမ်ထောင်စု၊လူဦးရေ

၁၅။ ဘူးသီးတောင်မြို့နယ်၏ ၂၀၁၈
အောက်ပါအတိုင်းဖြစ်ပါ

ခုနှစ်၊

စက်တင်ဘာလကုန်အထိ

လူဦးရေမှာ

သည်-

(က) အိမ်ခြေ/အိမ်ထောင်စု

စဉ်	အကြောင်းအရာ	အိမ်ခြေ	အိမ်ထောင်စု	ရပ်ကွက်	ကျေးရွာအုပ်စု	ကျေးရွာ
၁	မြို့နေ	၂၉၃၅	၃၃၇၄	၇	-	-
၂	ကျေးလက်နေ	၃၆၉၈၈	၄၂၈၁၈	-	၇၈	၃၃၉
	စုစုပေါင်း	၃၉၉၂၃	၄၆၁၉၂	၇	၇၈	၃၃၉

(ခ) လူဦးရေ

စဉ်	အကြောင်းအရာ	အသက်(၁၈) နှစ်အထက်			အသက်(၁၈) နှစ်အောက်			စုစုပေါင်း		
		ကျား	မ	ပေါင်း	ကျား	မ	ပေါင်း	ကျား	မ	ပေါင်း
၁	မြို့နေ	၅၆၄၁	၆၃၇၉	၁၂၀၂၀	၄၂၀၃	၃၉၂၆	၈၁၂၉	၉၈၄၄	၁၀၃၀၅	၂၀၁၄၉
၂	ကျေးလက်နေ	၉၂၆၄၉	၉၂၉၅၆	၁၈၅၆၀၅	၄၉၃၃၃	၅၃၃၀၁	၁၀၂၆၃၄	၁၄၁၉၆၂	၁၄၆၂၅၇	၂၈၈၂၁၉
	စုစုပေါင်း	၉၈၂၉၀	၉၉၃၃၅	၁၉၇၆၂၅	၅၃၅၃၆	၅၇၂၂၇	၁၁၀၇၆၃	၁၅၁၈၀၆	၁၅၆၅၆၂	၃၀၈၃၆၈

ကန့်သတ်

ကန့်သတ်

၁၀

လူဦးရေတိုးနှုန်းနှင့်ကျားမအချိုး

၁၆။ ဘူးသီးတောင်မြို့နယ်၏ ၂၀၁၈ခုနှစ် ၊ စက်တင်ဘာလကုန်ထိ လူဦးရေတိုးနှုန်းနှင့်ကျားမအချိုးမှာအောက်ပါအတိုင်းဖြစ်ပါသည်-

(က) လူဦးရေတိုးနှုန်းနှင့်ကျားမအချိုး

စဉ်	မြို့နယ်/ မြို့	ယခင် နှစ် လူဦးရေ	ယခုနှစ် လူဦးရေ	တိုးလာ ဦးရေ	တိုးနှုန်း	ကျား/မ အချိုး		
						ကျား	မ	ကျား/ မအချိုး
၁	ဘူးသီး တောင် မြို့နယ်	၃၀၈၂၅၉	၃၀၈၃၆၈	၁၀၉	၀.၀၄%	၁၅၁၈၀၆	၁၅၆၅၆၂	၁:၁.၀၃

(ခ) မွေးဖွား၊သေဆုံးနှုန်း၊ပြောင်းဝင်၊ပြောင်းထွက်လူဦးရေ

စဉ်	မြို့နယ်/ မြို့	မူလ လူဦးရေ	မွေးဖွား ဦးရေ	သေဆုံး ဦးရေ	ပြောင်းဝင် ဦးရေ	ပြောင်း ထွက်ဦးရေ	လက်ရှိ လူဦးရေ
၁	ဘူးသီး တောင် မြို့နယ်	၃၀၈၂၅၉	၄၅	၂၃	-	-	၃၀၈၃၆၈

ကိုးကွယ်သည့်ဘာသာ

၁၇။ ဘူးသီးတောင်မြို့နယ်တွင်နေထိုင်ကြသူများ၏ ကိုးကွယ်သည့် ဘာသာအလိုက်လူဦးရေမှာအောက်ပါအတိုင်းဖြစ်ပါသည်-

စဉ်	မြို့နယ်/ မြို့	ဗုဒ္ဓ ဘာ သာ	ခရစ် ယာန်	ဟိန္ဒူ ဘာသာ	အစ္စ လာမ် ဘာသာ	နတ်	အ ခြား	ပေါင်း
၁	ဘူးသီး တောင် မြို့နယ်	၄၅၁၈၈	-	၁၅၅၇	၂၆၁၆၂၃	-	-	၃၀၈၃၆၈

ကန့်သတ်

၁၁

နိုင်ငံခြားသားများနေထိုင်မှု

၁၈။ ဘူးသီးတောင်မြို့နယ်အတွင်း နိုင်ငံခြားသားများနေထိုင်သူ ဦးရေမှာအောက်ပါအတိုင်းဖြစ်ပါသည်-

၁	မြို့နယ်/ မြို့	နိုင်ငံခြားသား လူမျိုး	နေထိုင်ဦးရေ	မြို့နယ်လူဦးရေ	မြို့နယ်လူဦးရေ ၏ ရာခိုင်နှုန်း
၁	ဘူးသီး တောင်	အိန္ဒိယ	၁၅၅၇	၃၀၈၃၆	၀.၀၀၁
		ဘင်္ဂလားဒေ့ရှ်	၂၆၂၂၈၀	၃၀၈၃၆	၈၅.၆၁

အခန်း(၅)

အုပ်ချုပ်ရေးဆိုင်ရာအချက်အလက်များ

အုပ်ချုပ်ရေးနယ်မြေဖွဲ့စည်းမှု

၁၉။ ဘူးသီးတောင်မြို့နယ်၏ အုပ်ချုပ်ရေးနယ်မြေဖွဲ့စည်းမှုမှာ အောက်ပါ အတိုင်းဖြစ်ပါသည်-

စဉ်	မြို့နယ်	မြို့	ရပ်ကွက်	ကျေးရွာ အုပ်စု	ကျေးရွာ
၁	၁	-	၇	၇၈	၃၃၉

အုပ်ချုပ်ရေးမှူးရုံးများ

၂၀။ ဘူးသီးတောင်မြို့နယ်၏ မြို့နယ်၊ မြို့နှင့် ရပ်ကွက်/ကျေးရွာ အုပ်စု အုပ်ချုပ်ရေးမှူးရုံးများမှာ အောက်ပါအတိုင်းဖြစ်ပါသည်-

စဉ်	မြို့နယ်အုပ်ချုပ် ရေးမှူးအမည်	မြို့နယ် ရုံး	မြို့ ရုံး	ရပ်ကွက် ရုံးပေါင်း	ကျေးရွာ အုပ်စု ရုံး
၁	ဦးကျော်မင်းထွန်း (၀/၆၉၃၀)	၁	-	၇	၇၈

ကန့်သတ်

ကန့်သတ်

၁၂

ဌာနဆိုင်ရာရုံးများနှင့် ဝန်ထမ်းအင်အားစာရင်း

၂၁။ ဘူးသီးတောင်မြို့နယ်အဆင့်ဌာနဆိုင်ရာများနှင့်ဝန်ထမ်းအင်အားစာရင်း အောက်ပါအတိုင်းဖြစ်ပါသည်-

စဉ်	ဌာနဆိုင်ရာအမည်	ခွင့်ပြု			ခန့်ထား			လစ်လပ်		
		အရာရှိ အဆင့်	အခြား အဆင့်	ပေါင်း	အရာရှိ အဆင့်	အခြား အဆင့်	ပေါင်း	အရာရှိ အဆင့်	အခြား အဆင့်	ပေါင်း
၁	မြို့နယ်ထွေ/အုပ်ဌာန	၂	၁၁၆	၁၁၈	၂	၁၁၄	၁၁၆	-	၂	၂
၂	မြန်မာနိုင်ငံရဲတပ်ဖွဲ့	၁၀	၁၄၃	၁၅၃	၁၀	၁၄၃	၁၅၃	-	-	-
၃	အကျဉ်းဦးစီးဌာန	၁၂	၁၂၂	၁၃၄	၁၁	၁၁၃	၁၂၄	၁	၂	၃
၄	မီးသတ်ဦးစီးဌာန	၈	၄၇	၅၅	၇	၃၁	၃၈	၁	၁၆	၁၇
၅	မြို့နယ်တရားရုံး	၂	၁၀	၁၂	၁	၉	၁၀	၁	၁	၂
၆	မြို့နယ်ဥပဒေရုံး	၂	၄	၆	၁	၃	၄	၁	၁	၂
၇	မြို့နယ်လဝက	၁	၂၄	၂၅	၁	၁၄	၁၅	-	၁၀	၁၀
၈	မြို့နယ်စာရင်းရုံး	၁	၁၀	၁၁	၁	၉	၁၀	-	၁	၁

ကန့်သတ်

ကန့်သတ်

၁၃

စဉ်	ဌာနဆိုင်ရာအမည်	ခွင့်ပြု			ခန့်ထား			လစ်လပ်		
		အရာရှိ အဆင့်	အခြား အဆင့်	ပေါင်း	အရာရှိ အဆင့်	အခြား အဆင့်	ပေါင်း	အရာရှိ အဆင့်	အခြား အဆင့်	ပေါင်း
၉	မြို့နယ်ဖွံ့ဖြိုးမှုကြီးကြပ်ရေးရုံး	၁	၉	၁၀	၁	၄	၅	-	၅	၅
၁၀	စိုက်ပျိုးရေးဦးစီးဌာန	၁	၂၄	၂၅	၁	၂၀	၂၁	-	၄	၄
၁၁	လယ်ယာဖွံ့ဖြိုးရေးဘဏ်	-	၁၀	၁၀	-	၁၀	၁၀	၁	-	၁
၁၂	မြို့နယ်သစ်တောဦးစီးဌာန	၁	၄၅	၄၆	၁	၂၃	၂၄	-	၂၂	၂၂
၁၃	ဆည်မြောင်းဦးစီးဌာန	-	-	-	-	-	-	-	-	-
၁၄	မြို့နယ်စည်ပင်သာယာရေး	၃	၁၈၂	၁၈၅	၁	၂၆	၂၇	၂	၁၅၆	၁၅၈
၁၅	တိ/မွေး/ကု	၂	၇	၉	၁	၂	၃	၁	၅	၆
၁၆	မြို့နယ်လျှပ်စစ်ဓါတ်အား ဖြန့်ဖြူးရေးလုပ်ငန်း	-	၁၃	၁၃	-	၁၂	၁၂	-	၁	၁

ကန့်သတ်

ကန့်သတ်

၁၄

စဉ်	ဌာနဆိုင်ရာအမည်	ခွင့်ပြု			ခန့်ထား			လစ်လပ်		
		အရာရှိ အဆင့်	အခြား အဆင့်	ပေါင်း	အရာရှိ အဆင့်	အခြား အဆင့်	ပေါင်း	အရာရှိ အဆင့်	အခြား အဆင့်	ပေါင်း
၁၇	မြို့နယ်ပညာရေး	၁၈	၂၁၁၆	၂၁၃၄	၁၅	၁၅၂၈	၁၅၄၃	၃	၅၈၈	၅၉၁
၁၈	မြို့နယ်ကုသရေးဦးစီးဌာန	၃၅	၃၀၆	၃၄၁	၁၃	၁၉၀	၂၀၃	၂၃	၁၁၆	၁၃၉
၁၉	မြို့နယ်အားကာ	၁	၅	၆	၁	၅	၆	-	-	-
၂၀	မြို့နယ်လမ်းဦးစီးဌာန	၁	၉	၁၀	၁	၆	၇	-	၃	၃
၂၁	မြို့နယ်စီမံကိန်း	၃	၁၀	၁၃	၁	၆	၇	၂	၄	၆
၂၂	ပြည်တွင်းအခွန်	၁	၁၄	၁၅	-	၈	၈	၁	၆	၇
၂၃	မြို့နယ်သ/မ	၁	၄၁	၄၂	၁	၁၀	၁၁	-	၃၁	၃၁
၂၄	မြို့နယ်အကောက် အခွန်	-	-	-	-	-	-	-	-	-

ကန့်သတ်

ကန့်သတ်

၁၅

စဉ်	ဌာနဆိုင်ရာအမည်	ခွင့်ပြု			ခန့်ထား			လစ်လပ်		
		အရာရှိ အဆင့်	အခြား အဆင့်	ပေါင်း	အရာရှိ အဆင့်	အခြား အဆင့်	ပေါင်း	အရာရှိ အဆင့်	အခြား အဆင့်	ပေါင်း
၂၅	ပြည်တွင်းကုန်တင်/ကုန်ချ	-	၃	၃	-	၂	၂	-	၁	၁
၂၆	သတင်းတပ်ဖွဲ့	၁	၃	၄	၁	၃	၄	-	-	-
၂၇	ကုန်သွယ်မှု မြှင်တင်ရေး	-	၄	၄	-	၄	၄	-	-	-
၂၈	စာတိုက်/ကြေးနန်း	-	၆	၆	-	၄	၄	-	၂	၂
၂၉	တယ်လီဖုန်း	-	၄	၄	-	၂	၂	-	၂	၂
၃၀	ပြန်/ဆက်	-	၈	၈	-	၆	၆	-	၂	၂
၃၁	သာသနာရေး	၁	၉	၁၀	၁	၅	၆	-	၄	၄

ကန့်သတ်

ကန့်သတ်
၁၆

စဉ်	ဌာနဆိုင်ရာအမည်	ခွင့်ပြု			ခန့်ထား			လစ်လပ်		
		အရာရှိ အဆင့်	အခြား အဆင့်	ပေါင်း	အရာရှိ အဆင့်	အခြား အဆင့်	ပေါင်း	အရာရှိ အဆင့်	အခြား အဆင့်	ပေါင်း
၃၂	ရုပ်/သံ	၁	၅	၆	၁	၅	၆	-	-	-
၃၃	လူမှုဝန်ထမ်း	၁	၆	၇	-	၁၂	၁၂	-	၁	၁
၃၄	လယ်ယာမြေစီမံခန့်ခွဲရေးနှင့်စာရင်းအင်း	-	၃၇	၃၇	-	၃၇	၃၇	-	၅	၅
၃၅	စီးပွားရေးဘဏ်	၁	၁၇	၁၈	၁	၁၉	၂၀	-	၁	၁
၃၆	ပြည်တွင်းရေးကြောင်း	၁	၃	၄	-	၂	၂	၁	၁	၂
၃၇	ကျေးလက်	၁	၂၆	၂၇	၁	၁၅	၁၆	-	၁၄	၁၄
၃၈	ငါးလုပ်ငန်း	၁	၈	၉	၁	၈	၉	-	-	-
၃၉	ရွေးကောက်ပွဲကော်မရှင်အဖွဲ့ခွဲရုံး	၁	၄	၅	၁	၄	၅	-	-	-
	စုစုပေါင်း	၁၁၅	၃၄၁၀	၃၅၂၅	၇၈	၂၄၁၄	၂၄၉၂	၃၈	၁၀၀၇	၁၀၄၅

ကန့်သတ်

၁၇

တရားစီရင်ရေး

၂၂။ ဘူးသီးတောင်မြို့နယ်၏ ၂၀၁၇-၂၀၁၈ နှင့် ၂၀၁၈-၂၀၁၉ ခုနှစ် တရားစီရင်ရေးဆောင်ရွက်မှုအခြေအနေမှာ အောက်ပါအတိုင်း ဖြစ်ပါသည်-

(က) အမှုကြီး(၁၀)မျိုး

စဉ်	အမှု အမျိုးအစား	၂၀၁၇ -၂၀၁၈ ခုနှစ်				၂၀၁၈-၂၀၁၉ ခုနှစ်			
		ဖြစ်ပွားမှု	စွဲဆိုမှု	ပိတ်သိမ်းမှု	လက်ကျန်မှု	ဖြစ်ပွားမှု	စွဲဆိုမှု	ပိတ်သိမ်းမှု	လက်ကျန်မှု
၁	လူသတ်မှု	၁	၁	-	-	-	-	-	-
၂	ဓားပြမှု	-	-	-	-	-	-	-	-
၃	လုယက်မှု	-	-	-	-	-	-	-	-
၄	ပြန်ပေးဆွဲမှု	-	-	-	-	-	-	-	-
၅	မုဒိန်းမှု	-	-	-	-	၁	၁	-	-
၆	ဖောက်ထွင်းမှု	-	-	-	-	-	-	-	-
၇	တိရစ္ဆာန်ခိုးမှု	-	-	-	-	-	-	-	-
၈	နိုင်ငံတော်ပုန်ကန်မှု	-	-	-	-	-	-	-	-
၉	လက်နက်အရေးပေါ် မှု	-	-	-	-	-	-	-	-
၁၀	မတရားအသင်းမှု	-	-	-	-	-	-	-	-
စုစုပေါင်း		၁	၁	-	-	၁	၁	-	-

ကန့်သတ်

၁၈

(ခ) အခြားအမှု(၇)မျိုး

စဉ်	အမှု အမျိုးအစား	၂၀၁၇-၂၀၁၈ ခုနှစ်				၂၀၁၈-၂၀၁၉ ခုနှစ်			
		ဖြစ်ပွားမှု	စွဲဆိုမှု	ပိတ်သိမ်းမှု	လက်ကျန်မှု	ဖြစ်ပွားမှု	စွဲဆိုမှု	ပိတ်သိမ်းမှု	လက်ကျန်မှု
၁	၆(၁)မှု	-	-	-	-	-	-	-	-
၂	ခိုး(စက်)	-	-	-	-	-	-	-	-
၃	ခိုး(နှိုက်)	-	-	-	-	-	-	-	-
၄	ခိုး(၃၈၂)	-	-	-	-	-	-	-	-
၅	ခိုး(ဆိုင်ကယ်)	-	-	-	-	၂	၂	-	-
၆	ခိုး(ကား)	-	-	-	-	-	-	-	-
၇	ခိုး(ရိုးရိုး)	၂	၂	-	၂	-	-	-	-
၈	နာကျင်(ရိုးရိုး)	၃	၃	၁	၂	၂	၁	-	၁
၉	နာကျင်(ယာဉ်)	၄	၃	၁	၂	၂	၁	-	၁
၁၀	ကျန်အခြား	၁၀	၁	၁	-	၁၃	၁၁	-	၂
စုစုပေါင်း		၁၅	၉	၃	၆	၁၉	၁၅	-	၄

ကန့်သတ်

၁၉

(ဂ) ကြိုတင်ကာကွယ်မှု(၁၀)မျိုး

စဉ်	အမှု အမျိုးအစား	၂၀၁၇-၂၀၁၈ ခုနှစ်				၂၀၁၈-၂၀၁၉ ခုနှစ်			
		ဖြစ်ပွားမှု	စွဲဆိုမှု	ပိတ်သိမ်းမှု	လက်ကျန်မှု	ဖြစ်ပွားမှု	စွဲဆိုမှု	ပိတ်သိမ်းမှု	လက်ကျန်မှု
၁	လက်နက်ပုန်း	၁	၁	-	-	-	-	-	-
၂	လောင်းကစား	-	-	-	-	-	-	-	-
၃	ပြည့်တန်ဆာ	-	-	-	-	-	-	-	-
၄	မူးယစ်	၉	၉	-	-	၁၆	၁၅	-	၁
၅	ခြေချုပ်/ခံဝန်	၁	၁	-	-	-	-	-	-
၆	ကျင့် ၅၄/၅၅	၂	၂	-	-	၂	၁		၁
၇	ရဲအက်	၄	၄	-	-	၄	၄	-	-
၈	မော်တော်ယာဉ်ဥပဒေ	၁၅	၁၅	-	-	၃၃	၃၃	-	-
၉	ဗီဒီယို	-	-	-	-	-	-	-	-
၁၀	ယစ်မျိုး	၁၃	၁၃	-	-	၆	၆	-	-
စုစုပေါင်း		၄၅	၄၅	-	-	၆၁	၅၉		၂

ကန့်သတ်

၂၀

ကာကွယ်ရေးနှင့်လုံခြုံရေး

၂၃။ ဘူးသီးတောင်မြို့နယ်၏ လုံခြုံရေးဖြန့်ချိထားရှိမှု အခြေအနေမှာ အောက်ပါအတိုင်း ဖြစ်ပါသည်-

(က) တိုင်းစစ်ဌာနချုပ်/ တပ်မ/ တပ်ရင်း

စဉ်	စစ်ဌာနချုပ်၊ တပ်မ၊ တပ်ရင်း	တည်နေရာ
၁	စကခ(၁၅)	ဒပြုချောင်း
၂	စစ်ဗျူဟာအဖွဲ့ (အခြေချ)	လက်ဝဲဒက်
၃	ခလရ (၂၃၃)	လက်ဝဲဒက်
၄	ခလရ(၂၃၄)	လက်ဝဲဒက်
၅	ခလရ(၂၆၃)	ကျောက်ဖြူတောင်
၆	ခမရ (၃၄၅)	တပ်မင်းချောင်း
၇	ခမရ(၃၅၂)	တပ်မင်းချောင်း
၈	ခမရ (၃၅၃)	ငကျည်တောက်
၉	ခမရ (၅၃၅)	ငကျည်တောက်
၁၀	ခမရ(၅၅၁)	ကင်းတောင်
၁၁	ခမရ(၅၅၂)	သင်္ဂီနက်
၁၂	ခမရ(၅၆၄)	စံညှင်းဝေ
၁၃	ခမရ(၅၆၅)	သရက္ကင်းမနူး
၁၄	အမြောက်တပ်(၃၇၈)	ကျောက်ဖြူတောင်
၁၅	နယ်ခြားစောင့်ရဲတပ်ဖွဲ့ခွဲ	လက်ဝဲဒက်

ကန့်သတ်

၂၁

(ခ) ရဲတပ်ဖွဲ့ တပ်ဖြန့်အင်အား

စဉ်	မြို့နယ်/မြို့	ရဲတပ်ဖွဲ့/ စခန်းအမည်	အရေ အတွက်	အင်အား		
				အရာရှိ	အခြား	စုစုပေါင်း
၁	ဘူးသီးတောင်	မြို့နယ်ရဲတပ်ဖွဲ့ရုံး	၁	၃	၁၄	၁၇
	မြို့နယ်	မြို့မရဲစခန်း	၁	၇	၁၀၂	၁၀၉
		သင်္ဘောဆိပ်ရဲကင်း	၁	-	၆	၆
		တံတားဂိတ်	၁	-	၇	၇
		လင်းမြေတောင်	၁	-	၆	၆
		အကျဉ်းထောင်	၁	-	၆	၆
		နခခ(၈)	၁	၃၉	၃၅၅	၃၉၄
		နခခ(၃)	၁	၈	၈၀	၈၈
		ညောင်ချောင်း(က)	၁	၄	၂၈	၃၂
		ဖုံညိုလိပ်(က)	၁	၃	၁၇	၂၀
		တောင်ဘဇာ	၁	၇	၄၀	၄၇
		ကျောင်းတောင်	၁	၃	၂၇	၃၀
		ကထိလှ	၁	၁	၁၉	၂၀
		ဂုပွိ	၁	၁	၁၉	၂၀
		ငမြင်းဘော်	၁	၁	၂၄	၂၅
		ပြင်ခေါင်	၁	၁	၁၉	၂၀

ကန့်သတ်

ကန့်သတ်

၂၂

စဉ်	မြို့နယ်/မြို့	ရဲတပ်ဖွဲ့/ စခန်းအမည်	အရေ အတွက်	အင်အား		
				အရာရှိ	အခြား	ဗိုဗို ပေါင်း
၁	ဘူးသီးတောင်	ဖေါင်တော်ပြင်	၁	၁	၁၉	၂၀
	မြို့နယ်	နွားရုံတောင်	၁	၁	၁၄	၁၅
		ဦးလှဖေ	၁	၁	၁၉	၂၀
		ကင်းချောင်း	၁	၁	၁၄	၁၅
		အာကာပျံ	၁	၁	၁၄	၁၅
		ကျောက်စာတိုင်	၁	၁	၁၄	၁၅
		စေတီတောင်	၁	၁	၁၄	၁၅
		ပေါင်း	၂၃	၈၅	၈၇၇	၉၆၂

(ဂ) ရဲတပ်ဖွဲ့ နှင့် လူဦးရေအချိုး

စဉ်	တိုင်း/ပြည်နယ် /ခရိုင်/မြို့နယ်	မြို့နယ် လူဦးရေ	တပ်ဖွဲ့ဝင်ဦးရေ	အချိုး
၁	ဘူးသီးတောင်	၃၀၈၃၆၈	၉၆၂	၁:၃၂၀.၅

ကန့်သတ်

၂၃

(ဃ) မီးသတ်အင်အားနှင့် မီးသတ်ယာဉ်

စဉ်	မြို့နယ်/မြို့	စခန်းအရေအတွက်	လူအင်အား			စက်ကိရိယာအင်အား			
			သန္ဓေအင်အား	အရန်အင်အား	စုစုပေါင်း	မီးသတ်ယာဉ်	ရေသယ်ယာဉ်	အထောက်အကူပြု ယာဉ်	အပေါ့စားစက်
၁	ဘူးသီးတောင်မြို့နယ်	၄	၃၈	၃၃၄	၃၇၂	၂	၂	-	၄

(င) ပြည်သူ့စစ်အင်အား

စဉ်	ပြည်သူ့စစ်တပ်ဖွဲ့အမည်	ခေါင်းဆောင်အမည်	အင်အား	မှတ်ချက်
၁	မြို့မ	ဦးထွန်းစိန်အောင်	၆၀	
၂	ကျွန်းပေါက်	ဦးမောင်ဖြူ	၃၀	
၃	ပိရွက်	ဦးမောင်အေးထွန်း	၃၀	
၄	ပြင်ခေါင်	ဦးတင်အေးကျော်	၃၀	
၅	ဇီးတုံ	ဦးရွှေသာထွန်း	၃၀	
၆	တောင်ကြီးရင်း	ဦးစံရွှေဖြူ	၃၀	
၇	ပန်းဘဲချောင်း	ဦးကျော်သန်း	၃၀	
၈	နဟန်း/နဟုန်း	ဦးကျော်သာအောင်	၆၀	
၉	ပြင်ရှည်	ဦးမောင်ဖြူဒေါင်း	၃၀	
၁၀	အုတ်တောင်	ဦးကျော်အေး	၃၀	
၁၁	မီးကျောင်းခေါင်းဆွဲ	ဦးဦးထွန်း	၃၀	
၁၂	ကျော်တောက်	ဦးအုန်းဖေ	၃၀	

ကန့်သတ်

ကန့်သတ်

၂၄

စဉ်	ပြည်သူ့စစ်တပ်ဖွဲ့အမည်	ခေါင်းဆောင်အမည်	အင်အား	မှတ်ချက်
၁၄	သရက်ပြင်	ဦးသိန်းထွန်းအောင်	၃၀	
၁၅	နွားရုံတောင်	ဦးမောင်လှဟန်	၃၀	
၁၆	စေတီတောင်	ဦးစိန်ရွှေသန်း	၃၀	
၁၇	သိုင်းတပုတ်	ဦးမောင်ကျော်ဇံ	၃၀	
၁၈	စေတောင်	ဦးမောင်ဘလှိုင်	၃၀	
၁၉	ငှက်ပျောချောင်း	ဦးသန်းမောင်ခင်	၃၀	
၂၀	ပြိုင်းတောင်	ဦးခင်မောင်သန်း	၃၀	
၂၁	ဒုပြင်ရှည်	ဦးစိန်လှမောင်	၃၀	
၂၂	ညောင်ချောင်း	ဦးဝေသိန်းမောင်	၃၀	
၂၃	သေကံခွဆုံ	ဦးဝေကျန်အောင်	၃၀	
	ပေါင်း:		၇၅၀	

နယ်မြေအခြေအနေ

၂၄။ ဘူးသီးတောင်မြို့နယ်၏ ဒေသအခြေအနေသည် အညိုရောင်နယ်မြေဖြစ်ပြီး ၂၀၁၇ ဩဂုတ်လဖြစ်စဉ်များကြောင့် ယနေ့အချိန်ထိ ညမထွက်ရ ပုဒ်မ ၁၄၄ထုတ်ပြန်ကြေငြာထားရှိပါသည်။

ကန်သတ်

၂၅

ငြိမ်းချမ်းရေးအဖွဲ့အစည်းများ/ အကြမ်းဖက်သောင်းကျန်းသူများ

၂၅။ ဘူးသီးတောင်မြို့နယ်အတွင်းရှိ ငြိမ်းချမ်းရေးအဖွဲ့အစည်းများ / အကြမ်းဖက်သောင်းကျန်းသူများမှာ အောက်ပါအတိုင်း ဖော်ပြအပ်ပါသည်-

စဉ်	သောင်းကျန်းသူ/အဖွဲ့အစည်းအမည်	အခြေပြုဒေသ	မှတ်ချက်
	-	-	-

ရွေးကောက်ပွဲဆိုင်ရာကိစ္စရပ်များ

၂၆။ ဘူးသီးတောင်မြို့နယ်၏ ရွေးကောက်ပွဲဆိုင်ရာကိစ္စရပ်များအား အောက်ပါအတိုင်းဖော်ပြအပ်ပါသည်-

(က) မြို့နယ်ရွေးကောက်ပွဲကော်မရှင်အဖွဲ့ခွဲအဖွဲ့ဝင်စာရင်း

စဉ်	အမည်	အလုပ်အကိုင်	တာဝန်
၁	ဦးမောင်စံသာ	မြေစာရင်းဦးစီးမှူး (ငြိမ်း)	ဥက္ကဋ္ဌ
၂	ဦးဦးထွန်းလှ	မြန်မာ့လယ်/ရေးဘဏ် (ငြိမ်း)	အဖွဲ့ဝင်
၃	ဦးစံမြင့်(ခ)ဦးညီညီ	ကုန်သည်	အဖွဲ့ဝင်
၄	ဦးထွန်းဝေ	ကုန်သည်	အဖွဲ့ဝင်
၅	ဒေါ်မြရီ	အထက်တန်းကျောင်း (ငြိမ်း)	အဖွဲ့ဝင်
၆	ဦးမောင်စောရွှေ	ဒုအရာခံဗိုလ်/ရုံးချုပ် (ငြိမ်း)	အဖွဲ့ဝင်
၇	ဦးလှရွှေ	ဒုမြို့နယ်အုပ်ချုပ်ရေးမှူး	အဖွဲ့ဝင်
၈	ဒေါ်ဖြူဖြူဝင်း	မြို့နယ်ဦးစီးမှူး (ပြန်/ဆက်)	အဖွဲ့ဝင်
၉	ဦးမောင်မောင်ညီ	မြို့နယ်ဦးစီးမှူး (စိုက်ပျိုးရေး)	အဖွဲ့ဝင်
၁၀	ဦးမြင့်သိန်း	မြို့နယ်ဦးစီးမှူး (လဝက)	အဖွဲ့ဝင်
၁၁	ဦးမောင်သန်း	ဒုမြို့နယ်ပညာရေးမှူး	အဖွဲ့ဝင်

ကန့်သတ် ၂၆

စဉ်	အမည်	အလုပ်အကိုင်	တာဝန်
၁၂	Drသန်းထွန်းကျော်	မြို့နယ်ကျန်းမာရေးမှူး	အဖွဲ့ဝင်
၁၃	ဦးဇေယျာထွက်	မြို့နယ်ဥပဒေရုံး	အဖွဲ့ဝင်
၁၄	ဦးချန်ထွန်းအောင်	မြို့နယ်ဦးစီးအရာရှိ(စာရင်းရုံး)	အဖွဲ့ဝင်
၁၅	ဦးမောင်အေးသိန်း	အမှုဆောင်အရာရှိ(စည်ပင်)	အဖွဲ့ဝင်
၁၆	ဦးသန်းအေး	မြို့နယ်ရွေးကောက်ပွဲအရာရှိ	အတွင်းရေးမှူး

(ခ) မဲပေးပိုင်ခွင့်ရှိသူဦးရေ

ဘူးသီးတောင်မြို့နယ်၏ ၂၀၁၈ ခုနှစ် စက်တင်ဘာလ ထိ မဲပေးပိုင်ခွင့်ရှိသူဦးရေမှာ အောက်ပါအတိုင်းဖြစ်ပါသည်-

စဉ်	မြို့နယ်/မြို့	မြို့နယ်/ မြို့လူဦးရေ	ကျား	မ	ပေါင်း
၁	ဘူးသီးတောင်	၃၀၈၃၆၈	၁၈၁၂၉	၁၈၄၀၉	၃၆၅၃၈

(ဂ) နိုင်ငံရေးပါတီများ

စဉ်	ပါတီ	ဥက္ကဋ္ဌ	အတွင်းရေးမှူး	အမှုဆောင်ဦးရေ	ပါတီဝင်အင်အား
၁	ပြည်ခိုင်ဖြိုးပါတီ	လစ်လပ်	ဦးဇော်ဇော်နိုင်	၁၅	၁၀၉၆၃
၂	ရခိုင်အမျိုးသားပါတီ	ဦးထွန်းအောင်သိန်း	ဦးအောင်သောင်းရွှေ	၁၉	၁၉၇၅
၃	တစညပါတီ	ဦးမောင်ညွန့်	ဦးမောင်ထူးကျော်	၉	၅၀၀
၄	ဒိုင်းနက်လူမျိုးများတိုးတက်ရေးပါတီ	ဦးအောင်ကျော်ဇော	ဦးထွန်းအောင်မောင်	၂၂	၇၀၀
၅	မြို့တိုင်းရင်းသားဖွံ့ဖြိုးရေးပါတီ	ဦးမောင်လှစံ	ဦးဝေသာဇံ	၁၅	၅၅၆

ကန့်သတ်

၂၇

စဉ်	ပါတီ	ဥက္ကဋ္ဌ	အတွင်းရေးမှူး	အမှုဆောင် ဦးရေ	ပါတီဝင် အင် အား
၆	ခမီအမျိုးသားတိုး တက်ရေးပါတီ	ဦးထွန်းလှအောင်	ဦးမောင်စံလှ	၃၇	၃၀၀
၇	အမျိုးသားဒီမိုက ရေစီအဖွဲ့ချုပ်	ဦးရဲသိန်း	ဦးကျော်ဇင်ဦး	၁၅	၁၅၇
၈	မြို့တိုင်းရင်းသား ပါတီ(ဗဟို)	ဦးအေးထွန်း	ဦးမင်းအောင်	၁၆	၃၀၈

(ဃ) ရွေးချယ်ခံရသောလွှတ်တော်ကိုယ်စားလှယ်များ

စဉ်	လွှတ်တော်ကိုယ်စားလှယ် အမည်	ပါတီ/တသီးပုဂ္ဂလ အမည်	လွှတ်တော်အမည်
၁	ဦးမောင်ကျော်ဇံ	ရခိုင်အမျိုးသားပါတီ	အမျိုးသားလွှတ်တော်
၂	ဦးအောင်သောင်းရွှေ	ရခိုင်အမျိုးသားပါတီ	ပြည်သူ့လွှတ်တော်
၃	ဦးဇော်ဇော်မြင့်	ပြည်ခိုင်ဖြိုးပါတီ	ပြည်နယ်လွှတ်တော်
၄	ဦးထွန်းအောင်သိန်း	ရခိုင်အမျိုးသားပါတီ	။

အခန်း(၆)

စီးပွားရေးဆိုင်ရာအချက်အလက်

စီးပွားရေးဆိုင်ရာမြို့ငုံသုံးသပ်ချက်

၂၇။ ဘူးသီးတောင်မြို့နယ်သည် ရခိုင်ပြည်နယ်အတွင်းတွင် တည်ရှိပြီး စီးပွားရေးအရအချက်အခြာကျသော မြို့နယ်တစ်ခုဖြစ်ပါသည်။မြို့နယ်အတွင်းရှိဒေသခံပြည်သူလူထုသည်စိုက်ပျိုးရေးလုပ်ငန်းကို အဓိကလုပ်ကိုင်ဆောင်ရွက်ကြပါသည်။ဘူးသီးတောင်မြို့နယ်သည်ကုန်းလမ်း၊ ရေလမ်းကြောင်းလမ်းများ ဆုံရာလမ်းမပေါ်တွင် တည်ရှိ၍ လမ်းပန်းဆက်သွယ်ရေးကောင်မွန်သော မြို့နယ်ဖြစ်ပါသည်။မြို့နယ်၏အဓိကထွက်ကုန်မှာဆန်စပါးဖြစ်ပါသည်။

ကန့်သတ်

၂၉

မြေအသုံးချမှု

၂၈။ ဘူးသီးတောင်မြို့နယ်၏ မြေအမျိုးအစားအလိုက် အသုံးချထားသည့်ဧကအားအောက်ပါအတိုင်းဖော်ပြအပ်ပါသည်-

စဉ်	မြေအမျိုးအစား	ဧရိယာ(ဧက)
၁	အသားတင်စိုက်ပျိုးမြေဧရိယာပေါင်း	၆၃၇၀၅
	(က) လယ်မြေဧရိယာ	၅၁၅၁၀
	(ခ) ယာမြေ	၉၁၀၈
	(ဂ) ကိုင်း/ကျွန်းမြေ	-
	(ဃ) ဥယျာဉ်မြေ	၂၂၈၀
	(င) တောင်ယာမြေ	၅၀၀
	(စ) ခနိမြေ	၃၀၇
၂	လှုပ်ထားမြေဧရိယာ	၁၄၄၉၈
၃	စားကျက်မြေ	၈၁၂၂
၄	စက်မှုလုပ်ငန်းသုံးမြေ	၆
၅	မြို့မြေ	၄၄၄
၆	ရွာမြေ	၃၄၁၃
၇	အခြားမြေ	၁၃၂၃၅၀
၈	ကြိုးဝိုင်း/ကြိုးပြင်ကာကွယ်တောဧရိယာ	၂၀၃၉၇၆
၉	တောရိုင်း	၈၆၀
၁၀	မြေရိုင်း	၄၅၆၂၆
၁၁	စိုက်ပျိုးခြင်းမပြုနိုင်သောဧရိယာ	၂၆၁၉၁
	စုစုပေါင်း	၄၉၉၁၉၁

ကန့်သတ်

၃၀

ဆည်မြောင်းတာဝန်များနှင့်ဆည်ရေသောက်ဧရိယာ

၂၉။ ဘူးသီးတောင်မြို့နယ်ရှိ ဆည်မြောင်းတာဝန်များ နှင့် ဆည်ရေသောက်ဧရိယာမှာအောက်ပါအတိုင်းဖော်ပြအပ်ပါသည်-

(က) အစိုးရဆည်များ

စဉ်	ဆည်အမည်	ဆည်အမျိုးအစား	ရေဝင်ဆံ့မှု (ကုဗပေ)	အကျိုးပြုဧက
၁	ကျောက်တောင်(ခ)ပြင်ရှည်	မြောင်းပိတ်	-	၅၀
၂	သရက္ကင်းမနူး	။	-	၂၅
၃	လေးမျက်နှာ	။	-	၂၀
၄	ဘိုက်တာဆည်	။	-	၂၇
၅	အလယ်ချောင်း	။	-	၁၅

(ခ) ကိုယ်အားကိုယ်ကိုးဆည်များ

စဉ်	ဆည်အမည်	ဆည်အမျိုးအစား	ရေဝင်ဆံ့မှု (ကုဗပေ)	အကျိုးပြုဧက
၁	မော်နီကုလ်	မြောင်းပိတ်	-	၁၅
၂	နန်းရာကုန်း	။	-	၄၀
၃	ပုဇွန်ချောင်း	။	-	၁၀
၄	ကျော်တောက်	။	-	၅၇
၅	ရွက်ညိုတောင်	။	-	၁၂၀
၆	ထိပ်တူးပေါက်	။	-	-
၇	ဒါးပိုင်ဆရာ	။	-	၁၂၀

ကန့်သတ်

၃၁

(ဂ) မြစ်ရေတင်စီမံကိန်းများ

စဉ်	စီမံကိန်းအမည်	တည်နေရာ	အကျိုးပြု ဧက	မှတ်ချက်
၁	ဘူးသီးတောင်	-	-	

(ဃ) တာတမံများ/ ရေထိန်းတံခါးများ

စဉ်	တာတမံ/ရေထိန်းတံခါး			ကာကွယ် သည့် မြစ်ချောင်း	အကျိုးပြု ဧက
	အမည်	အမျိုး အစား	အရှည် (ပေ)		
၁	-	-	-	-	-

ကန့်သတ်

၃၂

စိုက်ပျိုးရေးလုပ်ငန်း

၃၀။ ဘူးသီးတောင်မြို့နယ်၏ စိုက်ပျိုးရေးလုပ်ငန်းဆောင်ရွက်နိုင်မှု အခြေအနေမှာအောက်ပါအတိုင်းဖြစ်ပါသည်-

(က) အဓိကသီးနှံ (၁၀)မျိုးစိုက်ပျိုးထုတ်လုပ်မှု

စဉ်	သီးနှံ အမည်	၂၀၁၈-၂၀၁၉ လျာထား (ဧက)		၂၀၁၈-၂၀၁၉ ခုနှစ်			
				စိုက်	ရိတ်	နှုန်း	အထွက် (တင်း)
၁	စပါး ပေါင်း	မိုး	၇၀၂၃၆	၅၉၅၁၇	-	-	-
		ဆောင်း	၅၀၀၀	-	-	-	-
၂	မြေပဲ	မိုး	-	-	-	-	-
		ဆောင်း	၁၉၃၃	-	-	-	-
၃	နှမ်း	မိုး	၃၉	၃၉	-	-	-
		ဆောင်း	၅၂၀	-	-	-	-
၄	နေကြာ		၆၉၉	-	-	-	-
၅	မတ်ပဲ		၅၅၆၁	-	-	-	-
၆	ပဲတီစိမ်း	မိုး	၅၇၈	-	-	-	-
		ဆောင်း	၅၇၈	-	-	-	-
၇	ပဲစဉ်းငုံ		၁၁၆	၁၁၆	-	-	
၈	ဝါ		-	-	-	-	-
၉	ကြံ		-	-	-	-	-
၁၀	အစေ့ထုတ် ပြောင်း		၂၀	-	-	-	-

ကန့်သတ်

၃၃

(ခ) နှစ်ရှည်သီးနှံစိုက်ပျိုးမှုအခြေအနေ

စဉ်	သီးနှံအမည်	စိုက် (ဧက)	ရိတ် (ဧက)	အထွက်နှုန်း (ပိဿာ)	အထွက်ပေါင်း (ပိဿာ)
၁	ရာဘာ	၂၄၈၄	-	-	-

(ဂ) အခြားဈေးကွက်ဝင်သီးနှံများစိုက်ပျိုးထုတ်လုပ်မှု

စဉ်	သီးနှံအမည်	စိုက် (ဧက)	ရိတ် (ဧက)	အထွက်နှုန်း (ပိဿာ)	အထွက်ပေါင်း (ပိဿာ)
	-	-	-	-	-

ကန့်သတ်

၃၄

(ဃ) လယ်ယာသုံးစက်ကိရိယာသုံးစွဲမှုအခြေအနေ

စဉ်	အစိုးရ							ပုဂ္ဂလိက						
	လယ်ထွန်းစက်	လက်တွန်းထွန်းစက်	မျိုးစေ့ချစက်	Combine Harvester	ရိတ်သိမ်းစက်	ချွေလှေ့စက်	ရေစုပ်စက်	လယ်ထွန်းစက်	လက်တွန်းထွန်းစက်	မျိုးစေ့ချစက်	Combine Harvester	ရိတ်သိမ်းစက်	ချွေလှေ့စက်	ရေစုပ်စက်
၁	-	-	-	၄	၄	-	-	၂	၁၁၅	-	-	-	၅	၂၅

(င) လယ်ယာသုံးထယ်၊ထွန်နှင့်ကျွဲ/နွားကောင်ရေ

စဉ်	ထယ်အရေအတွက်	ထွန်အရေအတွက်	ကျွဲနွားကောင်ရေ	နွားကောင်ရေ
၁	၂၀၃၅၂	၂၀၃၅၂	-	-

ကန့်သတ်

ကန့်သတ်

၃၅

(စ) ဒေသတွင်း ဆန်ဖူလုံမှုရာခိုင်နှုန်း

စဉ်	အကြောင်းအရာ	ရေတွက်ပုံ	၂၀၁၆-၁၇ အမှန်	၂၀၁၇-၁၈ အမှန်	မှတ်ချက်
၁	လူဦးရေ	ဦး	၃၀၈၃၀၂	၃၀၈၃၆၈	
၂	လူတစ်ဦးတစ်နှစ်စားသုံးမှု		၄၅၆၄၁၂၈	၄၅၆၅၀၇၃	
	-ကျေးလက်နေ	တင်း	၄၃၂၂၅၂၀	၄၃၂၃၂၈၅	
	-မြို့နေ	တင်း	၂၄၁၆၀၈	၂၄၁၇၈၈	
၃	ဝမ်းစာလိုအပ်ချက်	တင်း	၄၅၆၄၁၂	၄၅၆၀၇၆၉	
၄	စပါးစိုက်ဧကပေါင်း	ဧက	၇၈၁၉၂	၅၉၅၁၇	
	-အထွက်နှုန်း	တင်း	၆၈.၁၀	၇၃.၅၀	
	-အထွက်တင်း	တင်း	၅၃၂၄၈၇၅	၄၃၇၄၅၅၂	
၅	လာမည့်နှစ်စပါးစိုက်ဧက	ဧက	၇၈၃၉၄	၇၃၁၂၁	
၆	ချန်လှပ်ရမည့်တင်း	တင်း	၄၅၆၁၂၈	၄၈၉၆၁၅၈	
၇	အသုံးပြုတင်း	တင်း	၃၃၁၀၈၅	၃၃၁၀၈၅	
၈	ပိုလျှံမှု	တင်း	၁၂၅၀၄၃	၆၄၇၁၁	
၉	ဝမ်းစာကျန်ရှိမှု	တင်း	၁၂၅၀၄၃	၆၄၇၁၁	
၁၀	ဖူလုံမှု		၉၉.၉၄	၁၀၁.၃၂	

(ဆ) ဒေသတွင်း ဆီဖူလုံမှုရာခိုင်နှုန်း

စဉ်	အကြောင်းအရာ	ရေတွက်ပုံ	၂၀၁၆-၁၇ အမှန်	၂၀၁၇-၁၈ အမှန်	မှတ်ချက်
၁	လူဦးရေ	ဦး	၃၀၈၃၀၂	၃၀၈၃၆၈	
၂	လူတစ်ဦးတစ်နှစ်စားသုံးမှု	ပိဿာ	၁၈၄၉၈၁၂	၁၈၅၅၂၀၈	
	ဝမ်းစာလိုအပ်ချက်	တန်	၅၉၄၉၈၁၂	၁၈၅၅၂၀၈	
	ဆီထွက်ရှိမှု	တင်း	၉၈၁၈၈၀	၉၈၂၂၇၆	
၃	အလေအလွင့်အခြား	တင်း	၁၈၉၀၄	၁၉၃၀၀	
၄	ချန်လှပ်ရမည့်တင်း	ဧက	၁၈၆၁၄၇၇	၁၈၆၂၂၆၉	
	အသုံးပြုမှု	မက်/တန်	၁၁၆၆၅	၁၂၀၆၁	
	လိုအပ်မှု	မက်/တန်	၁၈၄၉၈၁၂	၁၈၅၅၂၀၈	
၅	ဖူလုံမှု		၅၃.၀၇	၅၃.၀၉	

ကန့်သတ်

ကန့်သတ် ၃၆

မွေးမြူရေးလုပ်ငန်းများ

၃၁။ ဘူးသီးတောင်မြို့နယ်၏ မွေးမြူရေးလုပ်ငန်းဆောင်ရွက်နိုင်မှု အခြေအနေမှာအောက်ပါအတိုင်းဖြစ်ပါသည်-

(က) မွေးမြူရေးဇုန်များ

စဉ်	ဇုန်အမည်	ကျွဲ	နွား	ဝက်	သိုး/ ဆိတ်	ကြက်	ဖဲ	ငုံး
	-	-	-	-	-	-	-	-

(ခ) မြို့နယ်မွေးမြူရေး(ကောင်ရေ)

စဉ်	မြို့နယ်/ မြို့	ခုနှစ်	ကျွဲ	နွား	ဝက်	သိုး/ ဆိတ်	ကြက်	ဖဲ	ငုံး
၁	ဘူးသီး တောင် မြို့နယ်	၂၀၁၇- ၂၀၁၈	၂၃၇၇	၉၀၀၂	၁၅၅၁၂	၅၀၂၅၅	၂၇၈၇၃၁	၃၂၂၀၃	-

(ဂ) မြို့နယ်အသားထုတ်လုပ်မှု(ပိဿာ)

စဉ်	မြို့နယ်/ မြို့	ခုနှစ်	ကျွဲ	နွား	ဝက်	သိုး/ ဆိတ်	ကြက်	ဖဲ	ငုံး
၁	ဘူးသီး တောင် မြို့နယ်	၂၀၁၇- ၂၀၁၈	၂၃၇၇	၉၀၀၂	၁၅၅၁၂	၅၀၂၅၅	၂၇၈၇၃၁	၃၂၂၀၃	-

ကန့်သတ်

၃၇

(ဃ) ကြက်/ဘဲ/ငုံးဥထုတ်လုပ်မှု(လုံး)

စဉ်	မြို့နယ်	ခုနှစ်	ကြက်ဥ	ဘဲဥ	ငုံးဥ
၁	ဘူးသီးတောင်	၂၀၁၇-၂၀၁၈	၁၅၆၀၆၆၉၆	၃၀၉၆၈၉၆	-

(င) နို့ထွက်ပစ္စည်းထုတ်လုပ်မှု

စဉ်	မြို့နယ်/မြို့	ခုနှစ်	နို့စားနွား (ကောင်ရေ)	နို့ထွက် ပိဿာ
၁	ဘူးသီးတောင်	၂၀၁၇-၂၀၁၈	၂၅၇၀၆	၅၂၈၉၅၁၄

(စ) မြို့နယ်ငါးပုစွန်မွေးမြူမှုအခြေအနေ

စဉ်	ခုနှစ်	ငါး			ပုစွန်		
		အရအတွက် (ကန့်)	ဧက	ထုတ်လုပ်မှု (ပိဿာ)	အရအတွက် (ကန့်)	ဧက	ထုတ်လုပ်မှု (ပိဿာ)
၁	၂၀၁၇-၂၀၁၈	၆၂	၁၈၀.၉၂	၃၀၀၀	၄၂	၁၃၉.၂၁	၁၈၀၀

ကန့်သတ်

၃၈

(ဆ) ရေချိုရေငန်ငါးဖမ်းလုပ်ငန်းမှအသားထုတ်မှု(တန်)

စဉ်	ခုနှစ်	ငါး			ပုစွန်		
		လေလံ အရေ အတွက်	လုပ်ငန်း အရေ အတွက်	ထုတ် လုပ် မှု(တန်)	လေလံ အရေ အတွက်	လုပ်ငန်း အရေ အတွက်	ထုတ် လုပ်မှု (တန်)
၁	၂၀၁၇- ၂၀၁၈	-	-	၂.၇	-	-	၀.၉

စက်မှုလက်မှုလုပ်ငန်း

၃၂။ ဘူးသီးတောင်မြို့နယ်၏ စက်မှုလက်မှုလုပ်ငန်းဆောင်ရွက်နိုင်မှုအခြေအနေမှာ အောက်ပါအတိုင်းဖြစ်ပါသည်-

(က) စက်မှုဇုန်များ

စဉ်	စက်မှုဇုန် အမည်	စက်ရုံအမည်	ထုတ်လုပ်သည့် ပစ္စည်းများ
-	-	-	-

(ခ) စက်ရုံများ

စဉ်	မြို့နယ်/ မြို့	စက်ရုံ အမည်	အမျိုး အစား	နိုင်ငံပိုင်	ပုဂ္ဂလိက ပိုင်	လုပ်သား အင်အား
၁	ဘူးသီး တောင်	-	-	-	-	-

ကန့်သတ်

၃၉

(ဂ) အလုပ်ရုံများ

စဉ်	မြို့နယ်/ မြို့	အလုပ်ရုံ အမည်	အမျိုး အစား	နိုင်ငံ ပိုင်	ပုဂ္ဂလိက ပိုင်	လုပ်သား အင်အား
၁	ဘူးသီး တောင်	ပုဂ္ဂလိကပိုင်	ဟာလာဆန်စက်	-	၁၄၅	၂၉၀
		မောင်မောင်သောင်း	မုန့်ကြိတ်စက်		၂	၄
		မောင်ဘ၊ကျော်သောင်း	ကားဝပ်ရှေ့		၂	၅
		ဂါးမင်း၊Happy Life	ရေခဲစက်		၂	၁၀
		ထူးကောင်း	မုန့်လုပ်စက်ရုံ		၁	၁၅
		ပေါင်း			၁၅၂	၃၂၄

(ဃ) အိမ်တွင်းစက်မှုလက်မှုလုပ်ငန်းများ

စဉ်	မြို့နယ်/ မြို့	စက်မှုလက်မှုလုပ်ငန်း အမျိုးအစား	အရေ အတွက်	လုပ်သား အင်အား
၁	ဘူးသီး တောင်	စက်ချုပ်လုပ်ငန်း	၃	၁၀
		မုန့်လုပ်ငန်း	၁	၅
		ပန်းထိမ်လုပ်ငန်း	၁၃	၃၉
		ပန်းဘဲလုပ်ငန်း	၄	၁၅
		စက်ပြင်လုပ်ငန်း	၅	၂၅
		ပေါင်း	၂၆	၉၄

ကန့်သတ်

၄၀

သစ်တောလုပ်ငန်းဆောင်ရွက်မှုအခြေအနေ

၃၃။ ဘူးသီးတောင်မြို့နယ်၏သစ်တောလုပ်ငန်းနှင့်ပတ်သက်သော အချက်အလက်များမှာအောက်ပါအတိုင်းဖြစ်ပါသည်-

(က) သစ်တောများ

စဉ်	အကြောင်းအရာ	ဧရိယာ (ဧက)	ပေါက်ရောက်သည့်အပင် အမျိုးအစားပေါင်း
၁	ကြိုးဝိုင်း	၁၀၈၆၂.၈၅	ကျွန်း၊ကညင်၊ ၊ သစ်မာ အခြားအပင်များ
၂	ကြိုးပြင်	၁၉၃၁၃၃.၁၅	
	ပေါင်း	၂၀၃၉၇၆.၁၅	

(ခ) စီးပွားဖြစ်သစ်တောစိုက်ခင်း

စဉ်	စိုက်ပျိုးသူ	နိုင်ငံ/ ပုဂ္ဂလိက ပိုင်	စိုက်ဧက	တည်နေရာ	အပင် အမျိုး အစား	အရေ အတွက်
၁	၃၂	ပုဂ္ဂလိက	၁၂၂	မေယုကြိုး	အောရီးချား	၆၀၀၀၀
				ဝိုင်းအကွက်	မယ်ဂျီးချား	၃၈၀၀၀
				(၂၄)	ယူကလစ်	၄၈၃၀၀
					ပေါင်း	၁၄၆၄၀၀

ကန့်သတ်

၄၁

(ဂ) သစ်ထုတ်လုပ်မှု

စဉ်	အမျိုးအစား	နိုင်ငံ	ပုဂ္ဂလိက ပိုင်	ထုတ်လုပ်မှု (တန်)
	-	-	-	-

(ဃ) သစ်တောထွက်ပစ္စည်းများ

စဉ်	အမျိုးအစား	ရေတွက်ပုံ	ထုတ်လုပ်မှု
၁	ထင်း	တန်	၁၂၉
၂	ဝါး	လုံး	၅၃၀၀၀

တွင်းထွက်ပစ္စည်းထုတ်လုပ်မှုလုပ်ငန်း

၃၄။ ဘူးသီးတောင်မြို့နယ် တွင်းထွက်ပစ္စည်းထုတ်လုပ်မှု လုပ်ငန်း နှင့်ပတ်သက်သောအချက်အလက်မှာ အောက်ပါအတိုင်းဖြစ်ပါသည်-

(က) သတ္တုတူးဖော်ထုတ်လုပ်မှု(တန်)

စဉ်	ခါတ်သတ္တု အမျိုးအစား	ထွက်ရှိသည့် ဒေသ	ထုတ်လုပ်သည့် ပမာဏ	ထုတ်လုပ်မှု တန်ဖိုး (ကျပ်သန်းပေါင်း)
-	-	-	-	-

ကန့်သတ်

၄၂

(ခ) ကျောက်မျက်တူးဖော်မှု

စဉ်	လုပ်ငန်း တည်နေရာ	ကျောက်မျက်ရတနာအမျိုးအစား							
		ရွှေ	ငွေ	ကျောက် စိမ်း	နီလာ	စိန်	ပတ္တ မြား	ပုလဲ	စသည်
၁	ဘူးသီး တောင်	-	-	-	-	-	-	-	-

စွမ်းအင်နှင့်လျှပ်စစ်ကဏ္ဍ

၃၅။ ဘူးသီးတောင်မြို့နယ်၏ စွမ်းအင်/လျှပ်စစ်ကဏ္ဍနှင့်ပတ်သက်သော အချက်အလက်များမှာအောက်ပါအတိုင်းဖြစ်ပါသည်-

(က) ရေနံထုတ်လုပ်မှု

စဉ်	ရေနံ တွင်းအမည်	နိုင်ငံပိုင်	ပုဂ္ဂလိက ပိုင်	တစ်နှစ်ထွက်ရှိမှု စည်ပေါင်း
	-	-	-	-

(ခ) ရေနံချက်စက်ရုံ

စဉ်	စက်ရုံ အမည်	နိုင်ငံ/ ပုဂ္ဂလိက ပိုင်	တစ်နှစ်ထုတ်လုပ်မှု(စည်)ပေါင်း					
			ဒီ ဇယ်	ရေနံ ဆီ	လေ ယာဉ်ဆီ	အော့ တိန်းဆီ	ခါတ် ဆီ	ချော ဆီ
၁	-	-	-	-	-	-	-	-

ကန့်သတ်

၄၃

(ဂ) ဓါတ်ဆီ/ဒီဇယ်အရောင်းဆိုင်

စဉ်	မြို့နယ်/ မြို့	ဆိုင်အမည်	နိုင်ငံ ပိုင်	ပုဂ္ဂလိက ပိုင်	တစ်နှစ်ရောင်းချမှု စည်ပေါင်း	
					ဓါတ်ဆီ	ဒီဇယ်ဆီ
၁	ဘူးသီး တောင် မြို့နယ်	မေယုမင်္ဂလာ		၁	၃၆၅	၃၆၅

(ဃ) သဘာဝဓါတ်ငွေ့ပိုက်လိုင်း

စဉ်	မြို့နယ်	ခရိုင်အတွင်း		အရှည်မိုင်
		မြို့နယ်မှ	မြို့နယ်ထိ	
၁	ဘူးသီးတောင်	-	-	-

(င) သဘာဝဓါတ်ငွေ့ထုတ်လုပ်မှု

စဉ်	သဘာဝဓါတ် ငွေ့လုပ်ကွက်/ စက်ရုံအမည်	နိုင်ငံပိုင်	ပုဂ္ဂလိက ပိုင်	တစ်နှစ်ထွက်ရှိမှု ကုဗပေပေါင်း
	-	-	-	-

(စ) သဘာဝဓါတ်ငွေ့အရောင်းဆိုင်များ

စဉ်	သဘာဝဓါတ် ငွေ့ဆိုင်အမည်	နိုင်ငံပိုင်	ပုဂ္ဂလိက ပိုင်	တစ်နှစ်ထွက်ရှိမှု ကုဗပေပေါင်း
	-	-	-	-

ကန့်သတ်

၄၄

(ဆ) လျှပ်စစ်ဓါတ်အားထုတ်လုပ်မှု/ရရှိမှု

စဉ်	စက်ရုံအမည်	အမျိုးအစား	နိုင်ငံပိုင်	ပုဂ္ဂလိကပိုင်	တစ်နှစ်ထွက်ရှိမှု (KW)
၁	မြန်မာ့လျှပ်စစ်ဓါတ်အား	Olympia	၁	-	170000 KW
	မြန်မာ့လျှပ်စစ်ဓါတ်အား	Perkins	၁		440000 KW
	ဖြန့်ဖြူးရေး	Caterpialiar	၁		410000 KW
		ပေါင်း			1020000 KW

(ဇ) ဓါတ်အားခွဲရုံ

စဉ်	မြို့နယ်/မြို့	ဓါတ်အားခွဲရုံအရေအတွက်	နိုင်ငံပိုင်	ပုဂ္ဂလိကပိုင်	ရရှိ/ဖြန့်ဖြူးဓါတ်အား (KW)
၁	ဘူးသီးတောင်	-	-	-	-

(ဈ) ထရန်စဖော်မာ အရေအတွက်

စဉ်	မြို့နယ်	ထရန်စဖော်မာအမျိုးအစား	အရေအတွက်	ဖြန့်ဖြူးသည့်ဓါတ်အား (ကီလိုဝပ်)
၁	ဘူးသီးတောင်	315 KVA	၁	2000 KW
		11/0.4 KVA	၁	50 KW

(ည) လျှပ်စစ်ဓါတ်အားသုံးစွဲမှု

စဉ်	မြို့နယ်	လိုအပ်သည့်ပမာဏ(KW)	ရရှိသည့်ပမာဏ(KW)	သုံးစွဲသည့်ပမာဏ(KW)	လို/ပိုပမာဏ(KW)
၁	ဘူးသီးတောင်	၁၀၀၀	၁၀၄၀	၁၀၀၀	၄၀(ပို)

ကန့်သတ်

၄၅

ဆက်သွယ်ရေး

၃၆။ ဘူးသီးတောင်မြို့နယ်၏ဆက်သွယ်ရေး ကဏ္ဍနှင့် ပတ်သက်သော အချက်အလက်များမှာ အောက်ပါအတိုင်း ဖြစ်ပါသည်-

(က) စာတိုက်၊ ကြေးနန်း၊ တယ်လီဖုန်း၊ အင်တာနက်

ဇယား	မြို့နယ်/မြို့နယ်	စာတိုက်	ကြေးနန်း	တယ်လီဖုန်း အရေအတွက်				အင်တာနက် လက်ခံသူဦးရေ	အင်တာနက် အသုံးပြုသူဦးရေ
				အော်တိုဖုန်း (လုံး)	IP star	Cord less	Mobile		
၁	ဘူးသီးတောင်	၄	-	၃၈	၁	-	၁၄၇၀၅	-	၁၄၇၂၄

ဘူးသီးတောင်မြို့နယ်တွင် လူဦးရေ (၃၀၈၃၆၈)ဦးရှိရာ ဖုန်း (၁၄၇၂၄၄)လုံး အသုံးပြုလျက်ရှိသဖြင့် ဖုန်းသုံးစွဲမှု ရာခိုင်နှုန်းမှာ (၄၇.၇၅%) ဖြစ်ပါသည်။

(ခ) အသံလွှင့်ရုံ/ထပ်ဆင့်လွှင့်ရုံ

ဇယား	မြို့နယ်/မြို့နယ်	အသံလွှင့်ရုံအမည်	လွှင့်အား	လွှင့်နိုင်သည့် ဧရိယာ	ထပ်ဆင့်အသံလွှင့်ရုံအမည်	လွှင့်အား	လွှင့်နိုင်သည့် ဧရိယာ	မှိုက်ကရီဧ(ဖီ) စခန်း	ရေဒီယိုအသံလွှင့်ရုံ
၁	ဘူးသီးတောင်	မြန်မာ့အလင်း ထပ်ဆင့်လွှင့်ရုံ	၆၀၀ W	၃၀ မိုင်	--	-	-	၁	၁

ကန့်သတ်

ကန့်သတ်

၄၆

ပို့ဆောင်ရေးနှင့်လမ်းပန်းဆက်သွယ်ရေးလုပ်ငန်း

၃၇။ ဘူးသီးတောင်မြို့နယ်၏ ပို့ဆောင်ရေးနှင့်လမ်းပန်းဆက်သွယ်ရေးလုပ်ငန်း နှင့်ပတ်သက်သော အချက်အလက်များမှာ အောက်ပါအတိုင်းဖြစ်ပါသည်-

(က) လေကြောင်းလမ်း

စဉ်	လေဆိပ်/ရဟတ်ယာဉ်ကွင်း	တည်နေရာ	မှတ်ချက်
၁	စကခ(၁၅)	ဒပြုချောင်း	-
၂	ခလရ(၂၃၄)	လက်ဝဲဒက်	
၃	တောင်ဘဇာ	ငါးရန့်ချောင်း	

(ခ) ရေကြောင်းလမ်း

စဉ်	ရေကြောင်းလမ်းအမည်	မြို့နယ်အတွင်း		အရှည် ရေမိုင်	ဆိပ်ကမ်း အရေအတွက်	
		မှ	ထိ		သင်္ဘောဆိပ်	အခြား
၁	ရေယာဉ်	ဘူးသီးတောင်	သရဖီ တောင်ဘဇာ ဖုံညိုလိပ် စေတီတောင် ညောင်ချောင်း စစ်တွေ	(၉)မိုင် (၁၂)မိုင် (၈)မိုင် (၁၈)မိုင် (၁၆)မိုင် (၈၂)မိုင်	၁	၆

(ဂ) ရထားလမ်းနှင့်ဘူတာရုံများ

စဉ်	ရထားလမ်းအမည်	မြို့နယ်အတွင်း		အရှည် ရေမိုင်	ဘူတာ အရေအတွက်	
		မှ	ထိ		သင်္ဘောဆိပ်	အခြား
-	-	-	-	-	-	-

ကန့်သတ်

၄၇

(ဃ) ကားဂိတ်များ

စဉ်	မြို့နယ်/ မြို့	ကားဂိတ် အမည်	ပြေးဆွဲသည့် ခရီးစဉ်	ပြေးဆွဲ သည့်ယာဉ် အမျိုးအစား	ပြေးဆွဲသည့် ယာဉ်စီးရေ
၁	ဘူးသီး တောင်	-	-	-	-

ပြည်သူ့ဆောက်လုပ်ရေးလုပ်ငန်းများ

၃၈။ ပြည်သူ့ဆောက်လုပ်ရေးလုပ်ငန်းများမှာ အောက်ပါအတိုင်း ဖြစ်ပါသည်-

(က) ကားလမ်း

စဉ်	ကားလမ်းအမည်	ကားလမ်းပေါင်း		အရှည် မိုင်ပေါင်း
		မှ	ထိ	
၁	ဘူးသီးတောင်-မောင်တော	မြို့	လှိုင်ဂူကြီး	၈
၂	ဘူးသီးတောင်-အင်္ဂမော်	မြို့	ရသေ့ တောင်	
၃	ဘူးသီးတောင်-ရသေ့တောင်			

(ခ) မြို့နယ်ချင်းဆက်လမ်းများ

စဉ်	မြို့နယ်	လမ်း ပေါင်း	အရှည် (မိုင်- ဖာလုံ)	အမျိုးအစား			မှတ် ချက်
				ကတ္တ ရာ	ကျောက် ချော	အမာ ခံ	
၁	ဘူးသီး တောင်	၃	၂၅/၄	၁၄/၀	၂/၀	၉/၄	

ကန့်သတ်

၄၈

(ဂ) တံတားများ

(၁) ပေ(၁၈၀)အထက်တံတားများ

စဉ်	တံတားအမည်	အရှည် (ပေ)	အမျိုးအစား	တည်ဆောက်သည့်ခုနှစ်	သွားလာနိုင်သည့်ယာဉ် (ကား/ရထား)
၁	ပန်ဇင်းချောင်း	၉၆၀	သံကူကွန်ကရစ်	၂၀၁၄	ကား
၂	စိုင်းဒင်	၆၀၀	။	၂၀၁၆	။
၃	ရွာဟောင်း	၂၈၀	ဘေလီ	၂၀၁၇	။
၄	ငစ်ဘော်	၂၁၀	သံကူကွန်ကရစ်	၂၀၁၇	။

(၂) ပေ (၁၈၀)အောက်တံတားများ

စဉ်	ပေ(၅၀)မှ (၁၈၀)ရှိ တံတားအမည်	အရှည် (ပေ)	အမျိုးအစား	တည်ဆောက်သည့်ခုနှစ်	သွားလာနိုင်သည့်ယာဉ် (ကား/ရထား)	ပေ(၅၀)အောက် တံတား အရေအတွက်
၁	၁/၁	၁၀' ၀"	သံကူကွန်ကရစ်	၁၉၉၇	ကား	
၂	၂/၁	၁၀' ၀"	- ။ -	၁၉၉၇	။	
၃	၃/၈	- ။ -	- ။ -	၂၀၁၂	။	
၄	၁/၂	၄" ဝိုက်	- ။ -	၂၀၁၂	။	
၅	၂/၂	၆" ဝိုက်	- ။ -	၂၀၀၇	။	
၆	၃/၂	၁"-၆" ဝိုက်	- ။ -	၁၉၆၂	။	
၇	၁/၃	၂" ဝိုက်	- ။ -	၁၉၆၂	။	
၈	၂/၃	၂" ဝိုက်	- ။ -	၁၉၆၂	။	
၉	၃/၃	၁၁၀"	သံကူသံဘောင်	၂၀၁၁	။	
၁၀	၂/၄	၅"	သံကူကွန်ကရစ်	၂၀၁၃	။	
၁၁					။	

ကန့်သတ်

ကန့်သတ်

၄၉

စဉ်	ပေ(၅၀)မှ (၁၈၀)ရှိ တံတားအမည်	အရှည် (ပေ)	အမျိုး အစား	တည် ဆောက် သည့်ခုနှစ်	သွားလာ နိုင်သည့်ယာဉ် (ကား/ရထား)	ပေ(၅၀)အောက် တံတား အရေအတွက်
၁၂	၃/၄	၁"-၆"ပိုက်	သံကွန်ကရစ်ပိုက်	၂၀၁၁	ကား	
၁၃	၅/၄	၄၀-၀"ပိုက်	သစ်သားယက်မသံ		။	
၁၄	၁/၅	၄၀-၀'	- ။ -	၂၀၁၁	။	
၁၅	၂/၅	၂'-၂"ပိုက်	- ။ -	၁၉၉၅	။	
၁၆	၃/၅	၁'-၆"ပိုက်	သံကွန်ကရစ်		။	
၁၇	၁/၆	၀'- ၆"ပိုက်	သံကွန်ကရစ်ပိုက်	၁၉၉၅	။	
၁၈	၂/၆	၂' ပိုက်	- ။ -	၁၉၆၂	။	
၁၉	၃/၆	၂' ပိုက်	- ။ -	၂၀၁၁	။	
၂၀	၄/၆	၈၀'	သစ်သားသံဘောင်	၁၉၁၈	။	
၂၁	၅/၆	၁'-၆"ပိုက်	သံကွန်ကရစ်ပိုက်	၁၉၆၂	။	
၂၂	၆/၆	- ။ -	- ။ -	၁၉၆၂	။	
၂၃	၇/၆	၁'-၆"ပိုက်	သံကွန်ကရစ်ပိုက်	၁၉၆၂	။	
၂၄	၈/၆	- ။ -	- ။ -	၁၉၆၂	။	
၂၅	၉/၆	- ။ -	- ။ -	၁၉၆၂	။	
၂၆	၁၀/၆	၂" ပိုက်	- ။ -	၁၉၆၂	။	
၂၇	၁၁/၆	၁၇၀'	သစ်သားသံဘောင်	၁၉၇၈	။	
၂၈	၁၂/၆	၂၅'	သစ်သားယက်မသံ	၂၀၁၁	။	
၂၉	၁၃/၆	၈၀'	သံကွန်ကရစ်ပိုက်	၂၀၁၃	။	
၃၀	၁/၇	၂'-၆" ပိုက်	သံကွန်ကရစ်ပိုက်	၁၉၆၈	။	
၃၁	၂/၇	- ။ -	- ။ -	၁၉၆၈	။	
၃၂	၃/၇	၁'-၆"ပိုက်	- ။ -	၂၀၁၁	။	
၃၃	၄/၇	၁"ပိုက်	- ။ -	၂၀၁၁	။	

ကန့်သတ်

ကန့်သတ်

၅၀

စဉ်	ပေ(၅၀)မှ (၁၈၀)ရှိ တံတားအမည်	အရှည် (ပေ)	အမျိုး အစား	တည် ဆောက် သည့်ခုနှစ်	သွားလာ နိုင်သည့်ယာဉ် (ကား/ရထား)	ပေ(၅၀)အောက် တံတား အရေအတွက်
၃၄	၅/၇	၂'- ၆"ပိုက်	အုတ်ပေါင်းကူယကွ	၂၀၁၂	ကား	
၃၅	၆/၇	၄'	သံကူကွန်ကရစ်ပိုက်	၂၀၁၁	။	
၃၆	၇/၇	၂'	- ။ -	၁၉၁၈	။	
၃၇	၈/၇	- ။ -	- ။ -	၁၉၁၈	။	
၃၈	၉/၇	- ။ -	- ။ -	၁၉၁၈	။	
၃၉	၁၀/၇	- ။ -	- ။ -	၁၉၁၈	။	
၄၀	၁၁/၇	- ။ -	- ။ -	၁၉၁၈	။	
၄၁	၁၂/၇	- ။ -	- ။ -	၂၀၁၃	။	
၄၂	၁/၇	၉၀'	ဘေလီ	၁၉၉၂	။	
၄၃	၁/၈	၂'- ၀"ပိုက်	သံကူကွန်ကရစ်ပိုက်	၂၀၁၃	။	
၄၄	၂/၈	၄'-၀"ပိုက်	သံကူကွန်ကရစ်ပိုက်	၁၉၁၈	။	
၄၅	၄/၈	- ။ -	- ။ -	၁၉၆၈	။	
၄၆	၅/၈	၂"	သံကူကွန်ကရစ်	၁၉၁၈	။	
၄၇	၆/၈	- ။ -	- ။ -	၁၉၁၈	။	
၄၈	၇/၈	၂"-၆"	- ။ -	၁၉၁၈	။	
၄၉	၈/၈	၂'	- ။ -	၁၉၁၈	။	
၅၀	၉/၈	- ။ -	- ။ -	၁၉၁၈	။	
၅၁	၁၀/၈	- ။ -	- ။ -	၁၉၁၈	။	
၅၂	၁၁/၈	- ။ -	အုတ်ပေါင်းကူး	၂၀၁၂	။	
၅၃	၁၂/၈	၆၀'	သစ်သားဘေလီသံ	၂၀၁၁	။	
၅၄	၁၃/၈	- ။ -	အုတ်ပေါင်းကူး	၂၀၁၂	။	
၅၅	၁၄/၈	၄'	- ။ -	၁၉၁၈	။	

ကန့်သတ်

၅၁

စဉ်	ပေ(၅၀)မှ (၁၈၀)ရှိ တံတားအမည်	အရှည် (ပေ)	အမျိုး အစား	တည် ဆောက် သည့်ခုနှစ်	သွားလာ နိုင်သည့်ယာဉ် (ကား/ရထား)	ပေ(၅၀)အောက် တံတား အရေအတွက်
၅၆	၁၅/၈	၅'	- -	၁၉၁၈	ကား	
၅၇	၁၆/၈	၆၀'	သစ်သားယက္ခသံ	၂၀၁၁		
၅၈	၁/၁	၂' ပိုက်	သံကွန်ကရစ်ပိုက်	၁၉၆၂		
၅၉	၂/၁	၂၀'	- -	၁၉၆၂		
၆၀	၃/၁	၆'	- -	၁၉၆၂		
၆၁	၁/၁	၁၅'	- -	၁၉၉၇		
၆၂	၁/၂	- -	- -	၁၉၉၇		
၆၃	၁/၃	၁၁၀'	သစ်သားယက္ခ	၂၀၀၄		
၆၄	၂/၃	၅၀'	သစ်သားယက္ခ	၂၀၀၄		
၆၅	၁/၅	၁၀'	သံကူကွန်ကရစ်ပိုက်	၂၀၁၃		
၆၆	၂/၅	- -	သံကူကွန်ကရစ်ပိုက်	၁၉၉၂		
၆၇	၁/၆	၅'	သံကူကွန်ကရစ်ပိုက်	၂၀၀၉		
၆၈	၁/၇	၃၀'	ယက္ခ	၁၉၉၂		
၆၉	အမှတ်(၁)	၁၁	သစ်သား	၁၉၉၀		
၇၀	အမှတ်(၂)	၂၀	- -	၁၉၉၀		
၇၁	အမှတ်(၃)	၃၀	- -	၁၉၉၀		
၇၂	အမှတ် (၄)	၁၂	- -	၁၉၉၀		
၇၃	အမှတ်(၅)	၉	- -	၁၉၉၀		
၇၄	အမှတ်(၆)	၇၀	- -	၁၉၉၀		
၇၅	အမှတ်(၇)	၂၈	- -	၁၉၉၀		
၇၆	အမှတ်(၈)	၇၃	- -	၁၉၉၀		
၇၇	အမှတ်(၉)	၃၃	သစ်သား	၁၉၉၀		
၇၈	အမှတ်(၁၀)	၄	ကွန်ကရစ်	၁၉၉၀		

ကန့်သတ်

ကန့်သတ်

၅၂

စဉ်	ပေ(၅၀)မှ (၁၈၀)ရှိ တံတားအမည်	အရှည် (ပေ)	အမျိုး အစား	တည် ဆောက် သည့်ခုနှစ်	သွားလာ နိုင်သည့်ယာဉ် (ကား/ရထား)	ပေ(၅၀)အောက် တံတား အရေအတွက်
၇၉	အမှတ်(၁၁)	၅	သစ်သား	၁၉၉၀	ကား	
၈၀	အမှတ်(၁၂)	၁၄	- -	၁၉၉၀		
၈၁	လက်ဝဲဒက်	၁၂၀	- -	၁၉၉၀		
၈၂	မောင်ကြီးထောင့်	၁၂၀	- -	၁၉၉၀		
၈၃	ဖက်သန်းချောင်း	၃၀	- -	၁၉၉၀		
၈၄	ကျဉ်တောက် လမ်း(၈)	၁၈၀	- -	၁၉၉၀		
၈၅	လမုန်းတိုင်	၈၀	- -	၁၉၉၀		
၈၆	ဘဒနာ	၈၀	- -	၁၉၉၀		
၈၇	အမှတ်(၁)	၁၀	ကွန်ကရစ်	၁၉၈၆		
၈၈	အမှတ်(၂)	၉၀	သစ်သား	၂၀၁၀		
၈၉	အမှတ်(၃)	၁၇	- -	၁၉၈၆		
၉၀	အမှတ်(၄)	၃၀	- -	၁၉၈၆		
၉၁	အမှတ်(၅)	၃၀	- -	၁၉၈၆		
၉၂	အမှတ်(၆)	၉၀	- -	၂၀၁၁		
၉၃	အမှတ်(၇)	၁၅၀	အခြား	၂၀၁၁		
၉၄	အမှတ်(၈)	၁၀	သစ်သား	၁၉၈၆		
၉၅	အမှတ်(၉)	၁၀	ရေမြန်	၁၉၈၆		
၉၆	အမှတ်(၁၀)	၁၈	သစ်သား	၁၉၈၆		
၉၇	အမှတ်(၁၁)	၁၈	ကွန်ကရစ်	၁၉၈၆		
၉၈	အမှတ်(၁၂)	၁၅	သစ်သား	၁၉၈၆		
၉၉	အမှတ်(၁၃)	၁၄	- -	၁၉၈၆		
၁၀၀	အမှတ်(၁၄)	၂၀	- -	၁၉၈၆		

ကန့်သတ်

၅၃

စဉ်	ပေ(၅၀)မှ (၁၈၀)ရှိ တံတားအမည်	အရှည် (ပေ)	အမျိုး အစား	တည် ဆောက် သည့်ခုနှစ်	သွားလာ နိုင်သည့်ယာဉ် (ကား/ရထား)	ပေ(၅၀)အောက် တံတား အရေအတွက်
၁၀၁	အမှတ်(၁၅)	၅၇	- II -	၁၉၈၆	ကား	
၁၀၂	အမှတ်(၁၆)	၁၃၇	- II -	၁၉၈၆	II	
၁၀၃	အမှတ်(၁၇)	၁၅၆	- II -	၁၉၈၆	II	
၁၀၄	အမှတ်(၁၈)	၃၀	- II -	၁၉၈၆	II	
၁၀၅	အမှတ်(၁၉)	၆၀	- II -	၁၉၈၆	II	
၁၀၆	အမှတ်(၂၀)	၁၃	- II -	၁၉၈၆	II	
၁၀၇	အမှတ်(၂၁)	၁၀၆	- II -	၁၉၈၆	II	
၁၀၈	အမှတ်(၂၂)	၅၅	- II -	၁၉၈၆	II	
၁၀၉	အမှတ်(၂၃)	၁၁	- II -	၁၉၈၆	II	
၁၁၀	အမှတ်(၂၄)	၃၉	- II -	၁၉၈၆	II	
၁၁၁	အမှတ်(၂၅)	၁၀	- II -	၁၉၈၆	II	
၁၁၂	အမှတ်(၂၆)	၃၃	- II -	၁၉၈၆	II	
၁၁၃	အမှတ်(၂၇)	၁၇	- II -	၁၉၈၆	II	
၁၁၄	အမှတ်(၂၈)	၁၅၀	သစ်သား	၁၉၈၆	II	
၁၁၅	အမှတ်(၂၉)	၁၈	- II -	၁၉၈၆	II	
၁၁၆	အမှတ်(၃၀)	၂၄.၆	- II -	၁၉၈၆	II	
၁၁၇	အမှတ်(၃၁)	၃၃	- II -	၁၉၈၆	II	
၁၁၈	အမှတ်(၃၂)	၁၀	ရေဖြင့်	၁၉၈၆	II	
၁၁၉	အမှတ်(၃၃)	၁၅၀	- II -	၁၉၈၆	II	
၁၂၀	အမှတ်(၃၄)	၁၅	- II -	၁၉၈၆	II	
၁၂၁	အမှတ်(၃၅)	၂၀	- II -	၁၉၈၆	II	
၁၂၂	အမှတ်(၃၆)	၁၅	- II -	၁၉၈၆	II	
၁၂၃	အမှတ်(၃၇)	၁၀	- II -	၁၉၈၆	II	

ကန့်သတ်

၅၄

စဉ်	ပေ(၅၀)မှ (၁၈၀)ရှိ တံတားအမည်	အရှည် (ပေ)	အမျိုး အစား	တည် ဆောက် သည့်ခုနှစ်	သွားလာ နိုင်သည့်ယာဉ် (ကား/ရထား)	ပေ(၅၀)အောက် တံတား အရေအတွက်
၁၂၄	အမှတ်(၃၈)	၁၅	- II -	၁၉၈၆	ကား	
၁၂၅	အမှတ်(၃၉)	၃၀	- II -	၁၉၈၆	II	
၁၂၆	အမှတ်(၄၀)	၁၅	- II -	၁၉၈၆	II	
၁၂၇	အမှတ်(၄၁)	၃၅	- II -	၁၉၈၆	II	
၁၂၈	အမှတ်(၄၂)	၃၀	- II -	၁၉၈၆	II	
၁၂၉	အမှတ်(၄၃)	၁၅	- II -	၁၉၈၆	II	
၁၃၀	အမှတ်(၄၄)	၇၆	- II -	၁၉၈၆	II	
၁၃၁	အမှတ်(၄၅)	၉	သစ်သား	၁၉၈၆	II	
၁၃၂	အမှတ်(၄၆)	၇	- II -	၁၉၈၆	II	
၁၃၃	အမှတ်(၄၇)	၁၅၀	- II -	၁၉၈၆	II	
၁၃၄	အမှတ်(၄၈)	၂၀	- II -	၁၉၈၆	II	
၁၃၅	အမှတ်(၁)	၉	- II -	၁၉၉၀	II	
၁၃၆	အမှတ်(၂)	၉	- II -	၁၉၉၀	II	
၁၃၇	အမှတ်(၃)	၉	- II -	၁၉၉၀	II	
၁၃၈	အမှတ်(၄)	၉	- II -	၁၉၉၀	II	
၁၃၉	အမှတ်(၅)	၁၁၀	- II -	၁၉၉၀	II	
၁၄၀	အမှတ်(၆)	၁၀	- II -	၁၉၉၀	II	
၁၄၁	အမှတ်(၇)	၁၈	သစ်သား	၁၉၉၀	II	
၁၄၂	အမှတ်(၈)	၈	- II -	၁၉၉၀	II	
၁၄၃	အမှတ်(၉)	၃၃	- II -	၁၉၉၀	II	
၁၄၄	အမှတ်(၁၀)	၉	- II -	၁၉၉၀	II	
၁၄၅	အမှတ်(၁၁)	၆၀	- II -	၁၉၉၀	II	
၁၄၆	အမှတ်(၁၂)	၉	- II -	၁၉၉၀	II	

ကန့်သတ်

ကန့်သတ်

၅၅

စဉ်	ပေ(၅၀)မှ (၁၈၀)ရှိ တံတားအမည်	အရှည် (ပေ)	အမျိုး အစား	တည် ဆောက် သည့်ခုနှစ်	သွားလာ နိုင်သည့်ယာဉ် (ကား/ရထား)	ပေ(၅၀)အောက် တံတား အရေအတွက်
၁၄၇	အမှတ်(၁၃)	၉	- II -	၁၉၉၀	ကား	
၁၄၈	အမှတ်(၁၄)	၉	- II -	၁၉၉၀	II	
၁၄၉	အမှတ်(၁၅)	၉	- II -	၁၉၉၀	II	
၁၅၀	အမှတ်(၁၆)	၉	- II -	၁၉၉၀	II	
၁၅၆	အမှတ်(၁၇)	၉	- II -	၁၉၉၀	II	
၁၅၇	အမှတ်(၁၈)	၉	- II -	၁၉၉၀	II	
၁၅၈	အမှတ်(၁၉)	၁၆	- II -	၁၉၉၀	II	
၁၅၉	အမှတ်(၂၀)	၂၀၀	- II -	၁၉၉၀	II	
၁၆၀	အမှတ်(၂၁)	၁၂	- II -	၁၉၉၀	II	
၁၆၁	အမှတ်(၂၂)	၉	- II -	၁၉၉၀	II	
၁၆၂	အမှတ်(၂၃)	၇၃	- II -	၁၉၉၀	II	
၁၆၃	အမှတ်(၂၄)	၈	- II -	၁၉၉၀	II	
၁၆၄	အမှတ်(၂၅)	၉၀	- II -	၁၉၉၀	II	
၁၆၅	အမှတ်(၂၆)	၉	- II -	၁၉၉၀	II	
၁၆၇	အမှတ်(၂၇)	၉	- II -	၁၉၉၀	II	
၁၆၈	အမှတ်(၂၈)	၉	- II -	၁၉၉၀	II	
၁၆၉	အမှတ်(၂၉)	၉	- II -	၁၉၉၀	II	
၁၇၀	ရေထုတ်ပြန်(၁)	၂'	ရေပြွန်	၁၉၉၀	II	
၁၇၁	ရေထုတ်ပြန်(၂)	၂'	ရေပြွန်	၂၀၀၈	II	
၁၇၂	ရေထုတ်ပြန်(၃)	၂'	- II -	၂၀၀၈	II	
၁၇၃	ရေထုတ်ပြန်(၄)	၂'	- II -	၂၀၀၈	II	
၁၇၄	ရေထုတ်ပြန်(၅)	၂'	- II -	၂၀၀၈	II	
၁၇၅	ရေထုတ်ပြန်(၆)	၂'	- II -	၂၀၀၈	II	

ကန့်သတ် ၅၆

စဉ်	ပေ(၅၀)မှ (၁၈၀)ရှိ တံတားအမည်	အရှည် (ပေ)	အမျိုး အစား	တည် ဆောက် သည့်ခုနှစ်	သွားလာ နိုင်သည့်ယာဉ် (ကား/ရထား)	ပေ(၅၀)အောက် တံတား အရေအတွက်
၁၇၆	ရေထုတ်ပြွန်(၇)	၅'	သစ်သား	၂၀၀၈	ကား	
၁၇၇	ရေထုတ်ပြွန်(၈)	၂၀'	- ။ -	၂၀၁၁	။	
၁၇၈	ရေထုတ်ပြွန်(၁)	၆'	သစ်သား	၂၀၁၁	။	
၁၇၉	ရေထုတ်ပြွန်(၂)	၁၈'	သစ်သား	၂၀၁၁	။	
၁၈၀	ရေထုတ်ပြွန်(၃)	၁၅'	သစ်သား	၂၀၁၁	။	

(ဃ) လမ်းတံတားသုံးစက်ကရိယာများ

စဉ်	မြို့နယ်/ မြို့	လမ်းတံတားသုံးစက်ကရိယာများ				လုပ်သား ဦးရေ
		မြေထိုး စက်	မြေ ကော် စက်	မြေကြိတ် စက်	မြေသယ် ယာဉ်	
၁	ဘူးသီး တောင် မြို့နယ်	-	၁	၁	-	၇၀

ကန့်သတ်

၅၇

(င) လမ်း/တံတားအသုံးပြုခကောက်ခံသည့်လုပ်ငန်း

စဉ်	တိုးဂိတ်အမည်	တည်နေရာ	လမ်း/တံတားအရှည်		ကုမ္ပဏီ/အဖွဲ့အစည်း/ လူပုဂ္ဂိုလ်
			ကုမ္ပဏီ	အဖွဲ့အစည်း	
၁	-	-	-	-	-

ဟိုတယ်နှင့်ခရီးသွားလုပ်ငန်း

၃၉။ ဘူးသီးတောင်မြို့နယ်ရှိ ဟိုတယ်နှင့်ခရီးသွား လုပ်ငန်းနှင့်ပတ်သက်သောအချက်အလက်များမှာအောက်ပါအတိုင်းဖြစ်ပါသည်-

(က) ဟိုတယ်

စဉ်	မြို့နယ်	ဟိုတယ်ပေါင်း	နိုင်ငံပိုင်	ပုဂ္ဂလိကပိုင်	အခန်းပေါင်း
၁	ဘူးသီးတောင်	-	-	-	-

(ခ) မိုတယ်အင်း၊တည်းခိုခန်း

စဉ်	မိုတယ်အရေအတွက်	အင်းအရေအတွက်	တည်းခိုခန်းအရေအတွက်
၁	-	-	၆

(ဂ) ကမ်းခြေနှင့်အပန်းဖြေနေရာများ

စဉ်	ကမ်းခြေ/အပန်းဖြေနေရာအမည်	တည်နေရာ
		-

ကန့်သတ်

၅၈

သမဝါယမအသင်းများ

၄၀။ ဘူးသီးတောင်မြို့နယ်တွင်ရှိသော သမဝါယမအသင်းများမှာ အောက်ပါအတိုင်းဖြစ်ပါသည်-

စဉ်	မြို့နယ်/ မြို့	သမဝါယမ အသင်းပေါင်း	သမဝါယမအသင်း စုပေါင်း	မှတ်ချက်
၁	ဘူးသီးတောင်	၂၁	၁	

စီးပွားရေးဆိုင်ရာအခြေခံအဆောက်အအုံများ

၄၁။ ဘူးသီးတောင်မြို့နယ်တွင်ရှိသော စီးပွားရေးဆိုင်ရာအခြေခံအဆောက်အအုံများမှာအောက်ပါအတိုင်းဖြစ်ပါသည်-

- (က) ကုမ္ပဏီ၊ ကုန်စည်ခိုင်၊ ပွဲရုံများ၊ ဈေးနှင့် ကုန်တိုက်များ
- (ခ) ကုမ္ပဏီများ

စဉ်	ကုမ္ပဏီအမည်	ဆောင်ရွက်သည့် လုပ်ငန်း	တည်နေရာ
၁	-	-	-

(၂) ကုန်စည်ခိုင်များ

စဉ်	မြို့နယ်/မြို့	ကုန်စည်ခိုင် အမည်	ရောင်းဝယ်သည့် ပစ္စည်းများ	တည်နေရာ
၁	-	-		-

ကန့်သတ်

၅၉

(၃) ပွဲရုံများ

စဉ်	မြို့နယ်/မြို့	ပွဲရုံအမည်	ရောင်းဝယ်သည့်ပစ္စည်းများ	တည်နေရာ
၁	-	-		-

(၄) ဈေးများ

စဉ်	မြို့နယ်/မြို့	ဈေးအမည်	တည်နေရာ	မှတ်ချက်
၁	ဘူးသီးတောင်	-	-	-

(၅) ကုန်တိုက်များ

စဉ်	မြို့နယ်/မြို့	ကုန်တိုက်အမည်	တည်နေရာ	မှတ်ချက်
၁	-	-		-

ကန့်သတ် ၆၀

(ခ) ဘဏ်များ

စဉ်	မြို့နယ် / မြို့	ဘဏ်အမည်	အစိုးရ ပိုင်	ပုဂ္ဂလိက ပိုင်	စုစုပေါင်း
၁	ဘူးသီးတောင်	မြန်မာ့စီးပွားရေးဘဏ်	၁	-	၁
		ကမ္ဘာ့ရတနာဘဏ်ခွဲ		၁	၁
		ပေါင်း	၁	၁	၂

(ဂ) စတိုးဆိုင်နှင့်အရောင်းဆိုင်များ

စဉ်	ဆိုင်အမျိုးအစား	အရေအတွက်
၁	စတိုးဆိုင်	-
၂	ရွှေဆိုင်	၁၃
၃	လျှပ်စစ်ပစ္စည်းဆိုင်	၄
၄	ဖုန်း/ဖုန်းပစ္စည်းအရောင်းဆိုင်	၅
၅	စာအုပ်ဆိုင်	-
၆	ဆေးဆိုင်	၂
၇	စားသောက်ဆိုင်	၅
၈	လက်ဖက်ရည်ဆိုင်	၂၄
၉	ကုန်မာဆိုင်	၃
၁၀	စိုက်ပျိုးရေးပစ္စည်းဆိုင်	-
၁၁	ဆောက်လုပ်ရေးပစ္စည်းဆိုင်	၃
၁၂	ဝန်ဆောင်မှုလုပ်ငန်းဆိုင်	-
၁၃	ဆန်ဆိုင်	၄
၁၄	အဝတ်အထည်ဆိုင်	၈
၁၅	နိဗ္ဗန်ကုန်ဆိုင်	-
	မြို့ချုပ်	၇၁

ကန့်သတ် ၆၁

စည်ပင်သာယာရေးလုပ်ငန်းများ

၄၂။ ဘူးသီးတောင်မြို့နယ်၏ စည်ပင်သာယာရေးလုပ်ငန်းများမှာ အောက်ပါအတိုင်းဖြစ်ပါသည်-

(က) ဈေးလုပ်ငန်း

စဉ်	မြို့နယ် / မြို့	ဈေးအမည်	ဆိုင်ခန်းအရေအတွက်	နိုင်ငံပိုင်	ပုဂ္ဂလိကပိုင်	တည်နေရာ
၁	ဘူးသီးတောင်	မြို့မ	၇၄၃	၁		တောင်ရပ်ကွက်
		တောင်ဘဇာ	၂၀၇	၁		ငရန့်ချောင်း
			၉၅၀	၂		

(ခ) သောက်သုံးရေရရှိရေးလုပ်ငန်း

စဉ်	မြို့နယ် / မြို့	စက်ရုံအမည်	တည်နေရာ	အမျိုးအစား	တစ်ရက်ထုတ်လုပ်မှု (ဂါလံ)	ဖြန့်ဖြူးနိုင်မှု (အိမ်ခြေ)
၁	ဘူးသီးတောင်	မေယု	မြို့သစ်	ရေသန့်စက်	၁၈.၁၈	၃၀

(ဂ) သန့်ရှင်းရေးလုပ်ငန်း

စဉ်	မြို့နယ်	သန့်ရှင်းရေးသုံးစက်ကိရိယာများ (စီး)				လုပ်သားဦးရေ
		သန့်ရှင်းရေးယာဉ်	မိလ္လာယာဉ်	ဖုံစုပ်စက်	ရေစုပ်စက်	
၁	ဘူးသီးတောင်	၂	-	-	၄	၁၁

ကန့်သတ် ၆၂

(ဃ) လမ်း/တံတားလုပ်ငန်း

(၁) လမ်းလုပ်ငန်း

စဉ်	မြို့နယ်/ မြို့	လမ်း ပေါင်း (လမ်း)	စုစု ပေါင်း လမ်း အရှည် (မိုင်)	ကတ္တရာလမ်း ပေါင်း		ကျောက်ခင်း လမ်းပေါင်း		မြေသားလမ်း ပေါင်း	
				လမ်း	မိုင်	လမ်း	မိုင်	လမ်း	မိုင်
၁	ဘူးသီး တောင်	၆၆	၁၂/၃.၉	၂၀	၅/၅.၆၉	၁၅	၂/၅.၈၆	၃၆	၃/၇.၄၅

(၂) တံတားလုပ်ငန်း

စဉ်	တံတားပေါင်း(စင်း)				
	သံ	ကွန်ကရစ်	အုတ်	သစ်သား	ပေါင်း
၁	၁၆	၅၃	၁၄	၃၆	၁၁၉

(၃) လမ်းတံတားသုံးစက်ကိရိယာများ

စဉ်	မြို့နယ်	လမ်းတံတားသုံးစက်ကိရိယာများ				ဝန်ထမ်း ဦးရေ
		မြေထိုး စက်	မြေကော် စက်	မြေကြိတ် စက်	မြေသယ် ယာဉ်	
၁	ဘူးသီး တောင်	-	-	၁	-	၁

ကန့်သတ် ၆၃

ပုံနှိပ်လုပ်ငန်းနှင့်မီဒီယာလုပ်ငန်းများ

၄၃။ ဘူးသီးတောင်မြို့နယ်တွင်ရှိသော ပုံနှိပ်တိုက် နှင့် မီဒီယာလုပ်ငန်းများမှာအောက်ပါအတိုင်းဖြစ်ပါသည်-

(က) ပုံနှိပ်လုပ်ငန်းနှင့်တေးသံသွင်း၊ဗီဒီယို

စဉ်	မြို့နယ်	ပုံနှိပ်စက်		လွန်ပျို့တာ	မိတ္တူ	တေးသံသွင်း	ဗီဒီယို
		ပုံနှိပ်စက်	ယူကတ်				
၁	ဘူးသီးတောင်	-	-	၇	၇	-	-

(ခ) မီဒီယာလုပ်ငန်းများ

စဉ်	မြို့နယ်	သတင်းစာအမည်	ဂျာနယ်အမည်	တစ်ရက်/တစ်ပတ် ထုတ်စောင်ရေ	ထုတ်ဝေသည့် အဖွဲ့အစည်း
၁	ဘူးသီးတောင်	မြန်မာ့အလင်း သတင်းစာ ကြေးမုံသတင်းစာ		(၁)ရက် (၁)စောင်	နိုင်ငံပိုင်သတင်းစာ
၂	ဘူးသီးတောင်		ဒို့ကျေးရွာဂျာနယ်	(၂)ပတ် (၁)စောင်	ပြန်/ဆက်ဦးစီးဌာန

ကန့်သတ် ၆၄

ဌာနဆိုင်ရာများမှကောက်ခံရရှိငွေနှင့် ဌာနဆိုင်ရာများသို့ ရန်ပုံငွေ ခွဲဝေချထားမှု

၄၄။ ဘူးသီးတောင်မြို့နယ်အတွင်းရှိ ဌာနဆိုင်ရာအလိုက် အခွန် ကောက်ခံရရှိမှုနှင့်ဌာနဆိုင်ရာများသို့ရန်ပုံငွေခွဲဝေ ချထားမှုစာရင်းမှာ အောက်ပါအတိုင်းဖြစ်ပါသည်-

(က) ဌာနဆိုင်ရာအလိုက် အခွန်ကောက်ခံရရှိမှု
(ကျပ်သိန်းပေါင်း)

စဉ်	ဌာနဆိုင်ရာအဖွဲ့အစည်း	ကောက်ခံရရှိငွေ
၁	မြို့နယ်ထွေ/အုပ်ဌာန	၁၀၁.၄၅၀၃၄
၂	မြန်မာနိုင်ငံရဲတပ်ဖွဲ့	-
၃	အကျဉ်းဦးစီးဌာန	-
၄	မီးသတ်ဦးစီးဌာန	-
၅	မြို့နယ်တရားရုံး	၁၂.၆၃၀၀၀
၆	မြို့နယ်ဥပဒေရုံး	-
၇	မြို့နယ်လဝကရုံး	၀.၀၇၉၇၂
၈	မြို့နယ်စာရင်းစစ်ရုံး	-
၉	နယ်လှည့်ဖွံ့ဖြိုးမှုကြီးကြပ်ရေးရုံး	-
၁၀	မြို့နယ်စိုက်ပျိုးရေးဦးစီးဌာနရုံး	-
၁၁	လယ်ယာဖွံ့ဖြိုးရေးဘဏ်	-
၁၂	မြို့နယ်သစ်တောဦးစီးဌာန	၉
၁၃	မြို့နယ်စည်ပင်သာယာရေး	၁၇၁၀.၃၇
၁၄	ဆည်မြောင်းဦးစီးဌာန	-
၁၅	မြို့နယ် တိ/မွေး/ကုရုံး	၁၁.၃၆၀၀၀
၁၆	မြန်မာ့လျှပ်စစ်လုပ်ငန်း	-

ကန့်သတ် ၆၅

စဉ်	ဌာနဆိုင်ရာအဖွဲ့အစည်း	ကောက်ခံရရှိငွေ
၁၇	မြို့နယ်ပညာရေးမှူး	-
၁၈	မြို့နယ်ကျန်းမာရေးနှင့်ကုသရေးရုံး	-
၁၉	မြို့နယ်အားကာရုံး	-
၂၀	မြို့နယ်လမ်းဦးစီးဌာန	-
၂၁	မြို့နယ်စီမံကိန်းရုံး	-
၂၂	ပြည်တွင်းအခွန်	၆၃၁.၆၄၇၉၁
၂၃	မြို့နယ်သ/မရုံး	-
၂၄	မြို့နယ်အကောက်ခွန်ရုံး	-
၂၅	ပြည်တွင်းကုန်တင်/ကုန်ချ	-
၂၆	သတင်းတပ်ဖွဲ့	-
၂၇	ကုန်သွယ်လယ်ယာ	-
၂၈	စာတိုက်	၁၈
၂၉	ကြေးနန်း	-
၃၀	တယ်လီဖုန်း	-
၃၁	ပြန်/ဆက်	-
၃၂	သာသနာရေး	-
၃၃	ရုပ်သံ	၁.၁၅၉
၃၄	နှစ်ရှည်	-
၃၅	မြို့နယ်လယ်ယာမြေစီမံခန့်ခွဲရေးနှင့် စာရင်းအင်းဦးစီးဌာန	-
၃၆	စီးပွားရေးဘဏ်	-
၃၇	ငါးလုပ်ငန်း	၁၃.၄၆၉၀၀
၃၈	ပြည်တွင်းရေကြောင်း	-

**ကန့်သတ်
၆၆**

စဉ်	ဌာနဆိုင်ရာအဖွဲ့အစည်း	ကောက်ခံရရှိငွေ
၃၉	မြို့နယ်ရွေးကောက်ပွဲကော်မရှင်အဖွဲ့ခွဲရုံး	-
	စုစုပေါင်း	၂၅၀၉.၁၆၅၉၇

**(ခ) ဌာနဆိုင်ရာများသို့ ရန်ပုံငွေခွဲဝေချထားမှု
ကျပ်သိန်းပေါင်း**

စဉ်	ဌာနဆိုင်ရာအဖွဲ့ အစည်း	ပြည်ထောင်စု အစိုးရခွဲဝေ ချထား ငွေငွေလုံး ငွေရင်း	တိုင်း/ပြည်နယ် အစိုးရခွဲဝေချ ထားငွေ	စုစုပေါင်း
၁	မြို့နယ်ထွေ/အုပ်ဌာန		၃၂၂၁.၂၉၇၂၂	၃၂၂၁.၂၉၇၂၂
၂	မြန်မာနိုင်ငံရဲတပ်ဖွဲ့	၃၆၅၂.၄၄၀၇၀	-	၃၆၅၂.၄၄၀၇၀
၃	အကျဉ်းဦးစီးဌာန	၄၄၄၈.၄၅၂၉၃	-	၄၄၄၈.၄၅၂၉၃
၄	မီးသတ်ဦးစီးဌာန	-	၇၆၉.၈၆၀၀၀	၇၆၉.၈၆၀၀၀
၅	မြို့နယ်တရားရုံး	၂၃၆.၉၇၀၃၆	-	၂၃၆.၉၇၀၃၆
၆	မြို့နယ်ဥပဒေရုံး	-	၉၈၁.၅၀၀၀၀	၉၈၁.၅၀၀၀၀
၇	မြို့နယ်လဝကရုံး	၃၄၂.၁၆၅၀၀	-	၃၄၂.၁၆၅၀၀
၈	မြို့နယ်စာရင်းစစ်ရုံး	-	၂၇၂.၉၅၉	၂၇၂.၉၅၉
၉	နယ်လှည့်ဖွံ့ဖြိုးမှု ကြီးကြပ်ရေးရုံး	-	-	-
၁၀	မြို့နယ်စိုက်ပျိုးရေး	-	၈၁၁.၉၉၀၀၀	၈၁၁.၉၉၀၀၀
၁၁	လယ်ယာဖွံ့ဖြိုးရေး ဘဏ်	၂၄၉.၇၂	-	၂၄၉.၇၂
၁၂	မြို့နယ်သစ်တော	-	၅၆၂	၅၆၂
၁၃	စည်ပင်သာယာ	-	၁၆၃၈.၂၉	၁၆၃၈.၂၉
၁၄	ဆည်မြောင်းဦးစီး	-	-	-

ကန့်သတ် ၆၇

စဉ်	ဌာနဆိုင်ရာအဖွဲ့ အစည်း	ပြည်ထောင်စုအ စိုးရိမ်ခွဲဝေချထား ငွေငွေလုံးငွေ ရင်း	တိုင်း/ ပြည်နယ် အစိုးရခွဲဝေ ချထားငွေ	စုစုပေါင်း
၁၅	တိ/မွေး/ကုရုံး	-	၇၈၆.၀၉၀၀	၇၈၆.၀၉၀၀
၁၆	လျှပ်စစ်လုပ်ငန်း	-	၂၄၉၀	၂၄၉၀
၁၇	ပညာရေးမှူး	-	၃၆၄၂၀.၄၇၉၀၀	၃၆၄၂၀.၄၇၉
၁၈	ကျန်းမာရေးနှင့် ကုသရေးရုံး	၅၀၇၆.၆၆၉၈၀	-	၅၀၇၆.၆၆၉၈
၁၉	မြို့နယ်အားကာရုံး	-	-	-
၂၀	မြို့နယ်လမ်း	-	၁၃၇၉.၂၅	၁၃၇၉.၂၅
၂၁	မြို့နယ်စီမံကိန်းရုံး	-	၁၇၃.၀၂၆၀၀	၁၇၃.၀၂၆၀၀
၂၂	ပြည်တွင်းအခွန်	-	၂၁၂.၂၇၁၃၈	၂၁၂.၂၇၁၃၈
၂၃	မြို့နယ်သ/မရုံး	-	၅၄၈.၂၇၁၃၂	၅၄၈.၂၇၁၃၂
၂၄	ကျေးလက်လမ်း	-	၃၉၀.၈၈	၃၉၀.၈၈
၂၅	ကုန်တင်/ ကုန်ချ	-	၅၁၃၁.၄	၅၁၃၁.၄
၂၆	သတင်းတပ်ဖွဲ့	-	-	-
၂၇				
၂၈	စာတိုက်	-	-	-
၂၉	ကြေးနန်း	-	-	-
၃၀	တယ်လီဖုန်း	-	-	-
၃၁	ပြန်/ဆက်	၁၃၇.၃၃၅၀၀	-	၁၃၇.၃၃၅၀၀

ကန့်သတ် ၆၈

စဉ်	ဌာနဆိုင်ရာအဖွဲ့ အစည်း	ပြည်ထောင်စု အစိုးရခွဲဝေ ချထားငွေ ငွေလုံးငွေရင်း	တိုင်း/ ပြည်နယ် အစိုးရခွဲဝေ ချထားငွေ	စုစုပေါင်း
၃၂	သာသနာရေး	၁၅၆.၃၆၁၀၀		၁၅၆.၃၆၁၀၀
၃၃	ရုပ်သံ	-	၃၂၅.၁၇၅	၃၂၅.၁၇၅
၃၅	လယ်ယာမြေ စီမံ ခန့်ခွဲရေးနှင့်စာရင်း အင်းဦးစီးဌာန	၁၀၄၃.၀၄၅၀၀	-	၁၀၄၃.၀၄၅၀၀
၃၆	စီးပွားရေးဘဏ်	၁၂၈၀	-	၁၂၈၀
၃၇	ငါးလုပ်ငန်း	-	၁၇၁.၈၅၀၀၀	၁၇၁.၈၅၀၀၀
၃၈	ပြည်တွင်း ရေကြောင်း	-	-	-
၃၉	မြို့နယ်ရွေး ကောက်ပွဲ ကော်မရှင် အဖွဲ့ခွဲရုံး	၁၁၁.၀၉၇၃၅	-	၁၁၁.၀၉၇၃၅
၄၀	ကျေးလက်	၁၃၅	၄၉၄.၉၈၂	၆၂၉.၉၈၂
	စုစုပေါင်း	၁၆၈၆၉.၂၅၇	၅၆၇၈၁.၅၇၁	၇၃၆၅၀.၈၂၈၃၆

ကန့်သတ် ၆၉

ပြည်တွင်းအသားတင်ထုတ်လုပ်မှုနှင့်ဝန်ဆောင်မှုတန်ဖိုး

၄၅။ ဘူးသီးတောင်မြို့နယ်၏ ပြည်တွင်းအသားတင်ထုတ်လုပ်မှု
နှင့်ဝန်ဆောင်မှုတန်ဖိုးကိုအောက်ပါအတိုင်းဖော်ပြအပ်ပါသည်-
ကျပ်သန်းပေါင်း

စဉ်	အကြောင်းအရာ	၂၀၁၇-၁၈ အသားတင် ထုတ်လုပ်မှု တန်ဖိုး	၂၀၁၈ ရည်မှန်း ချက်တန်ဖိုး	၂၀၁၈ခုနှစ် ဆောင်ရွက်နိုင်မှု		
				တန်ဖိုး	အကောင် အထည် ဖော်နိုင်မှု	တိုး တက် မှု %
၁	ထုတ်လုပ်မှုတန်ဖိုး	၄၂၄၀.၁	၁၁၈၀၀.၅	၄၄၆၃.၉	၃၇.၈	၅.၃
၂	ဝန်ဆောင်မှု	၈၉၁၈.၆	၂၄၅၃၅.၃	၉၂၀၈.၀	၃၇.၅	၃.၂
၃	ကုန်သွယ်မှုတန်ဖိုး	၁၂၇၄.၈	၄၄၂၆.၉	၁၃၂၃.၆	၂၉.၉	၃.၈
၄	အသားတင်ထုတ် လုပ်မှုနှင့်ဝန်ဆောင် မှုတန်ဖိုး	၁၄၄၃၃.၄	၄၀၇၆၂.၇	၁၄၉၉၅.၆	၃၆.၈	၃.၉

တစ်ဦးချင်းဝင်ငွေ

၄၆။ ဘူးသီးတောင်မြို့နယ်၏ တစ်ဦးချင်းဝင်ငွေကို အောက်ပါအ
တိုင်းဖော်ပြအပ်ပါသည်-

စဉ်	၂၀၁၅-၂၀၁၆	၂၀၁၆-၂၀၁၇	၂၀၁၇-၂၀၁၈
၁	၄၀၄၈၀၅	၄၃၅၄၇၈	၄၉၆၅၂၉

ကန့်သတ်

၇၀

အသက်မွေးဝမ်းကျောင်းလုပ်ငန်းအလိုက်အလုပ်လုပ်သူဦးရေ

၄၇။ ဘူးသီးတောင်မြို့နယ်၏ အသက်မွေးဝမ်းကျောင်းလုပ်ငန်းအလိုက် အလုပ်လုပ်ကိုင်သူဦးရေမှာ အောက်ပါအတိုင်းဖြစ်ပါသည်-

ဇယား	မြို့နယ်	အစိုးရဝန်ထမ်း	ဝန်ဆောင်မှု	စိုက်ပျိုးရေး	မွေးမြူရေး	အရောင်းအဝယ်	စက်မှုလက်မှု	ရေလုပ်ငန်း	ကျပ်နန်း	အခြား	စုစုပေါင်း
၁	ဘူးသီးတောင်	၂၄၉၂	၂၇	၆၄၇၂	၄၂၅	၃၈၀၉	၂၀	၁၅၀	၈၂၀၀၀	၄၄၀၀၀	၁၉၇၆၂၅

ကန့်သတ်

ကန့်သတ်

၇၁

အလုပ်နိုင်သူဦးရေနှင့် အလုပ်လက်မဲ့ဦးရေ

၄၈။ ဘူးသီးတောင်မြို့နယ်တွင်ရှိသော အလုပ်လုပ်နိုင်သူဦးရေနှင့် အလုပ်လက်မဲ့နှုန်းကိုအောက်ပါအတိုင်းဖော်ပြအပ်ပါသည်-

စဉ်	မြို့နယ်	အလုပ်လုပ်နိုင်သူဦးရေ	လုပ်ငန်းခွင်ရှိ လုပ်သားဦးရေ	အလုပ်လက်မဲ့ဦးရေ	အလုပ်လက်မဲ့ရာခိုင်နှုန်း
၁	ဘူးသီးတောင်	၁၉၇၆၂၅	၂၄၉၂	၁၉၅၁၃၃	၁.၂၃%
	မြို့နယ်ချုပ်	၁၉၇၆၂၅	၂၄၉၂	၁၉၅၁၃၃	၁.၂၃%

အခန်း(၇)

လူမှုရေးဆိုင်ရာအချက်အလက်များ

ပညာရေးကဏ္ဍ

၄၉။ ဘူးသီးတောင်မြို့နယ်တွင်ရှိသော ပညာရေးဆိုင်ရာအချက်အလက်များမှာအောက်ပါအတိုင်းဖော်ပြအပ်ပါသည်-

(က)အဆင့်မြင့်ပညာ

စဉ်	တက္ကသိုလ်/ကောလိပ်/သိပ္ပံကျောင်းအမည်	တည်နေရာ	အကျယ်အဝန်း (ဧက)	ဆရာ/ဆရာမဦးရေ	ကျောင်းသား/သူဦးရေ	ဆရာနှင့်ကျောင်းသားအချိုး
	-	-	-	-	-	-

ကန့်သတ်

၇၂

(ခ)အခြေခံပညာ

(၁) အထကကျောင်းများ

စဉ်	ကျောင်းအမည်	တည်နေရာ	အကျယ်အဝန်း (ဧက)	ဆရာ/ဆရာမ ဦးရေ	ကျောင်းသား/သူဦးရေ	ဆရာနှင့် ကျောင်းသား အချိုး
၁	အထက ဘူးသီးတောင်	အနောက် ရပ်ကွက်	၁၃.၂၆၅	၇၃	၂၀၆၇	၁:၂၈.၃၁
၂	အထက လက်ဝဲဒက်	ပုဇွန်ချောင်း	၂၁.၄၀	၃၂	၇၃၇	၁:၂၃
၃	အထက တောင်ဘဇာ	ငရန့်ချောင်း	၄.၅၀	၂၄	၅၈၄	၁:၂၄
၄	အထက(၂)	တောင်	၁.၉၈	၅၆	၁၂၃၅	၁:၂၂
၅	အထက စေတီတောင်	စေတီ တောင်	၃.၂၀	၂၆	၆၂၄	၁:၂၄

(၂) အထက(ခွဲ)ကျောင်းများ

စဉ်	ကျောင်းအမည်	တည်နေရာ	အကျယ်အဝန်း (ဧက)	ဆရာ/ဆရာမ ဦးရေ	ကျောင်းသား/သူဦးရေ	ဆရာနှင့် ကျောင်းသား အချိုး
၁	ထခွဲ ညောင်ချောင်း	ညောင်ချောင်း	၅.၀၀	၁၈	၉၃၀	၁:၅၁
၂	ထခွဲ ဖုံညိုလိပ်	ဖုံညိုလိပ်	၂.၄၀	၂၄	၁၂၄၁	၁:၅၁
၃	ထခွဲ၂	မြို့မ	၁.၉၀	၂၂	၈၁၆	၁:၃၇
၄	ထခွဲ၃	မီးရထား	၁.၈၀	၃၃	၁:၅၁	၁:၉၄
၅	ဖေါင်တောပြင်	ခြင်းသမား	၂.၈၀	၂၃	၂၂၉	၁:၉

ကန့်သတ်

ကန့်သတ်

၇၃

(၃) အလကကျောင်းများ

စဉ်	ကျောင်းအမည်	တည်နေရာ	အကျယ်အဝန်း (ဧက)	ဆရာ/ဆရာမ ဦးရေ	ကျောင်းသား/သူဦးရေ	ဆရာနှင့် ကျောင်းသား အချိုး
၁	ခထီးလှ	ခထီးလှ		၁၀	၃၁၃	၁:၃၀
၂	စကခ (၁၅)	ဒပြုချောင်း	၀.၄၄	၁၂	၃၀၄	၁:၂၅
၃	စည်တောင်	စည်တောင်		၁၂	၃၅၁	၁:၂၉
၄	သေကံခွဆုံ	သေကံခွဆုံ		၁၆	၂၅၆	၁:၁၆

(၄) အလက(ခွဲ)ကျောင်းများ

စဉ်	ကျောင်းအမည်	တည်နေရာ	အကျယ်အဝန်း (ဧက)	ဆရာ/ဆရာမ ဦးရေ	ကျောင်းသား/သူဦးရေ	ဆရာနှင့် ကျောင်းသား အချိုး
၁	စိမ့်ညှင်းပြား	စိမ့်ညှင်းပြား		၁၀	၁၀၁	၁:၁၁
၂	မြို့သစ်	မြို့သစ်		၁၀	၅၂၉	၁:၅၁
၃	သပြေကုန်း	သပြေကုန်း		၁၁	၂၃၉	၁:၂၁
၄	ကွန်တိုင်	ကွန်တိုင်		၁၁	၈၃၁	၁:၇၆
၅	ကကျဘက်	ကကျဘက်		၁၀	၆၆၀	၁:၆၆
၆	ဒပြုချောင်း	ဒပြုချောင်း		၈	၇၅၇	၁:၉၄
၇	တပ်မင်းချောင်း	တပ်မင်းချောင်း		၁၀	၄၈၇	၁:၄၈
၈	သိမ်တောင်	သိမ်တောင်		၁၂	၈၁၄	၁:၆၇

ကန့်သတ်

၇၄

စဉ်	ကျောင်းအမည်	တည်နေရာ	အကျယ်အဝန်း (ဧက)	ဆရာ/ဆရာမ ဦးရေ	ကျောင်းသား/သူဦးရေ	ဆရာနှင့် ကျောင်းသား အချိုး
၉	ဒါးပိုင်ဆရာ	ဒါးပိုင်ဆရာ		၉	၄၂၄	၁:၄၇
၁၀	ပိရွက်	ပိရွက်		၇	၁၃၄	၁:၁၉
၁၁	ယင်းမကျောင်းတောင်	ယင်းမကျောင်းတောင်		၁၃	-	-
၁၂	စက်ခေါ်	စက်ခေါ်		၈	၂၀၇	၁:၂၅
၁၃	ဇင်းခါမ	ဇင်းခါမ		၉	၁၂၀	၁:၁၃
၁၄	ပန်းကုံးမ	ပန်းကုံးမ		၇	၄၀၈	၁:၅၈
		ပေါင်း		၁၃၅	၅၇၁၁	၁:၄၂

(၅) မူလတန်းလွန်ကျောင်းများ

စဉ်	မြို့နယ်/မြို့	ကျောင်းအရေအတွက်	ဆရာ/ဆရာမ ဦးရေ	ကျောင်းသား/သူဦးရေ	ဆရာနှင့် ကျောင်းသား အချိုး
	ဘူးသီးတောင်	၈၂	၅၉၃	၂၀၅၂၂	၁:၃၄

ကန့်သတ်

၇၅

(၆) အမကကျောင်းများ

စဉ်	မြို့နယ်/ မြို့	ကျောင်း အရေအတွက်	ဆရာ/ ဆရာမ ဦးရေ	ကျောင်းသား/ သူဦးရေ	ဆရာနှင့် ကျောင်းသား အချိုး
	ဘူးသီး တောင် မြို့နယ်	၅၅	၁၃၇	၅၉၃၁	၁:၄၃.၂၉

(ဂ) မူလတန်းကြိုကျောင်း

စဉ်	ကျောင်း အမည်	တည်နေရာ	အကျယ် အဝန်း (ဧက)	ဆရာ/ ဆရာမ ဦးရေ	ကျောင်းသား/ သူဦးရေ	ဆရာနှင့် ကျောင်းသား အချိုး
	မူကြို	တောင်		၇	၆၆	၁:၉.၄၂

(ဃ) တုန်းတော်ကြီးသင်ပညာရေးကျောင်း

စဉ်	ကျောင်း အမည်	တည်နေရာ	ဆရာ/ ဆရာမ ဦးရေ	ကျောင်းသား/ သူဦးရေ	ဆရာနှင့် ကျောင်းသား အချိုး
၁	သုဓမ္မာရုံ	သပြေကုန်း	၅	၈၃	၁:၁၆.၆
၂	မင်းကိုင်း	ဩရမ	၅	၁၇၇	၁:၃၅.၄
		ပေါင်း	၁၀	၂၆၀	၁ : ၂၆

ကန့်သတ် ၇၆

(င) ကျောင်းနေအရွယ်ကလေးများကျောင်းအပ်နှံမှု

စဉ်	မြို့နယ်	(၅)နှစ်ပြည့်ကလေး			ကျောင်းအပ်နှံမှု			ကျောင်းအပ်နှံမှု %
		ကျား	မ	ပေါင်း	ကျား	မ	ပေါင်း	
၁	ဘူးသီးတောင်	၄၄၅၃	၃၈၃၅	၈၂၈၈	၄၃၆၂	၃၇၂၄	၈၀၈၆	၉၇.၅၆

(စ) တက္ကသိုလ်ဝင်တန်း အောင်မြင်မှု

ဇယား	မြို့နယ်/ မြို့	၂၀၁၆-၂၀၁၇ခုနှစ်				၂၀၁၇-၂၀၁၈ ခုနှစ်			
		စာရင်းရှိ	ဖြေဆို	အောင်မြင်	%	စာရင်းရှိ	ဖြေဆို	အောင်မြင်	%
၁	ဘူးသီးတောင်မြို့နယ်	၁၈၈၉	၁၆၃၂	၁၉၉	၁၂.၁၉၄	၁၆၇၄	၁၂၈၉	၁၈၂	၁၄.၁၁၉

ကန့်သတ်

၇၇

(ဆ) စာတတ်မြောက်မှုရာနှုန်း

စဉ်	မြို့နယ်/ မြို့	မြို့နယ်လူ ဦးရေ	(၁၅)နှစ် အထက် လူဦးရေ	စာတတ် မြောက် ဦးရေ	စာတတ် မြောက်မှု နှုန်း
၁	ဘူးသီး တောင် မြို့နယ်	၃၀၈၃၆၈	၂၄၈၇၆၃	၁၈၂၄၇၆	၇၃.၃၅

(ဇ) သင်ကြားမှု၊ သင်ယူမှု၊ အထောက်အကူပြုစာသင်ခန်း များ ဖွင့်လှစ်နိုင်မှုအခြေအနေ

(၁) အထကကျောင်းများ

စဉ်	မြို့နယ်/မြို့	အထက်တန်းကျောင်း					
		စာရင်းရှိ	Media တပ်ပြီး	3PLT တပ်ပြီး	2PLT တပ်ပြီး	1PLT တပ်ပြီး	ပေါင်း
၁	ဘူးသီးတောင်	၅	၂	၃	-	-	၅

(၂) အလကကျောင်းများ

စဉ်	မြို့နယ်	အလယ်တန်းကျောင်း					
		စာရင်းရှိ	Media တပ်ပြီး	3PLT တပ်ပြီး	2PLT တပ်ပြီး	1PLT တပ်ပြီး	ပေါင်း
၁	ဘူးသီးတောင်	၄	-	၅	-	၄	၉

ကန့်သတ်

၇၈

(၃) အမကကျောင်းများ

စဉ်	မြို့နယ်	မူလတန်းကျောင်း						ပေါင်း
		စာရင်းရှိ	Media	တပ်ပြီး	3PLT	တပ်ပြီး	2PLT	
၁	ဘူးသီးတောင်	၂၀၈	-	-	၅	၈၀	၈၅	

(၅) စာကြည့်တိုက်များဖွင့်လှစ်နိုင်မှု

စဉ်	မြို့နယ်/ မြို့	အုပ်ချုပ် ရေး	ပညာ ရေး	ပြန် ဆက်	ဘုန်ကြီး ကျောင်း	အ ခြား	ပေါင်း
၁	ဘူးသီး တောင်	၃၂	၂၅	၁	၂၃	၁၂၉	၃၀၉

(ည) ပညာရေးအတွက် အစိုးရအသုံးစရိတ် ကျပ်သိန်းပေါင်း

စဉ်	တိုင်း/ပြည်နယ် /ခရိုင်/မြို့နယ်	လျာထား ငွေ	ခွဲဝေ ချထား ငွေ	သုံး စွဲငွေ	ပြန် အပ် ငွေ
၁	ဘူးသီးတောင်	၃၆၄၂၀.၄၇၉၀၀	၃၆၄၂၀.၄၇၉၀၀	၃၆၄၂၀.၄၇၉၀၀	-

ကန့်သတ်

၇၉

ကျန်းမာရေးကဏ္ဍ

၅၀။ ဘူးသီးတောင်မြို့နယ်၏ ကျန်းမာရေးကဏ္ဍဆိုင်ရာအချက်အလက်များမှာအောက်ပါအတိုင်းဖြစ်ပါသည်-

(က) ဆေးရုံများ

စဉ်	ဆေးရုံအမည်	တည်နေရာ	အစိုးရ/ ပုဂ္ဂလိက	ကုတင်အရေ အတွက်
၁	မြို့နယ်ဆေးရုံ	မြို့မ	အစိုးရ	၅၀
၂	တိုက်နယ်ဆေးရုံ	တောင်ဘဇာ	။	၁၆
၃	။	စေတီတောင်	။	၁၆

(ခ) ဆေးပေးခန်းများ

စဉ်	ဆေးပေးခန်း အမည်	တည်နေရာ	အစိုးရ/ ပုဂ္ဂလိက	ကုသသည့် ရောဂါအမျိုး အစား
၁	Dr သန်းထွန်းကျော်	မြို့မ	ပုဂ္ဂလိက	အထွေထွေ
၂	Dr စောငြိမ်းထွန်း	မြို့မ	။	။
၃	Dr ဆုသော်သော်ခိုင်	မြို့မ	။	။
၄	Dr လဲ့လဲ့ဝင်း	မြို့သစ်	။	။
၅	Dr ခင်သူဇာ	အနောက်	။	။
၆	Dr ကျော်ကိုကိုဝင်း	မြို့သစ်	။	။
၇	Dr စောမင်းသိန်း	မြို့မ	။	။

ကန့်သတ်

၈၀

(ဂ) ကျေးလက်ကျန်းမာရေးဌာန/ဌာနခွဲ

စဉ်	ကျေးလက်ကျန်းမာရေး ဌာနအမည်	တည်နေရာ
၁	ကျောင်းတောင်ကျန်းမာရေးဌာန	ကျောင်းတောင်
၂	ညောင်ချောင်းကျန်းမာရေးဌာန	ညောင်ချောင်း
၃	ဖောင်တော်ပြင်ကျန်းမာရေးဌာန	ဖောင်တော်ပြင်
၄	သပိတ်တောင်ကျန်းမာရေးဌာန	သပိတ်တောင်
၅	ဘဒကားကျန်းမာရေးဌာနခွဲ	ဘဒကား
၆	တင်းမေကျန်းမာရေးဌာနခွဲ	တင်းမေ
၇	ကျွန်းပေါက်ကျန်းမာရေးဌာနခွဲ	ကျွန်းပေါက်
၈	ဂုပွိကျန်းမာရေးဌာနခွဲ	ဂုပွိ
၉	ခထီးလှကျန်းမာရေးဌာနခွဲ	ခထီးလှ
၁၀	သရဖီကျန်းမာရေးဌာနခွဲ	သရဖီ
၁၁	လောင်းချောင်းကျန်းမာရေးဌာနခွဲ	လောင်းချောင်း
၁၂	ဒါးပိုင်ဆရာကျန်းမာရေးဌာနခွဲ	ဒါးပိုင်ဆရာ
၁၃	ငကျဉ်တောက်ကျန်းမာရေးဌာနခွဲ	ငကျဉ်တောက်
၁၄	ပြင်ရှည်ကျန်းမာရေးဌာနခွဲ	ပြင်ရှည်
၁၅	ဝါးခုတ်ချောင်းကျန်းမာရေးဌာနခွဲ	ဝါးခုတ်ချောင်း
၁၆	တပ်မင်းချောင်းကျန်းမာရေးဌာနခွဲ	တပ်မင်းချောင်း
၁၇	စိမ့်ညှင်းပြားကျန်းမာရေးဌာနခွဲ	စိမ့်ညှင်းပြား
၁၈	အင်းကြင်းမြိုင်ကျန်းမာရေးဌာနခွဲ	အင်းကြင်းမြိုင်
၁၉	ကကျဘက်ကျန်းမာရေးဌာနခွဲ	ကကျဘက်
၂၀	ကြာညိုပြင်ကျန်းမာရေးဌာနခွဲ	ကြာညိုပြင်

ကန့်သတ်

ကန့်သတ်

၈၁

စဉ်	ကျေးလက်ကျန်းမာရေး ဌာနအမည်	တည်နေရာ
၂၁	မင်းလှကိုင်းကျန်းမာရေးဌာနခွဲ	မင်းလှကိုင်း
၂၂	သပြေတောကျန်းမာရေးဌာနခွဲ	သပြေတော
၂၃	ဂန္ဓမာကျန်းမာရေးဌာနခွဲ	ဂန္ဓမာ
၂၄	ညောင်ချောင်းကျန်းမာရေးဌာနခွဲ	ညောင်ချောင်း
၂၅	ခွဆုံကျန်းမာရေးဌာနခွဲ	ခွဆုံ
၂၆	စက်ခေါ်ကျန်းမာရေးဌာနခွဲ	စက်ခေါ်
၂၇	ဒုပြင်ရှည်ကျန်းမာရေးဌာနခွဲ	ဒုပြင်ရှည်
၂၈	ကျောက်စာတိုင်ကျန်းမာရေးဌာနခွဲ	ကျောက်စာတိုင်
၂၉	စေတီတောင်ကျန်းမာရေးဌာနခွဲ	စေတီတောင်
၃၀	သျှစ်သျှားတောင်ကျန်းမာရေးဌာနခွဲ	သျှစ်သျှားတောင်
၃၁	သပြေဆိပ်ကျန်းမာရေးဌာနခွဲ	သပြေဆိပ်
၃၂	ကျောက်ရန်ကျန်းမာရေးဌာနခွဲ	ကျောက်ရန်
၃၃	သရက်ပြင်ကျန်းမာရေးဌာနခွဲ	သရက်ပြင်
၃၄	ယင်းမကျန်းမာရေးဌာနခွဲ	ယင်းမ
၃၅	ယင်းမကျောင်းတောင်ကျန်းမာရေး ဌာနခွဲ	ယင်းမကျောင်းတောင်
၃၆	သရက်ပြင်ကျန်းမာရေးဌာနခွဲ	သရက်ပြင်
၃၇	ဖုံညိုလိပ်ကျန်းမာရေးဌာနခွဲ	ဖုံညိုလိပ်

ကန့်သတ်

၈၂

(ဃ) ကျန်းမာရေးစောင့်ရှောက်မှု

စဉ်	မြို့နယ် / မြို့	လူဦးရေ	ဆရာဝန်မှ ကျန်းမာရေး စောင့်ရှောက်မှုနှုန်း		သူနာပြုမှ ကျန်းမာရေးစောင့်ရှောက်မှုနှုန်း		လက်ထောက် ကျန်းမာရေးမှူးမှ ကျန်းမာရေး စောင့်ရှောက်မှုနှုန်း	
			ဆရာဝန်ဦးရေ	ဆရာဝန်နှင့်လူဦးရေအချိုး	သူနာပြုဦးရေ	သူနာပြုနှင့်လူဦးရေအချိုး	လ/ထ ကျန်းမာရေးမှူးဦးရေ	လ/ထ ကျန်းမာရေးမှူးနှင့်လူဦးရေအချိုး
၁	ဘူးသီးတောင်	၃၀၈၃၆၈	၁၂	၁:၂၅၆၉၇	၂၉	၁:၁၀၆၃၃	၅	၁:၄၁၂၀၉

(ဃ) ဒေသတွင်းအများဆုံးဖြစ်တတ်သောရောဂါများ

စဉ်	မြို့နယ်	ရောဂါအမျိုးအစား									
		ငှက်ဖျား		ဝမ်းလျှော		တီဘီ		ဝမ်းကိုက်		အသည်းရောင်	
		ဖြစ်	သေ	ဖြစ်	သေ	ဖြစ်	သေ	ဖြစ်	သေ	ဖြစ်	သေ
၁	ဘူးသီးတောင်	၁၂၅၆	၁	၁၂၉၂	-	၁၀၈	၇	၁၁၈	-	၆	၁

(င) HIV/AIDS -ရောဂါဖြစ်ပွား/ သေဆုံးဦးရေ

စဉ်	မြို့နယ်	၂၀၁၆-၂၀၁၇		၂၀၁၇- ၂၀၁၈	
		ဖြစ်	သေ	ဖြစ်	သေ
၁	ဘူးသီးတောင်	၄၁	၆	၁၃	၁

ကန့်သတ်

၈၃

(စ) ကျန်းမာရေးဆိုင်ရာညွှန်းကိန်းများ

စဉ်	မြို့နယ်/ မြို့	မိခင်ဦးရေ	ကလေးဦးရေ	လူ(၁၀၀၀)လျှင်			
				မွေးနှုန်း	မိခင်သေနှုန်း	မွေးကင်းစကလေး သေနှုန်း	ကိုယ်ဝန်ပျက်နှုန်း
၁	ဘူးသီး တောင်	၂၄၂၉	၂၃၇၇	၁၁.၅	၁.၇	၃.၈	၁၃.၆

(ဆ) ကျန်းမာရေးအတွက် အစိုးရအသုံးစရိတ်

ကျပ်သိန်းပေါင်း

စဉ်	တိုင်း/ပြည်နယ်/ ခရိုင်/မြို့နယ်	လျာထား ငွေ	ခွဲဝေ ချထားငွေ	သုံးစွဲငွေ	ပြန်အပ်ငွေ
၁	ဘူးသီးတောင်	-	၅၀၈၁၄၉၉၈၀	၅၀၇၆၆၆၉၈၀	၄၈၃၀၀၀

ကန့်သတ်

၈၄

လူမှုရေးအသင်းအဖွဲ့များ

၅၁။ ဘူးသီးတောင်မြို့နယ်ရှိ လူမှုရေးအသင်းအဖွဲ့များဆိုင်ရာ အချက်အလက်များမှာအောက်ပါအတိုင်းဖြစ်ပါသည်-

(က) INGO

စဉ်	INGO အမည်	ရုံး/ရုံးခွဲ တည်နေရာ	ဆောင်ရွက်သည့် လုပ်ငန်း
၁	UNHCR	မြို့သစ်တောင်	ပညာရေး၊သဘာဝ အန္တရာယ်လျော့ချရေး
	MRCS	တောင်	ပညာရေး၊သဘာဝ အန္တရာယ်လျော့ချရေးနှင့် ပတ်ဝန်းကျင်သန့်ရှင်းရေး
	Malteser	မြို့မ	ကျန်းမာရေးနှင့်ပတ်ဝန်း ကျင်သန့်ရှင်းရေး
	ACF	သပြေကုန်း	စားနပ်ရိက္ခာဖူလုံရေးနှင့် ပတ်ဝန်းကျင်သန့်ရှင်းရေး
	WFP	အနောက်	စားနပ်ရိက္ခာထောက်ပံ့ခြင်း၊စိုက်ပျိုးရေး၊သောက် သုံးရေရရှိရေး
	CDN	သပြေကုန်း	လယ်ယာကဏ္ဍဖွံ့ဖြိုးရေး
	CARE	မြို့သစ်တောင်	သဘာဝဘေးလျော့ချရေး ပြည်သူပိုင်သစ်တော ကျန်းမာရေး

ကန့်သတ်

၈၅

(ခ) NGO (ဦးရေ)

စဉ်	မြို့နယ်/မြို့	အချိုးသမီးရေရာ	မိခင်/ကလေးအသင်း	စစ်မှုထမ်းဟောင်း	ကြက်ခြေနီ	အရမ်းသတ်
၁	ဘူးသီးတောင်	၄၆၃၁	၁၂၅၆၃	၇၆	၅၆၆	၅၆၆

(ဂ) အသင်းအဖွဲ့များ

စဉ်	အသင်းအဖွဲ့အမည်	ရုံး/ရုံးခွဲ တည်နေရာ	မှတ်ပုံတင်အမှတ်	ဆောင်ရွက်သည့်လုပ်ငန်း
၁	ဆီမီးခွက် WDAB	သပြေကုန်း မြို့သစ်	ယာယီ ၆/ဘသတ ၀၀၂	နာရေး သောက်သုံးရေရရှိရေး

ကန့်သတ်

၈၆

အားကစားနှင့်ဖျော်ဖြေရေးလုပ်ငန်းများ

၅၂။ ဘူးသီးတောင်မြို့နယ်ရှိ အားကစားနှင့်ဖျော်ဖြေရေးလုပ်ငန်းများဆိုင်ရာအချက်အလက်များမှာအောက်ပါအတိုင်းဖြစ်ပါသည်-

စဉ်	မြို့နယ်/ မြို့	အားကစားကွင်း						ဖျော်ဖြေရေး		
		ဘောလုံး	ဘော်လီဘော	ဘတ်စကက်	တင်းနစ်	ဂေါက်	အခြား	ရုပ်ရှင်ရုံ	ပန်းခြံ	အခြား
၁	ဘူးသီးတောင်	၁	၁	-	၁	၁	၁	-	၁	-
	ပေါင်း	၁	၁	-	၁	၁	၁	-	၁	-

အခန်း(၈)

ဘာသာရေးနှင့်သမိုင်းဝင်အဆောက်အဦများ

ဗုဒ္ဓဘာသာဆိုင်ရာအဆောက်အဦများနှင့်သာသနာဝင်ပုဂ္ဂိုလ်များ

၅၃။ ဘူးသီးတောင်မြို့နယ်ရှိ ဗုဒ္ဓဘာသာဆိုင်ရာအဆောက်အဦများနှင့်သာသနာဝင်ပုဂ္ဂိုလ်များဆိုင်ရာအချက်အလက်များအားအောက်ပါအတိုင်းဖော်ပြအပ်ပါသည်-

(က) သာသနိကအဆောက်အဦများ

စဉ်	မြို့နယ်/ မြို့	ဘုရား	စေတီ	ပုထိုး	ဘုန်းကြီးကျောင်း	သီလရှင်ကျောင်း	ဓမ္မာရုံ
၁	ဘူးသီးတောင်	၁၃	၁၉	၁	၁၃၇	-	၃၀

ကန့်သတ်

၈၇

(ခ) ရဟန်းသံဃာနှင့်သီလရှင်များ

စဉ်	မြို့နယ်/မြို့	ရဟန်း	သာမဏေ	သီလရှင်
၁	ဘူးသီးတောင်	၁၉၇	၈၂	၁၉

(ဂ) ထင်ရှားသည့်ဘုရား၊စေတီ၊ပုထိုးနှင့်ဘုန်းကြီးကျောင်းများ

စဉ်	မြို့နယ်/မြို့	ဘုရား၊စေတီ၊ပုထိုးအမည်	တည်နေရာ
၁	ဘူးသီးတောင်	သဗ္ဗသိဒ္ဓိအလိုတော်ပြည့်စေတီ	အနောက်
		အောင်မင်္ဂလာစေတီ	လက်ဝဲဒက်
		(၃၁)ဘုံစေတီ	စံဂိုးတောင်
		ဒုံးသိမ်ပုထိုးတော်	ကင်းတောင်

(ဃ) ထင်ရှားသည့် ဘုန်းတော်ကြီးကျောင်းများ

စဉ်	မြို့နယ်/မြို့	ဘုန်းတော်ကြီးကျောင်းအမည်	ဆရာတော်ဘွဲ့အမည်	တည်နေရာ
၁	ဘူးသီးတောင်	အေးစေတီ	ဘဒ္ဒန္တသောမ	မြို့သစ်တောင်
၂		သာသနာ့အလင်းရောင်	ဘဒ္ဒန္တဝါရိန္ဒ	တောင်
၃		လမ်းမကျောင်း	ဘဒ္ဒန္တတေဇောဘာသ	မြို့မ
၄		သုဓမ္မာရုံ	ဘဒ္ဒန္တသာဂရ	သပြေကုန်း
၅		မင်္ဂလာမြို့ဦး	ဘဒ္ဒန္တဉာဏဝံသ	တောင်
၆		အောင်မြေဗောဓိ	ဘဒ္ဒန္တ လာဘ	အနောက်
၇		မဟာပညာရံသိကာရာမ	ဘဒ္ဒန္တပညာဇောတ	တောင်

ကန့်သတ်

၈၈

အခြားဘာသာရေးအဆောက်အဦများ

၅၄။ ဘူးသီးတောင်မြို့နယ်ရှိ အခြားဘာသာရေးအဆောက်အဦများနှင့် ဆိုင်သော အချက်အလက်များအား အောက်ပါအတိုင်းဖော်ပြအပ်ပါသည်-

စဉ်	ခရစ်ယာန်		အစ္စလာမ်		ဟိန္ဒူဘုရားကျောင်း		တရုတ်ဘုရားကျောင်း	
	မြို့	ကျေးလက်	မြို့	ကျေးလက်	မြို့	ကျေးလက်	မြို့	ကျေးလက်
၁	-	-	၁၀	၄၂၇	၂	၁	-	-

သမိုင်းဝင် ထင်ရှားသောအဆောက်အဦနှင့် နေရာများ

၅၅။ ဘူးသီးတောင်မြို့နယ်ရှိသော သမိုင်းဝင်ထင်ရှားသော အဆောက်အဦနှင့်နေရာများမှာ အောက်ပါအတိုင်းဖြစ်ပါသည်-

စဉ်	မြို့နယ်	သမိုင်းဝင်အဆောက်အဦ	တည်နေရာ	ယဉ်ကျေးမှုဇုန်ပေါင်း	တည်နေရာ
၁	ဘူးသီးတောင်	-	-	-	

ကန့်သတ်

၈၉

အခန်း(၉)

ဒေသဖွံ့ဖြိုးရေးလုပ်ငန်းများဆောင်ရွက်နိုင်မှုအခြေအနေ
၅၆။ ဘူးသီးတောင်မြို့နယ်၏ ဒေသဖွံ့ဖြိုးရေးလုပ်ငန်းများ ဆောင်
ရွက်မှုအခြေအနေမှာအောက်ပါအတိုင်းဖြစ်ပါသည်-

(က) ကျေးလက်ဒေသဖွံ့ဖြိုးတိုးတက်ရေးဦးစီးဌာနမှ
ဆောင်ရွက်သည့်လုပ်ငန်းများ

(၁) မြို့-ကျေးလက်၊ ကျေးရွာချင်းဆက်လမ်းများ

စဉ်	လမ်းအရေအတွက်	အရှည် (မိုင်-ဖာလုံ)	အမျိုးအစား												
			ကတ္တရာ		ကျောက် ချော		မြေ သား		ဂဏံ		ကွန် ကရစ်				
			အရေအတွက်	မိုင်/မီလီ	အရေအတွက်	မိုင်/မီလီ	အရေအတွက်	မိုင်/မီလီ	အရေအတွက်	မိုင်/မီလီ	အရေအတွက်	မိုင်/မီလီ			
၁	ဘူးသီး တောင်	၄/၄	-		-		၄/	၄		-				-	

(၂) တံတားများ

စဉ်	တံတား အမည်	အရှည် (ပေ)	အမျိုးအစား	ဆောက်လုပ်မှုပုံစံ	
				အသစ်	ပြင်ထိန်း
၁					

(၃) သောက်သုံးရေရရှိရေးလုပ်ငန်း

စဉ်	လုပ်ငန်း တည်နေ ရာ	အမျိုးအစားနှင့်အတိုင်းအတာ					အကျိုးပြု အိမ်ခြေ
		ရေကန်	ရေတွင်း	အဝီစိ တွင်း	လျှို ပိတ်	မြစ်ရေ တင်	
၁	ဘူးသီး တောင်	-	၅	-	-	-	၂၅၄

ကန့်သတ်

ကန့်သတ် ၉၀

(၄) လျှပ်စစ်မီးလင်းရေးလုပ်ငန်း

စဉ်	လုပ်ငန်း တည်နေရာ	ဆောင်ရွက်သည့်နည်းလမ်း						အကျိုး ပြုအိမ် ခြေ
		မဟာ ဓါတ် အား	မီး စက်	နေ ရောင် ခြည်	လေ	ရေ အား	စီမံ	
၁	ဘူးသီး တောင်	-	-	၂၀	-	-	-	၁၀၃၉

(၅) မြစ်မီးရောင်ကျေးရွာစီမံကိန်းလုပ်ငန်း

စဉ်	ကျေးရွာအမည်	အိမ်ခြေ	အိမ်ထောင်စု	ခွင့်ပြုငွေ ကျပ်(သိန်း)
၁	ကျိန်ကျောင်း	၅၁	၅၈	၃၀၀၀
၂	ငလမ်းပြင်	၈၃	၈၄	၃၀၀၀
၃	စက်ခေါ်	၁၄၁	၁၆၁	၃၀၀၀
၄	လောင်းချောင်း	၂၂၆	၂၂၆	၃၀၀၀
၅	အုတ်တောင်	၁၄၀	၁၄၀	၃၀၀၀
၆	ပြင်ခေါင်	၉၄	၉၄	၃၀၀၀
၇	မင်းလှကိုင်း	၅၄	၅၄	၃၀၀၀
၈	ဇီးတုံ	၆၄	၅၈	၃၀၀၀
၉	တောင်ကြီးရင်း	၇၃	၇၃	၃၀၀၀
၁၀	ပန်းကုံးမ	၁၈၂	၁၄၄	၃၀၀၀
	ပေါင်း	၁၁၀၈	၁၀၉၂	၃၀၀၀၀

(၆) ကျေးလက်အိမ်ယာဖွံ့ဖြိုးရေးလုပ်ငန်း

စဉ်	ကျေးရွာအမည်	ခွင့်ပြု အိမ်ခြေ	ပြီးစီးအိမ်ခြေ	ကုန်ကျငွေ ကျပ်(သိန်း)
၁	ကင်းချောင်း	၅	၅	၁၅၀
၂	ဖုံညိုလိပ်	၅	၅	၁၅၀
၃	အင်းဖေါက်	၂၀	၂၀	၁၀၀၀
၄	ကျောက်ရန်	၂၇	၂၇	၁၈၉၀
၅	သဘော့ချောင်း	၁၉	၁၉	၁၃၃၀

ကန့်သတ်

၉၁

(၇) ကျေးလက်အိမ်သာလုပ်ငန်း

စဉ်	ကျေးရွာအမည်	ခွင့်ပြုလုံးရေ	ပြီးစီးလုံးရေ	ကုန်ကျငွေကျပ်(သိန်း)
၁	-	-	-	-

(ခ) အစိုးရ နှင့် ပြည်သူ့ဆောင်ရွက်သည့်ဒေသဖွံ့ဖြိုးရေးလုပ်ငန်းများ

စဉ်	လုပ်ငန်းအမည်	အရွယ်အစား/အရှည်	ပြီးစီးလုံးရေ			ပြီးစီးရက်
			အစိုးရ	ပြည်သူ	ပေါင်း	
၁	-	-	-			-

ကန့်သတ်

၉၂

ဆင်းရဲမှုနှုန်း

၅၇။ ဘူးသီးတောင်မြို့နယ်၏ ဆင်းရဲမှုနှုန်းမှာ အောက်ပါအတိုင်း ဖြစ်ပါသည်-

စဉ်	မြို့နယ်/ မြို့	မြို့နယ်လူဦး ရေ	ဆင်းရဲသူ ဦးရေ	ဆင်းရဲမှုနှုန်း
၁	ဘူးသီး တောင်	၃၀၈၃၆၈	၅၃၆၂၃	၁၇.၃၉

၅၈။ မြို့ပြစီမံကိန်း(Town Plan) နှစ်(၃၀)အတွက် မြေအသုံးချမှု ဆိုင်ရာ လျာထားချက်

စဉ်	မြို့နယ်	လျာထား မြေဧကပေါင်း	လျာထားမည့် မြေကွက်ပေါင်း	မှတ်ချက်
၁		၃၆၁	၃၁၇၀	နန်းရာကုန်း/ ကွန်တိုင်ကျေး ရွာအုပ်စု ရွာမကျေးရွာ အုပ်စု
		၉၃	၁၃၉၅	
	ပေါင်း	၄၅၄	၄၅၆၅	

ကန့်သတ်

၉၃

အခန်း(၁၀)

အထွေထွေ

၅၉။ အခြားဖော်ပြလိုသောအချက်များ
သီးခြားတင်ပြရန်မရှိပါ။

နိဂုံး

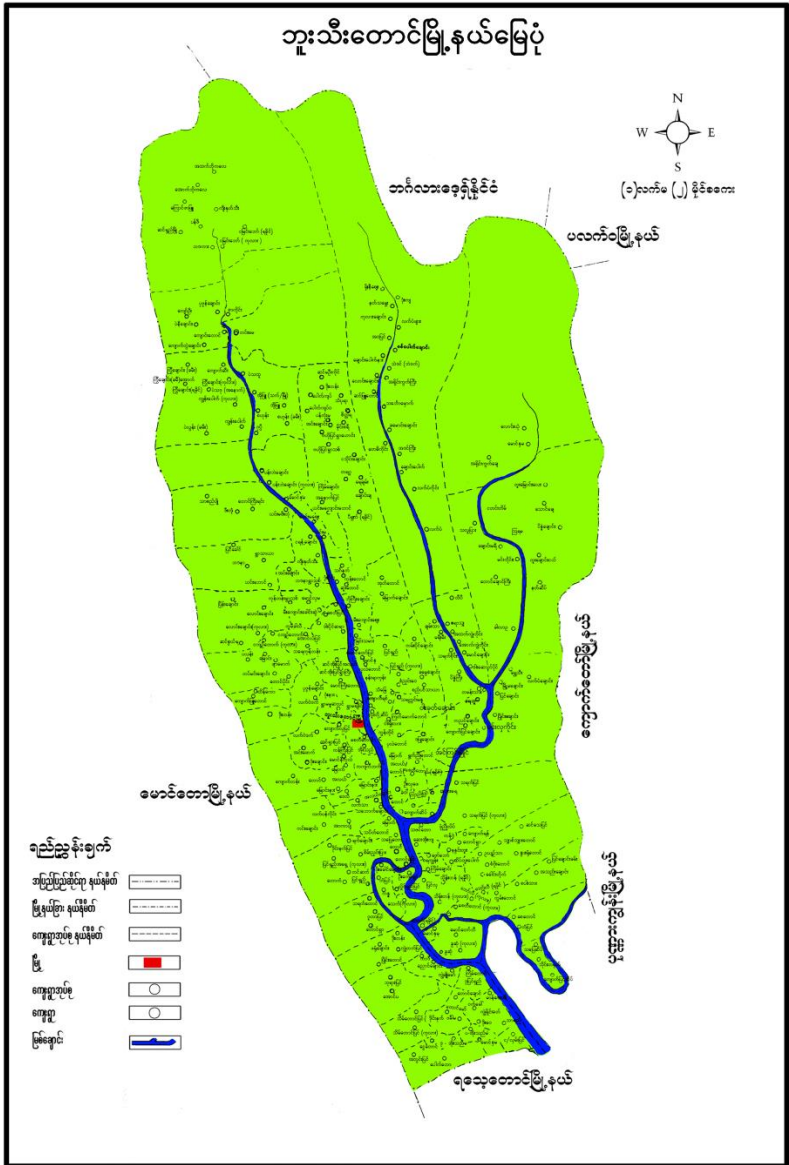
၆၀။ ဘူးသီးတောင်မြို့နယ်၏ ဒေသဆိုင်ရာအချက်အလက်များကို ဌာနဆိုင်ရာများမှပေးပို့သောအချက်အလက်များ၊ ဒေသဆိုင်ရာအချက်အလက်စာစောင်များ၊ မှတ်တမ်းများအပေါ်တွင် အခြေခံလျက် အကျဉ်းချုံး ပြုစုထားခြင်းဖြစ်ပါသည်။ ဒေသဆိုင်ရာအချက်အလက်များအား မှတ်တမ်းတင်စုစည်းတင်ပြခြင်းအားဖြင့် ဘူးသီးတောင်မြို့နယ်တစ်ခုလုံး၏ အချက်အလက်နှင့်ဖွံ့ဖြိုးတိုးတက်မှုအခြေအနေများကို လေ့လာသိရှိနိုင်ပြီး မိမိတို့၏ လုပ်ငန်းများကို အထောက်အကူပြုမည်ဖြစ်ပါကြောင်းတင်ပြအပ်ပါသည်။

မြို့နယ်အုပ်ချုပ်ရေးမှူး
မြို့နယ်အထွေထွေအုပ်ချုပ်ရေးဦးစီးဌာန
ဘူးသီးတောင်မြို့နယ်

ရက်စွဲ၊ ၂၀၁၈ခုနှစ်၊ စက်တင်ဘာလ()ရက်

ကန့်သတ်

ဘူးသီးတောင်မြို့နယ်မြေပုံ



ဘူးသီးတောင်မြို့နယ်မြေပုံ



(၁)လက်ဝဲ (၂) နိုင်ငံတော်

တင်္ဂလားခေတ္တနို့နိုင်ငံ

ပလက်တမြို့နယ်

ပုသိမ်ခေတ္တမြို့နယ်

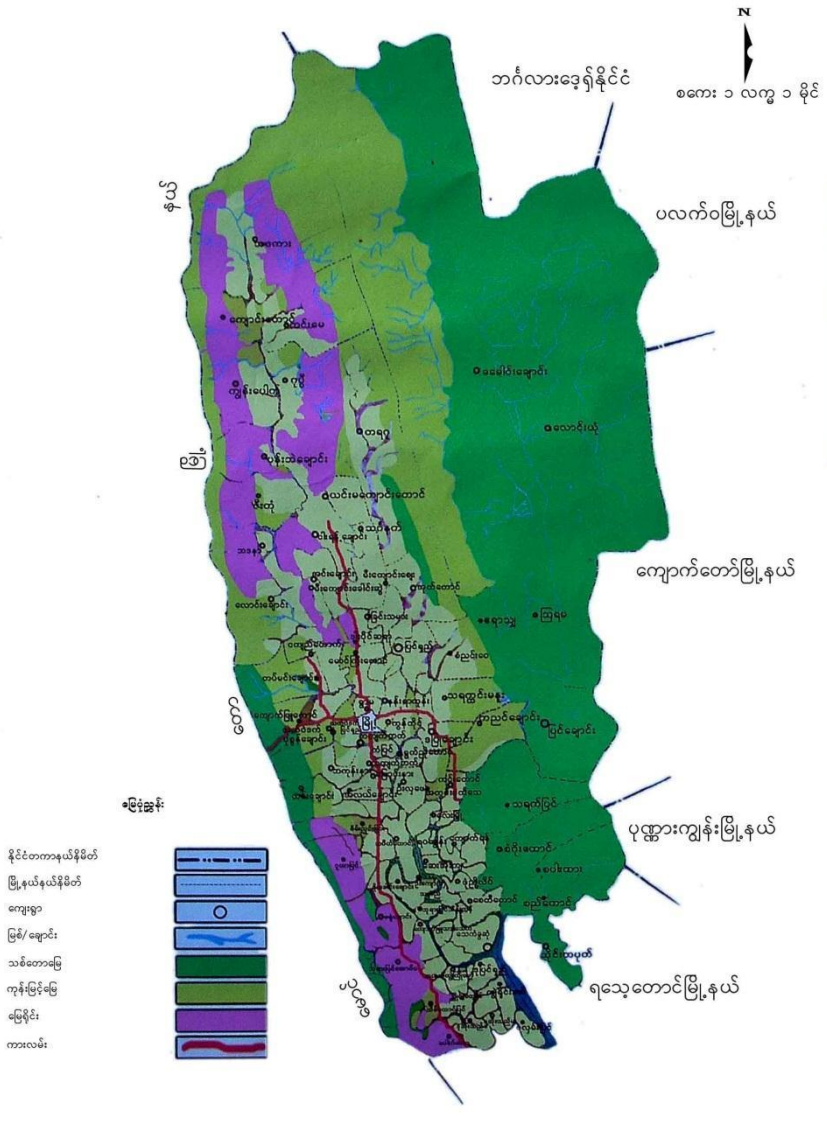
ရခေတ္တမြို့နယ်

မောင်တမြို့နယ်

ရည်ညွှန်းချက်

- နိုင်ငံခြားနယ်နိမိတ်
- ပြည်နယ်နယ်နိမိတ်
- ကျေးရွာအုပ်စုနယ်နိမိတ်
- မြစ်
- ကျေးရွာအုပ်စု
- ကျေးရွာ
- မြစ်ချောင်း

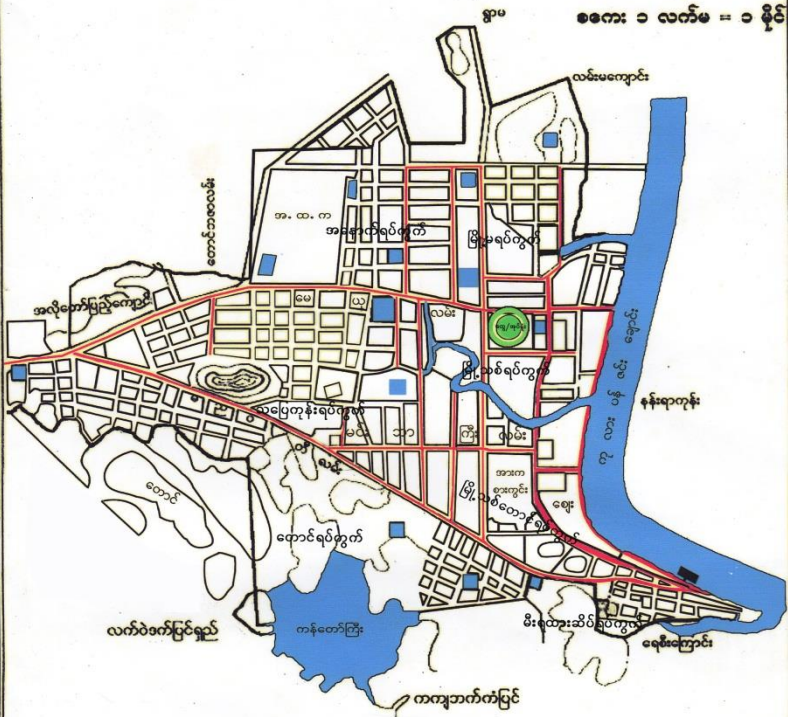
ဘူးသီးတောင်မြို့နယ်မြေပုံ



ဘူးသီးတောင်မြို့ မြို့ကွက်မြေပုံ




စကေး ၁ လက်မ = ၁ မိုင်

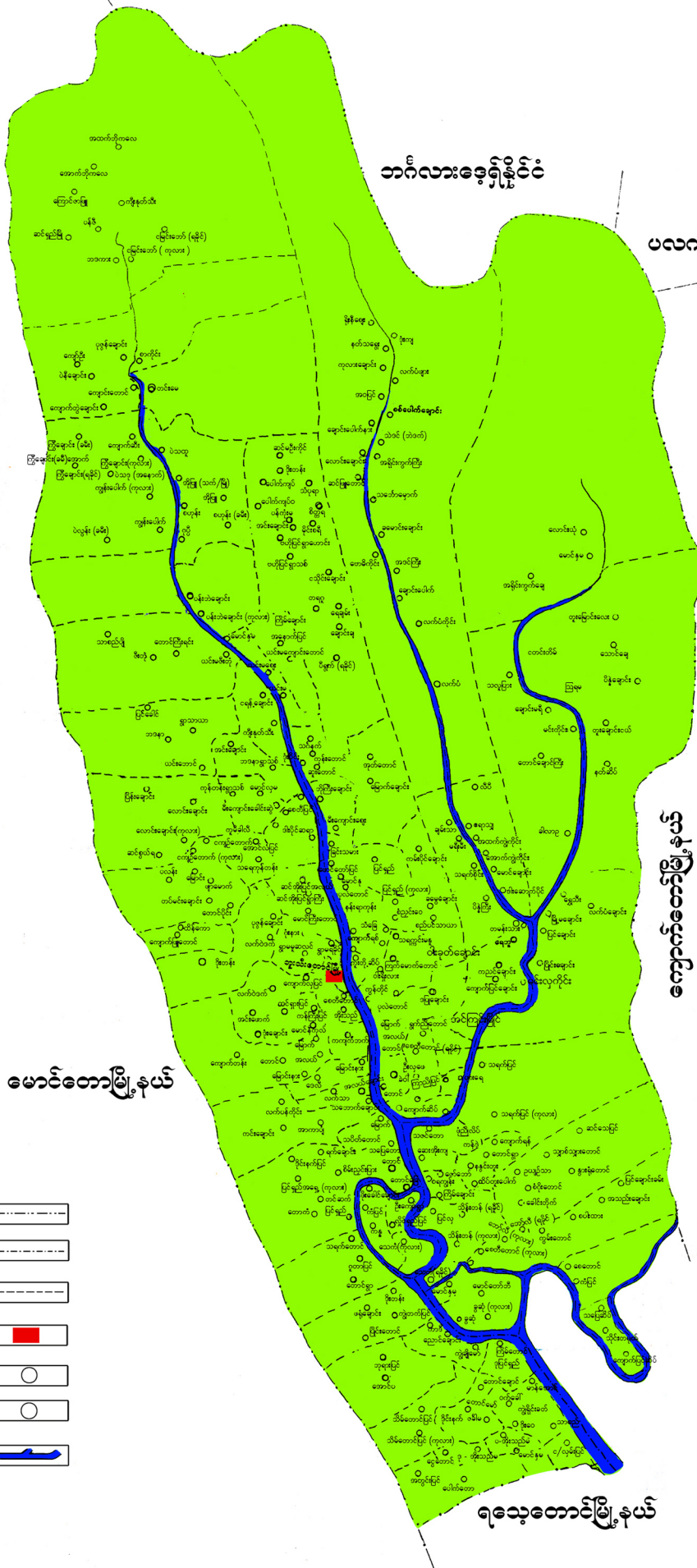


- ရည်ညွှန်းချက်**
- ၁။ မြို့ကွက်နယ်နိမိတ်
 - ၂။ ရပ်ကွက်ခြား
 - ၃။ ကတ္တရာလမ်း
 - ၄။ မြေသားလမ်း
 - ၅။ ရေကန်
 - ၆။ မြို့နယ်ထွေ/အုပ်

ဘူးသီးတောင်မြို့နယ်မြေပုံ



(၁)လက်မ (၂) မိုင်စကေး



ရည်ညွှန်းချက်

- အပြည်ပြည်ဆိုင်ရာ နယ်နိမိတ်
- မြို့နယ်ခြား နယ်နိမိတ်
- ကျေးရွာအုပ်စု နယ်နိမိတ်
- မြို့
- ကျေးရွာအုပ်စု
- ကျေးရွာ
- မြစ်ချောင်း

မောင်တောမြို့နယ်

ကျောက်တော်မြို့နယ်


ပုဏ္ဏားကျွန်းမြို့နယ်

ရေခဲတောင်မြို့နယ်

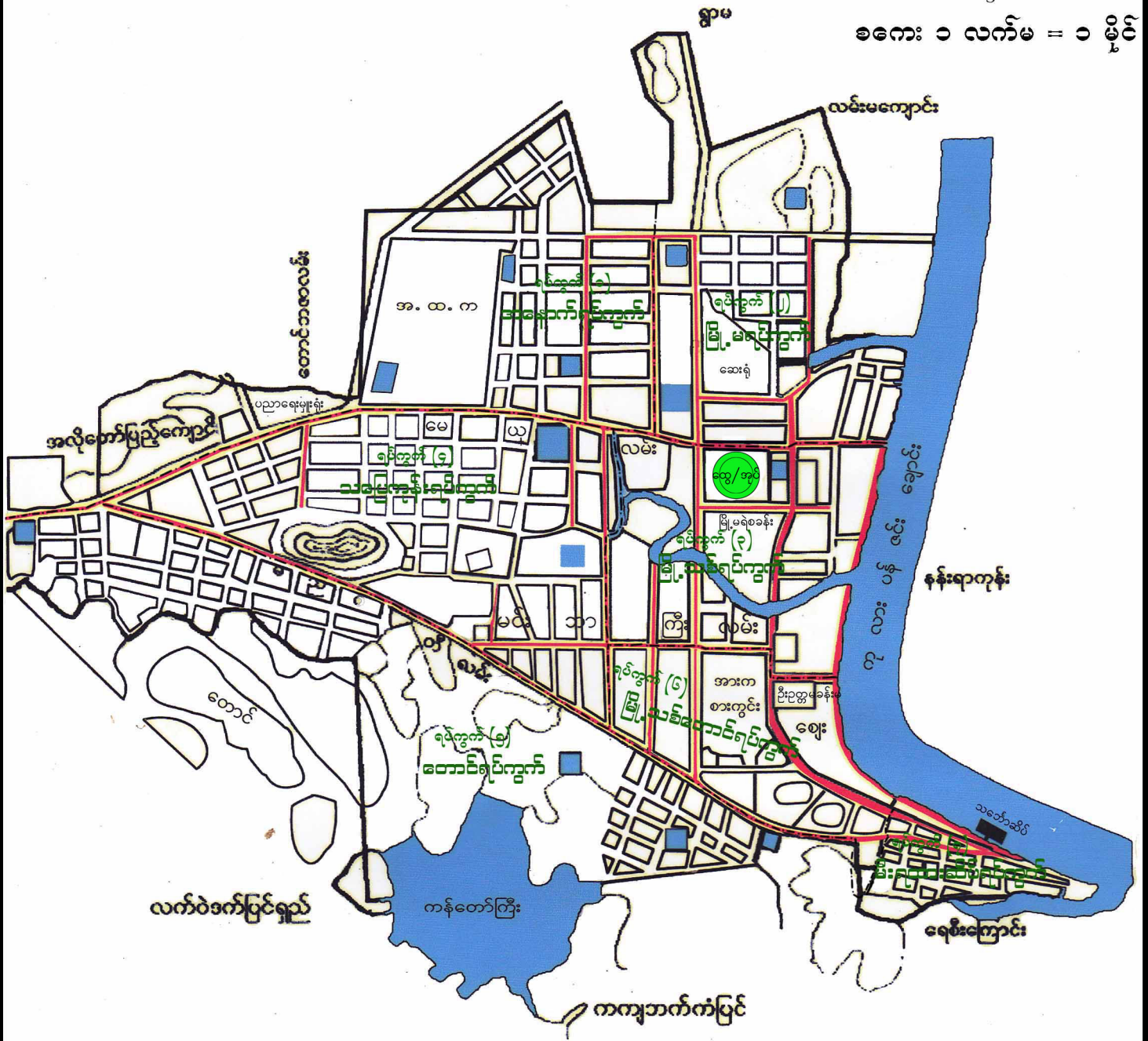
ဘင်္ဂလားဒေ့ရှ်နိုင်ငံ

ပလက်ဝမြို့နယ်

ဘူးသီးတောင်မြို့ ၊ မြို့နယ်နိမိတ်ပြမြေပုံ



ခကေး ၁ လက်မ = ၁ မိုင်



- ရည်ညွှန်းချက်**
- ၁။ မြို့ကွက်နယ်နိမိတ်
 - ၂။ ရပ်ကွက်ခြား
 - ၃။ ကတ္တရာလမ်း
 - ၄။ မြေသားလမ်း
 - ၅။ ရေကန်